

***PLAN ODNOWY
MIEJSCOWOŚCI
KOŁONIEC
na lata 2011 – 2021***



We wstępie

Potrzeba opracowania Planu Odnowy Miejscowości w sposób formalny wynika z wytycznych Programu Rozwoju Obszarów Wiejskich na lata 2007 – 2013, a w szczególności wytycznych Osi 3 PROW – Działanie Odnowa i Rozwój Wsi. Oś 3 zakłada między innymi wspieranie działań mających wpływać na poprawę jakości życia na obszarach wiejskich poprzez zaspokojenie potrzeb społecznych i kulturalnych mieszkańców wsi. W ramach działania finansowaniem zostaną objęte projekty z zakresu:

1. budowy, przebudowy, remontu lub wyposażenia obiektów publicznych pełniących funkcje kulturalne, w szczególności świetlic i domów kultury;

2. budowy, przebudowy lub remontu obiektów sportowych, ścieżek rowerowych, szlaków pieszych, placów zabaw, miejsc rekreacji, służących do użytku publicznego;

3. zakupu towarów służących przedsięwzięciom związanym z kultywowaniem tradycji społeczności lokalnych oraz tradycyjnych zawodów;

4. związane z kształtowaniem centrów wsi jako obszaru przestrzeni publicznej, w szczególności poprzez odnawianie lub budowę placów, parkingów, chodników lub oświetlenia ulicznego;

5. urządzania i porządkowania terenów zielonych, parków lub innych miejsc wypoczynku;

6. budowy, przebudowy lub remontu małej infrastruktury turystycznej;

7. zagospodarowania zbiorników i cieków wodnych na rzecz rekreacji lub poprawy estetyki miejscowości;

8. rewitalizacji budynków zabytkowych, odnawiania lub konserwacji lokalnych pomników historycznych i miejsc pamięci;

9. zakupu i odnawiania obiektów charakterystycznych dla danego lub tradycji budownictwa wiejskiego i ich adaptacji na cele publiczne;

10. budowy, przebudowy, remontu lub wyposażenia obiektów przeznaczonych na cele promocji lokalnych produktów i usług, w szczególności pawilonów, punktów wystawowych, sal ekspozycyjnych lub witryn;

11. odnawiania elewacji zewnętrznych i dachów w zabytkowych obiektach architektury sakralnej wpisanych do rejestru zabytków;

12. wyburzenia i rozbiórki zdewastowanych budynków i budowli publicznych w celu uporządkowania terenu w miejscowości;

Warunkiem uzyskania wsparcia ze środków unijnych jest stworzenie Planu Odnowy Miejscowości, który jest zgodny ze Strategią Rozwoju Gminy oraz innymi dokumentami strategicznymi o charakterze lokalnym, regionalnym, krajowym.

Dlatego też Plan Odnowy Miejscowości Kołoniec wpisuje się w Strategię Rozwoju Gminy Ruda Maleniecka.

Plan Odnowy Miejscowości jest jednym z elementów wpływających na rozwój, odnowę wsi oraz poprawę warunków pracy i życia mieszkańców. Opracowanie i uchwalenie takiego dokumentu stanowi niezbędny warunek przy ubieganiu się o środki finansowe w ramach Programu Rozwoju Obszarów Wiejskich na lata 2007 – 2013 Działanie Odnowa i Rozwój Wsi.

Plan Odnowy Miejscowości Kołoniec jest dokumentem o charakterze planowania strategicznego i ma na celu stworzenie szczegółowej koncepcji i wizji rozwoju danej miejscowości.

Odnowa i rozwój wsi jest wypadkową wielu działań, wśród których pierwsze miejsce zajmuje aktywność, zaangażowanie i solidarna postawa mieszkańców, dlatego też w przygotowaniu dokumentu od samego początku uczestniczyli aktywnie mieszkańcy Kołońca.

Plan Odnowy Miejscowości zawiera działania długofalowe, określone w horyzoncie czasowym na lata 2011 – 2021. Określa generalny kierunek rozwoju oraz przedstawia metody i narzędzia jego wdrażania. Ponadto umożliwia planowe realizowanie działań ukierunkowanych na tworzenie jak najkorzystniejszych warunków rozwoju wsi i życia mieszkańców.

Obszarem realizacji Planu Odnowy Miejscowości Kołoniec jest sołectwo Kołoniec wchodząca w skład Gminy Ruda Maleniecka, a okres realizacji zadań w nim zawartych obejmuje lata 2011 – 2021.

Plan ten jest planem otwartym, który w zależności od potrzeb i uwarunkowań finansowych będzie mógł być aktualizowany w każdym momencie.

I. CHARAKTERYSTYKA MIEJSCOWOŚCI

1. Z historii Kołońca.

Pierwsze wzmianki dotyczące Kołońca pochodzą z około 1510 roku. Miejscowość ta owym czasie nosiła nazwę „Niewola koło Fałkowa” i już wtedy funkcjonowała tu kuźnica żelazna.

O lokalizacji kuźnicy na tym terenie zdecydowały zapewne takie czynniki jak: obfitość lasów stanowiących paliwo do opalania pieców, występująca w okolicy ruda żelaza oraz przepływająca rzeka, która zapewniała darmową energię do napędu kół wodnych.

Miejscowość ta wchodziła w skład dóbr fałkowskich, które od XII w. były własnością biskupów krakowskich. W późniejszym okresie majątek ten należał do rodu Odrowążów z których wywodzili się Jakub i Piotr Falkowscy - kolejni właściciele. Następne wzmianki dotyczące Kołońca pochodzą z okresu już o wiele późniejszego tj. 1784 roku. Wiadomo jest, że w owym czasie pracujący tu piec opalany węglem drzewnym dostarczał surówkę między innymi na potrzeby zakładów metalowych w Maleńcu.

W połowie XVI fabryka w Kołońcu była jedną ze 142 kuźnic na terenie województwa sandomierskiego i jedną z ponad 40 istniejących w tym czasie na Ziemi Koneckiej. Dużo później teren przemysłowy województwa sandomierskiego zyskał miano Staropolskiego Okręgu Przemysłowego.

W 1819 roku hrabia Ignacy Stadnicki-właściciel okolicznych dóbr wydzierżawił Michałowi Mazarkowi folwark Starzechowice i wieś Kołoniec ze wszystkimi gruntami i użytkami. Wtedy to w Kołońcu pracowały 2 fryszerki, które znajdowały się, w fałkowskim kompleksie przemysłowym. W składłał jego wchodził jeszcze wielki piec w Skórnicach, 2 fryszerki w Starzechowicach i 1 w Rudce koło Sułkowa.

W 1833 roku Franciszek Jakubowski nabył od hrabiny Ksawery Stadnickiej dobra fałkowskie wraz z Kołońcem i z prawem wydobywania rudy żelaza w obrębie wsi Płaskowice. Jakubowski wznosił w Kołońcu nowy wielki piec i pudlingarnię. Oprócz miejscowego zakładu własność Jakubowskiego stanowiły też wspomniane wielkie piece w Skórnicach, Rudce oraz w Starzechowicach . Produkcja ta wspierana była przez wielki piec i fryszerkę w Płaskowicach - dzierżawione od rządu. Franciszek Jakubowski był też najprawdopodobniej założycielem osiedla

fabrycznego nieopodal Kołońca we Franciszkowie (pierwotna nazwa tej miejscowości to Franciszek), gdzie powstały duże zakłady fryszerskie napędzane wodami rzeki Czarnej.

W 1838 roku pracowały w Kołońcu 4 kuźnice produkujące łącznie 3200 cetnarów surówki oraz wielki piec wybudowany około 1850 r., który pracował z przerwami do roku 1899. Osiągnął on maksymalną produkcję 770 ton surówki w 1890 roku.

W połowie XIX w. miejscowe zakłady zaczęły borykać się z trudnościami surowcowymi. W 1841 roku Hieronim Łabęcki - pracownik Komisji Rządowej, specjalista z zakresu górnictwa i hutnictwa odnotował fakt konieczności dokupowania drewna przez właściciela, bowiem miejscowe lasy zostały z biegiem lat zużyte na potrzeby zakładów.

Wykaz zakładów przemysłu żelaznego z 1870 roku wymienia zakład w Kołońcu poruszany energią wodną, zatrudniający 26 robotników i dający roczną produkcję o wartości 36 000 rubli. Inny wymienia w 1879 roku walcownię w Kołońcu produkującą 75 935 pudów żelaza o wartości 72 897 rubli, gdzie pracowało 32 robotników. Fabryka ta była własnością braci Jakubowskich.

Według opisu z 1897 r. czynny był w Kołońcu wielki piec, gdzie zatrudnionych było 15 robotników oraz walcownia z 16 robotnikami. Oba zakłady stanowiły własność Kazimierza Jakubowskiego. Pomimo rozwiniętego przemysłu sama wieś rozwijała się powoli, na, co prawdopodobnie wpłynęło wybudowanie fabrycznego osiedla w pobliskim Franciszkowie.

Przełom XIX i XX w. okazał się niefortunny dla fabryk dawnego Zagłębia Staropolskiego, a tym samym zakładów w Kołońcu. Zaczęto wtedy stosować nowe technologie produkcji żelaza oparte na użyciu węgla kamiennego. Stare fabryki, pracujące na węglu drzewnym stawały się nieopłacalne i zaczęły stopniowo upadać.

W 1895 roku Władysław Stanisław Reymont brał udział w chłopskiej pielgrzymce na Jasną Górę z okazji setnej rocznicy insurekcji kościuszkowskiej. W swym utworze z wczesnego okresu twórczości, pt. "Pielgrzymka do Jasnej Góry", opisał Kołonic i okolice:

(...) Koło Kołońca kraj jeszcze dzikszysy, góry tylko zamykają horyzont, mało pól uprawnych, tylko lasy, zarośla, topiele i łąki niskie, pełne łozin i olch, a coraz to wody wielkie, stare szyby górnicze, zapadłe i zatopione, drogi wysypane szlaką ostrą jak szkło.(..) Odpoczywamy w Kołońcu, górniczej osadzie. Z trzech pieców czynny tylko jeden, przetapiający rudę na surowiec. Oglądaliśmy dzięki uprzejmości

zarządzającego całą tę manipulację. Wytapiają tylko 100 centnarów surowca na dobę i rudę kupują, bo jak objaśniono, wygodniej ją kupić i taniej wychodzi płacąc po 20 kopiejek za centnar, niż kopać na gruntach własnych, pomimo że jest lepsza i o większej wydajności surowca. Te zabudowania i piece są jak wyspy na wielkiej przestrzeni wód, trzęsawisk i lasów. Ziemia wszędzie czarna i wszystko, nawet ludzie i rośliny są jakby przesyleni rdzą i tym pyłem ze szlaki.(..)

W 1907 roku w Kołońcu funkcjonował tylko młyn wodny. Wieś w tym czasie posiadała 71 drewnianych budynków wraz z 276 mieszkańcami.

W 1925 roku w Kołońcu pracowała fabryka żelaza dłużnego i młyn wodny-własność Józefa Dobrzańskiego.

Kołonec obecnie.

Pozostałości dawnego zakładu i wielkiego pieca obecnie już nie istnieją. Zostały one wyburzone w latach 70 XX w., kiedy to powstawało w Kołońcu gospodarstwo rybackie. W miejscu zabytkowych budynków fabrycznych znajduje się obecnie staw hodowlany. Jedynym zachowanym obiektem jest hala walcowni, pełniąca następnie funkcję pomieszczenia socjalnego-umywalni, przez starszych mieszkańców Kołońca nazywana *łaźnią*. Obecnie mieści się tu remiza strażacka.





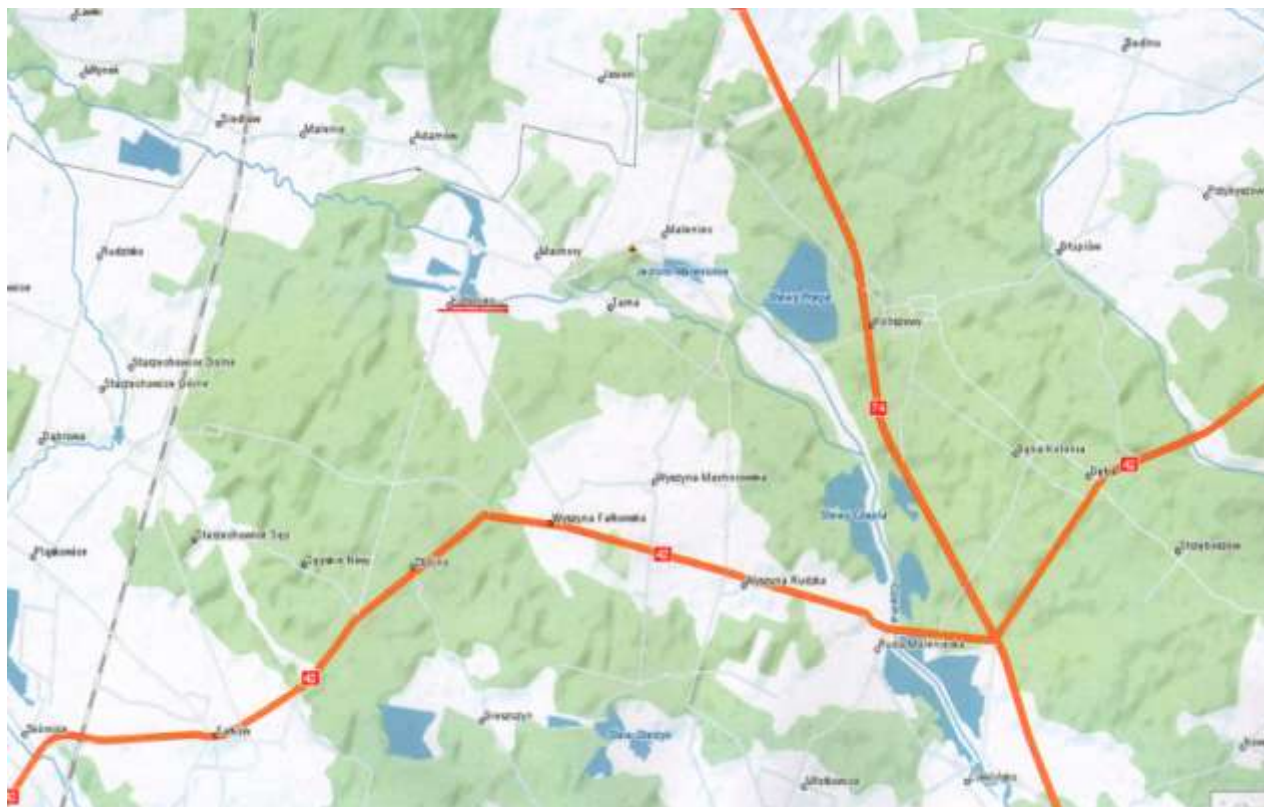
Kapliczka przy drodze z Kołońca na Zbójno.

2. Położenie wsi.

Wieś, odsunięta od głównych szlaków komunikacyjnych, położona jest malowniczo nad rzeką Czarną Konecką, prawobrzeżnym dopływem Pilicy.



Rzeka Czarna Konecka przepływająca przez Kołonec.



Mapa Kołonica i okolic. (Źródło: www.zumi.mapy.pl).

Przez wieś przebiega czerwony szlak turystyczny z rezerwatu Diabla Góra położonego w gminie Żarnów (województwo łódzkie) przez Sielpię, Czarniecką Górę, Stąporków do Łącznej w powiecie skarżyskim.

3. Charakterystyka sołectwa.

Od 1999 roku Kołonica administracyjnie należy do:

gminy	Ruda Maleniecka
powiatu	koneckiego
województwa	świętokrzyskiego.

Wieś znajduje się w Konecko-Łopuszniańskim Obszarze Chronionego Krajobrazu.

Tabela 1. Struktura ludności miejscowości Kołoniec wg wieku - stan na 31.12.2009 r.

Przedziały wieku w latach	Miejscowość Kołoniec
do 19	40
20-30	24
31-40	21
41-50	25
51-60	24
Powyżej 60	49
<u>Razem</u>	<u>183</u>

Źródło: Urząd Gminy w Rudzie Malenieckiej.

Sołectwo zajmuje powierzchnię 605,24 ha, z czego:

- 46,4% zajmują lasy;
- 33,6% zajmują użytki rolne (20% stanowią grunty orne, reszta to łąki i pastwiska);
- 2,5% zajmują tereny zabudowane;
- 2,1% zajmują drogi;
- 13,9% zajmują zbiorniki wodne, kanały i rzeka;
- 1,5% zajmują nieużytki i zakrzaczenia.

Na przeważającym obszarze lasów dominują siedliska borów sosnowych, a w zagłębieniach terenowych występują łągi, bory wilgotne i bagienne oraz torfowiska. Przeważają takie gatunki drzew jak: sosna, świerk, brzoza, modrzew, dąb szypułkowy, buk, grab, klon, jesion. W świecie zwierząt na uwagę zasługują: łosie, jelenie, dziki.



Bzy w Kołońcu.

II. INWENTARYZACJA ZASOBÓW SŁUŻĄCYCH ODNOWIE MIEJSCOWOŚCI

1. Zasoby naturalne.

Największym naturalnym skarbem Kołońca są:

- bogate w runo leśne lasy sosnowe;
- wody rzeki Czarnej Koneckiej;
- nieskażone gleby, szczególnie przydatne do produkcji zdrowej żywności;
- czyste powietrze (brak przemysłu i natężonego ruchu komunikacyjnego)

Szczycimy się tym, że środowisko, w którym żyjemy nie ma oznak degradacji.

Świadczy o tym chociażby duża liczba ptactwa, w tym chronionego:

- derkacz,
- żuraw błotny,



Żuraw błotny.

- zimorodek,
- czarny bocian,
- bąk (czapla),
- dzięcioł zielonosiwy,
- jarzębatka,
- gąsiorek,
- lerka (skowronek borowy),
- łabędź niemy.



Łabędź na rzece Czarnej.

Pozostali reprezentanci fauny naszego terenu to:

- bóbr,
- wydra,
- kumak nizinny,
- traszka grzebieniasta,

Równie bogata jest flora w naszej wsi. W lasach i na podmokłych łąkach wzdłuż rzeki występują:

- widłak wroniec,
- wawrzynek wilcze łyko,
- rosiczki,
- storczyk plamisty,
- turzyce,
- kosaciec syberyjski,
- jaskier wielki,
- fiołek błotny,
- kosaciec żółty,
- goździk błotny,
- bobrek trójlistkowy,

2. Infrastruktura społeczna.

Urząd Gminy, Zespół Publicznych Placówek Oświatowych w skład których wchodzi szkoła podstawowa i gimnazjum wraz z halą sportową, przedszkole, urząd pocztowy, bank spółdzielczy i Gminny Ośrodek Pomocy Społecznej znajdują się w oddalonej o 6 km Rudzie Malenieckiej.

3. Infrastruktura techniczna.

- drogi i komunikacja

Do Kołońca dojechać można od krajowej drogi nr 42 z Wyszyny Fałkowskiej drogą powiatową nr 390 lub z Wyszyny Rudzkiej przez Maleniec i Machory drogą powiatową nr 391. Drogi te pomimo, iż posiadają asfaltową nawierzchnię, to jednak jej stan wymaga kapitalnego remontu, zwłaszcza przez samą miejscowość.

Brak jest również połączeń autobusowych nawet z Rudą Maleniecką, co jest niewątpliwym utrudnieniem zwłaszcza dla starszych osób.

Wioska nie posiada miejsca parkingowego i chodników dla pieszych.

- gospodarka wodno-ściekowa

We wsi jest wodociąg.

Nadal nie jest rozwiązany problem odbioru ścieków, nie ma kanalizacji, a mieszkańcy korzystają z przydomowych szamb.

- zagospodarowanie odpadów

Posiadamy zorganizowany wywóz nieczystości stałych.

- telekomunikacja

W dobie upowszechnionych sieci telefonów komórkowych, telekomunikacja przestała być problemem.

Obecnie ważnym zadaniem jest upowszechnienie przyłączy internetowych dla mieszkańców.

4. Gospodarka.

W Kołońcu są dwa sklepy spożywczo-przemysłowe. Ponadto funkcjonują też trzy gospodarstwa rybackie zajmujące się hodowlą ryb i materiału zarybieniowego.

5. Kapitał społeczny.

W naszej miejscowości nie ma żadnych organizacji pozarządowych, jednak jako społeczeństwo potrafimy się zebrać i razem coś stworzyć. Niewątpliwie przykładem tego było zaangażowanie mieszkańców w czasie zagrożenia powodziowego w tym roku.



Wspólne zaangażowanie mieszkańców ze strażą pożarną w walce z żywiołem.

Jesteśmy dumni z naszej miejscowości, chcemy żyć w atrakcyjnej, estetycznej i przyjaznej wsi. Poprawiając standard i jakość naszego życia nie chcemy, żeby Kołonec stracił na swej kameralności i uroku zacisznego położenia.

Wspólnie z OSP Kołonec zamierzamy starać się o dofinansowania naszych zadań.



Remiza strażacka w Kołonicu.

Dlatego inicjatorzy odnowy naszej miejscowości postanowili przygotować plan, dzięki któremu stawiamy pierwszy krok aby rozpocząć realizowanie wiejskiego przedsięwzięcia.

III. OCENA MOCNYCH I SŁABYCH STRON MIEJSCOWOŚCI

1. Zestawienie atutów i barier rozwoju.

Diagnozowaniu możliwości rozwojowych sołectwa Kołoniec, jak i wielu jemu podobnych, służy analiza SWOT, której przeprowadzenie jest niezbędne do oceny aktualnej sytuacji. Narzędziem wspomagającym w Kołonicu były wiejskie zebrania i spotkania. Mieszkańcy wskazywali najważniejsze ich zdaniem problemy, które należy rozwiązać. Najważniejsze z nich to:

- konieczność przygotowania miejsca spotkań mieszkańców - świetlicy i dostosowanie jej do potrzeb spotkań, szkoleń, rozrywki;
- zagospodarowanie terenu wokół świetlicy oraz przestrzeni publicznej – wiejski plac zabaw, boisko sportowe;
- potrzeba zagospodarowania spędzenia wolnego czasu dla mieszkańców wsi i stworzenia dodatkowych atrakcji dla turystów;

- podniesienie świadomości ekologicznej mieszkańców, promowanie właściwych postaw dbania o czystość lasów i otoczenia przez segregację surowców wtórnych;
- poprawa bezpieczeństwa na drodze – wybudowanie ciągu pieszo-rowerowego choć po jednej stronie drogi;
- konieczność wybudowania kanalizacji, ze względu na ochronę wód powierzchniowych;
- współpraca z samorządem gminnym w celu lepszego wykorzystania dostępnych w latach 2011 – 2013 środków z Programu Rozwoju Obszarów Wiejskich i innych programów operacyjnych województwa świętokrzyskiego.

<p style="text-align: center;">Silne strony</p> <ol style="list-style-type: none"> 1. Przepływająca przez wieś rzeka Czarna Konecka. 2. Dobry przestrzenny układ wsi i zadbane posesje. 3. Dużo przestrzeni w centrum wsi możliwej do zagospodarowania. 4. Aktywni mieszkańcy. 5. Korzystanie z wodociągu i zorganizowanego wywozu odpadów komunalnych. 6. Malownicze położenie miejscowości na terenie Konecko-Łopuszańskiego Obszaru Chronionego Krajobrazu. 7. Duży kompleks lasów z przewagą sosny. 8. Urokliwe i bogate w faunę i florę rozlewiska Czarnej. 9. Liczne atrakcje turystyczne w okolicy (Piekiełko Szkuckie, stawy hodowlane w Rudzie Malenieckiej i Kołońcu, zespół budynków podworskich i kaflarnia w Machorach, zabytkowy drewniany kościół w Lipie, zabytkowy Zakład w Maleńcu). 	<p style="text-align: center;">Słabe strony</p> <ol style="list-style-type: none"> 1. Słaba nawierzchnia dróg dojazdowych. 2. Brak kanalizacji. 3. Brak własnych środków sołeckich. 4. Brak połączeń autobusowych. 5. Brak miejsca spotkań mieszkańców. 6. Brak ścieżek rowerowych, dydaktycznych i tras pieszych. 7. Brak odpowiedniej do potrzeb infrastruktury rekreacyjnej i turystycznej. 8. Brak odpowiedniej promocji wsi.
<p style="text-align: center;">Szanse</p> <ol style="list-style-type: none"> 1. Rozwój ruchu turystycznego głównie w sezonie letnim. 2. Zwiększona dostępność do środków pomocowych w tym pochodzących z Unii Europejskiej 3. Oferta zagospodarowania wolnego czasu w okresie letnim dla dzieci. 4. Moda na wiejski wypoczynek i osiedlanie się na wsi. 5. Sprzyjająca polityka regionalna skierowana na rozwój obszarów wiejskich. 6. Coraz powszechniejszy rozwój i dostęp do Internetu. 7. Możliwość podejmowania oddolnych inicjatyw i dofinansowania z różnych programów operacyjnych. 8. Współpraca mieszkańców z OSP Kołonec w ramach wspólnych inicjatyw. 	<p style="text-align: center;">Zagrożenia</p> <ol style="list-style-type: none"> 1. Zagrożenie powodziowe ze strony rzeki Czarnej. 2. Słabe perspektywy rozwoju dla młodzieży. 3. Spadek opłacalności produkcji rolnej. 4. Starzejące się społeczeństwo. 5. Emigracja młodych osób do miast i za granicę. 6. Postępująca indywidualizacja życia społecznego 7. Duża konkurencja wśród gmin naszego województwa i niewystarczające fundusze na rozwój infrastruktury technicznej i komunikacyjnej. 8. Niski poziom rozwoju usług dla ludności wiejskiej 9. Często zmieniające się przepisy prawa. 10. Brak wiedzy na temat możliwości finansowania wiejskich przedsięwzięć.

9. Wzrastający popyt na atrakcje turystyki wiejskiej. 10. Wzrost świadomości ekonomicznej i społecznej mieszkańców. 11. Władze gminne zainteresowana rozwojem miejscowości. 12. Zainteresowanie ludzi z miast zakupem działek i osiedleniem w Kołonicu.	11. Niski poziom wiedzy o własnym regionie.
--	---

2. Analiza SWOT

Zestawione w tabeli atuty rozwoju (silne strony i szanse), jego bariery (słabe strony i zagrożenia) oraz dyskusje przeprowadzone z mieszkańcami naszej wsi wskazują, że Kołoniec posiada ogromne szanse rozwojowe.

Wieś nasza jest atrakcyjna pod względem położenia i miejsca wypoczynku oraz zamieszkania. Posiadamy tereny do zagospodarowania w celu poprawy atrakcyjności w centrum wsi. Istnieją również ogromne możliwości wykorzystania zasobów przyrodniczych do celów rekreacyjnych i turystycznych, np. na szlaku leśnym, szlak wodny rzeki Czarnej. Dlatego też chcemy, aby nasza miejscowość, położona z dala od wielkich miast i ruchliwych dróg, miała charakter rekreacyjno – letniskowa.

Korzystając z możliwości finansowania naszych zamierzeń ze środków unijnych będziemy starali się stworzyć młodą ciekawą ofertę spędzenia wolnego czasu i wykorzystania funduszy na poprawę obiektów publicznych pełniących funkcje kulturalne.

Dużą możliwość niwelowania różnicy jaka dzieli nas z większymi ośrodkami stwarza dostęp do Internetu. Konieczna będzie promocja naszej wioski oraz zorganizowanie życia kulturalnego, sportowego i rekreacyjnego, a przy tym opracowania kalendarza imprez wiejskich. Chcemy również skorzystać z aktywnego zaangażowania w program odnowy wsi osób spośród mieszkańców naszej wsi, ale także wspierających nas – Urząd Gminy.

IV. OPIS PLANOWANYCH ZADAŃ

1. Planowane zadania inwestycyjne i przedsięwzięcia aktywizujące mieszkańców.

Dążenie do realizacji celu odnowy, wyrażonego potrzebą rozwiązania zauważonych przez nas problemów wymaga realizacji wielu przedsięwzięć zarówno inwestycyjnych jak i tych ze sfery życia społeczno- kulturalnego naszej miejscowości.

Współpracować chcemy z Urzędem Gminy w Rudzie Malenieckiej. Liczymy również na wsparcie naszej inicjatywy ze strony lokalnych przedsiębiorców.

Zaplanowane zadania przedstawiamy poniżej:

1. Modernizacja remizy i częściowe przekształcenie jej w „Świetlicę Wiejską”.
2. Zagospodarowanie terenu wokół świetlicy na cele rekreacyjne. Utworzenie ciekawej infrastruktury rekreacyjno-wypoczynkowej, nasadzenie drzew i krzewów.
3. Budowa boiska dla dzieci i młodzieży w centrum Kołońca.
4. Budowa placu zabaw dla najmłodszych w centrum wsi.
5. Zagospodarowanie działek wspólnoty wiejskiej (utworzenie pola namiotowego, przystanku na szlaku czerwonym).
6. Remont dróg w Kołońcu.
7. Podniesienie atrakcyjności wsi poprzez wykonanie chodników wzdłuż drogi, ustawienie ławek i koszy oraz zamontowanie oświetlenia połączone z nasadzeniami roślin.
8. Propagowanie wśród mieszkańców i turystów sposobów pożytecznego i aktywnego spędzania wolnego czasu w harmonii z przyrodą. Służyć temu będą okolicznościowe imprezy plenerowe.

9. Wykorzystanie wiejskiej świetlicy jako miejsca spotkań mieszkańców połączonych z organizacją szkoleń, kursów z zakresu: podnoszenia świadomości ekologicznej, nauki języków obcych, korzystania z Internetu, podnoszenia kwalifikacji zawodowych, rozwoju zainteresowań.
10. Wytyczenie szlaków rowerowych w połączeniu z sąsiadującymi miejscowościami i tym samym propagowanie turystyki rowerowej i zachęcanie do zdrowego i aktywnego stylu życia.
11. Utworzenie stanowisk do wędkowania dla wędkarzy.
12. Promocja miejscowości jako miejsca atrakcyjnego do zamieszkania, aktywnego i pożytecznego wypoczynku (grzybobrania, „na jagody”, wędkowanie, spacer, turystyka rowerowa, imprez plenerowych).

2. Tabelaryczne zestawienie zadań

L.p.	Nazwa zadania / przedsięwzięcia	Termin realizacji (rok)	Kwota końcowa w zł	Źródła finansowania
1.	Modernizacja remizy i częściowe przekształcenie jej w „Świetlicę Wiejską” .	2011- 2012	150 000	PROW, oś 3 działanie „Odnowa i rozwój wsi” I etap, wkład własny jednostki samorządu terytorialnego – Gminy
2.	Zagospodarowanie terenu wokół świetlicy na cele rekreacyjne. Utworzenie ciekawej infrastruktury rekreacyjno-wypoczynkowej, nasadzenie drzew i krzewów.	2011-2013	30 000	świętokrzyski konkurs odnowy wsi, sponsorzy, wkład własny mieszkańców wsi
3.	Budowa boiska dla dzieci i młodzieży w centrum Kołońca.	2011- 2013	100 000	konkurs gminny, konkurs Ministerstwa Sportu i Turystyki RP
4.	Budowa placu zabaw dla najmłodszych w centrum wsi.	2011 - 2013	50 000	Środki własne gminy, wkład własny mieszkańców wsi
5.	Zagospodarowanie działek wspólnoty wiejskiej (utworzenie pola namiotowego, przystanku na szlaku czerwonym).	2011-2021	30 000	środki konkursowe, sponsorów, wkład własnej pracy, zaangażowanie i instruktaż lokalnych fachowców

Plan odnowy miejscowości KOŁONIEC

6.	Remont dróg w Kołońcu.	2011- 2013	400 000	Środki własne gminy, Starostwa Powiatowego i fundusze unijne
7.	Podniesienie atrakcyjności wsi poprzez wykonanie chodników wzdłuż drogi, ustawienie ławek i koszy oraz zamontowanie oświetlenia połączone z nasadzeniami roślin.	2010-2012	200 000	Środki własne gminy, Starostwa Powiatowego i fundusze unijne
8.	Propagowanie wśród mieszkańców i turystów sposobów pożytecznego i aktywnego spędzania wolnego czasu w harmonii z przyrodą. Służyć temu będą okolicznościowe imprezy plenerowe.	2011-2021	30 000	Środki konkursowe, sponsorzy, wkład własnej pracy,
9.	Wykorzystanie wiejskiej świetlicy jako miejsca spotkań mieszkańców połączonych z organizacją szkoleń, kursów z zakresu: podnoszenia świadomości ekologicznej, nauki języków obcych, korzystania z Internetu, podnoszenia kwalifikacji zawodowych, rozwoju zainteresowań.	2011-2021	30 000	Środki własne gminy, Starostwa Powiatowego i fundusze unijne
10	Wytyczenie szlaków rowerowych w połączeniu z sąsiadującymi miejscowościami i tym samym	2011-2015	50 000	Środki własne gminy, Starostwa Powiatowego i fundusze unijne

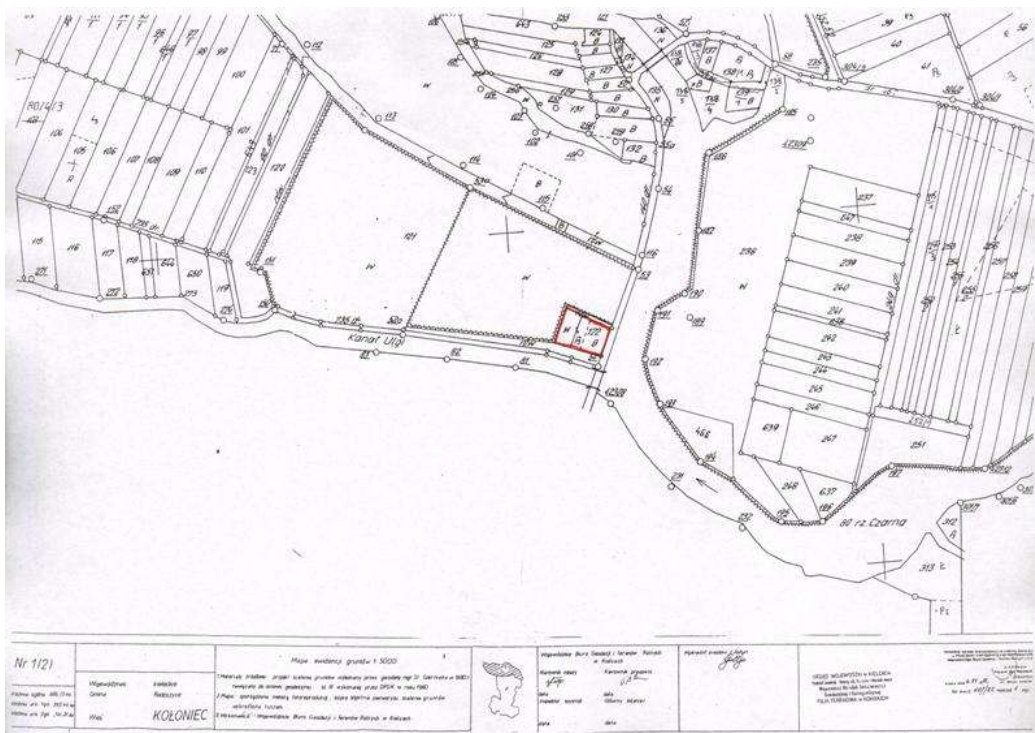
Plan odnowy miejscowości KOŁONIEC

	propagowanie turystyki rowerowej i zachęcanie do zdrowego i aktywnego stylu życia.			
11	Utworzenie stanowisk do wędkowania dla wędkarzy.	2011-2015	10 000	Środki własne gminy, Starostwa Powiatowego i fundusze unijne
12	Promocja miejscowości jako miejsca atrakcyjnego do zamieszkania, aktywnego i pożytecznego wypoczynku (grzybobrania, „na jagody”, wędkowanie, spacer, turystyka rowerowa, imprez plenerowych).	2011-2021	30 000	Środki własne gminy, Starostwa Powiatowego i fundusze unijne
Kwota brutto ogółem			1 110 000,00	

V. OPIS I CHARAKTERYSTYKA OBSZARU O SZCZEGÓLNYM ZNACZENIU DLA ZASPOKOJENIA POTRZEB DLA MIESZKAŃCÓW

W Kołońcu znajdują się trzy ważne obszary o szczególnym znaczeniu dla zaspokojenia potrzeb mieszkańców.

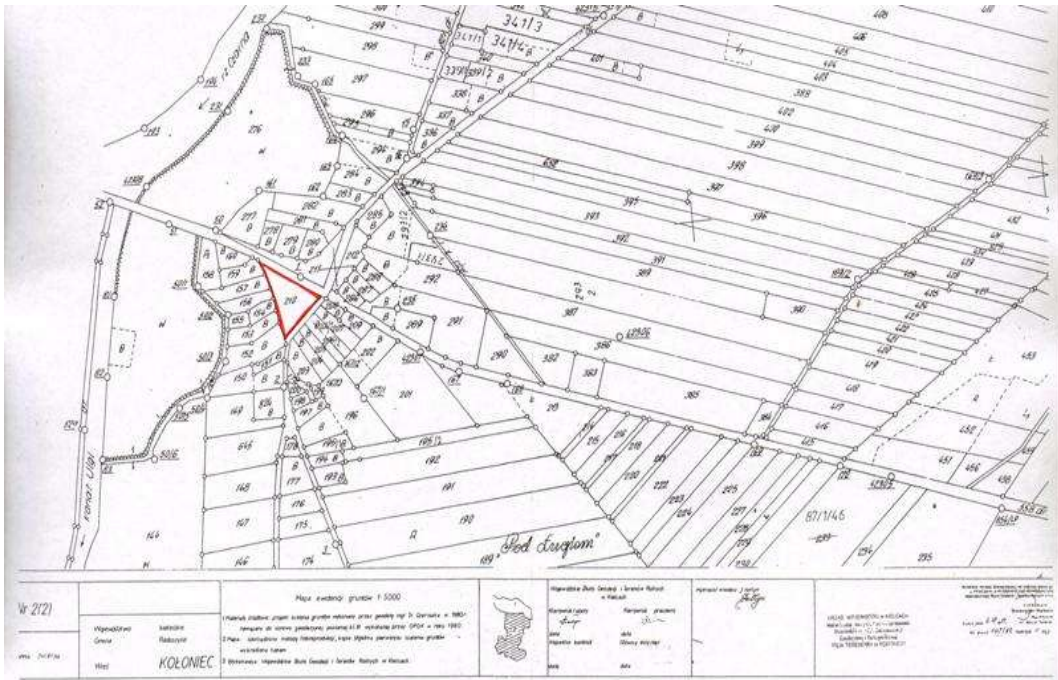
Pierwszym z nich jest remiza i plac wokół niej. Położona jest na działce nr 122 o powierzchni ok. 30ar.



Położenie modernizowanej świetlicy i terenu wokół niej na działce ewidencyjnej nr 122 w Kołońcu (Źródło: Urząd Gminy w Rudzie Malenieckiej).

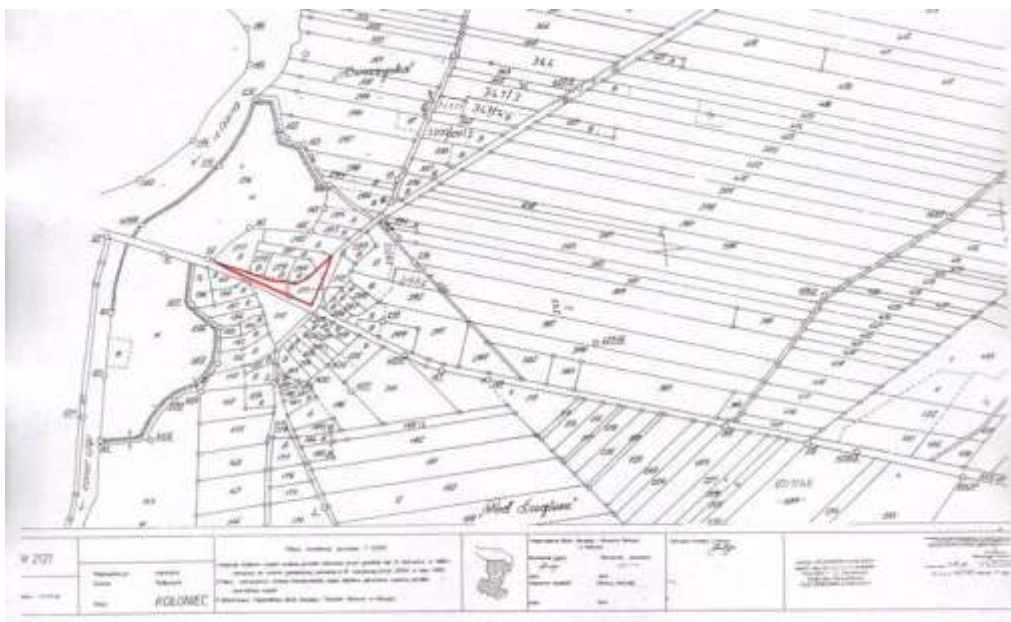
Drugim obszarem jest planowane boisko. Jego umiejscowienie będzie na działce nr 210 o powierzchni ok. 30 ar położonej w centrum Kołońca.

Plan odnowy miejscowości KOŁONIEC



Planowane położenie boiska na działce ewidencyjnej nr 210 w Kołońcu (Źródło: Urząd Gminy w Rudzie Malenieckiej).

Kolejnym obszarem jest plac zabaw dla dzieci. Planowany jest na działce nr 211 o powierzchni ok. 25 ar w centrum Kołońca. Ważne jest, aby był właściwie zabezpieczony ogrodzeniem, ponieważ usytuowany będzie obok drogi.



Planowane położenie placu zabaw na działce ewidencyjnej nr 211 w Kołońcu (Źródło: Urząd Gminy w Rudzie Malenieckiej).



Centrum wsi – miejsce przyszłych inwestycji.

Ponadto ważnym problemem dla mieszkańców jest zły stan dróg. Zależy nam na tym, aby drogi były sukcesywnie i stale remontowane, zarówno te powiatowe jak i gminne.



Przykład drogi na Zbójno wymagającej generalnego remontu.

Skoro nasza miejscowość słynie z ryb można będzie utworzyć „stanowiska” do ich połowu wzdłuż rzeki. Z czasem może uda się wyznaczyć miejsca do parkowania samochodów oraz włączyć w to pole namiotowe. Zwiększyłyby to atrakcyjność Kołońca dla wczasowiczów.



A może miejsce do wędkowania?

Przygotowanie Planu Odnowy Miejscowości poprzedził proces konsultacji społecznych. Projekt był wypracowany na zebraniu Zespołu Roboczego ds. Planu Odnowy Miejscowości Kołoniec w dniach 29VII i 09 IX 2010 r. oraz podczas Zebrania Wiejskiego w dniu 26 IX 2010r.

Skład Zespołu Roboczego:

1. Agnieszka Jaskulska.
2. Zdzisława Kazik.
3. Agnieszka Harbat.
4. Stanisław Kazik.
5. Julian Jaskólski.
6. Marcin Dudek.

Spis treści

We wstępie.....	2
I CHARAKTERYSTYKA MIEJSCOWOŚCI.....	4
1. Z historii Kołońca.....	4
2. Położenie wsi	7
3. Charakterystyka sołectwa.....	8
II INWENTARYZACJA ZASOBÓW SŁUŻĄCYCH ODNOWIE MIEJSCOWOŚCI	10
1. Zasoby naturalne	10
2. Infrastruktura społeczna	13
3. Infrastruktura techniczna	13
4. Gospodarka	13
5. Kapitał społeczny	14
III OCENA MOCNYCH I SŁABYCH STRON MIEJSCOWOŚCI	15
1. Zestawienie atutów i barier rozwoju	15
2. Analiza SWOT	18
IV OPIS PLANOWANYCH ZADAŃ	19
2. Tabelaryczne zestawienie zadań	21
V. OPIS I CHARAKTERYSTYKA OBSZARU O SZCZEGÓLNYM ZNACZENIU DLA ZASPOKOJENIA POTRZEB DLA MIESZKAŃCÓW.....	24