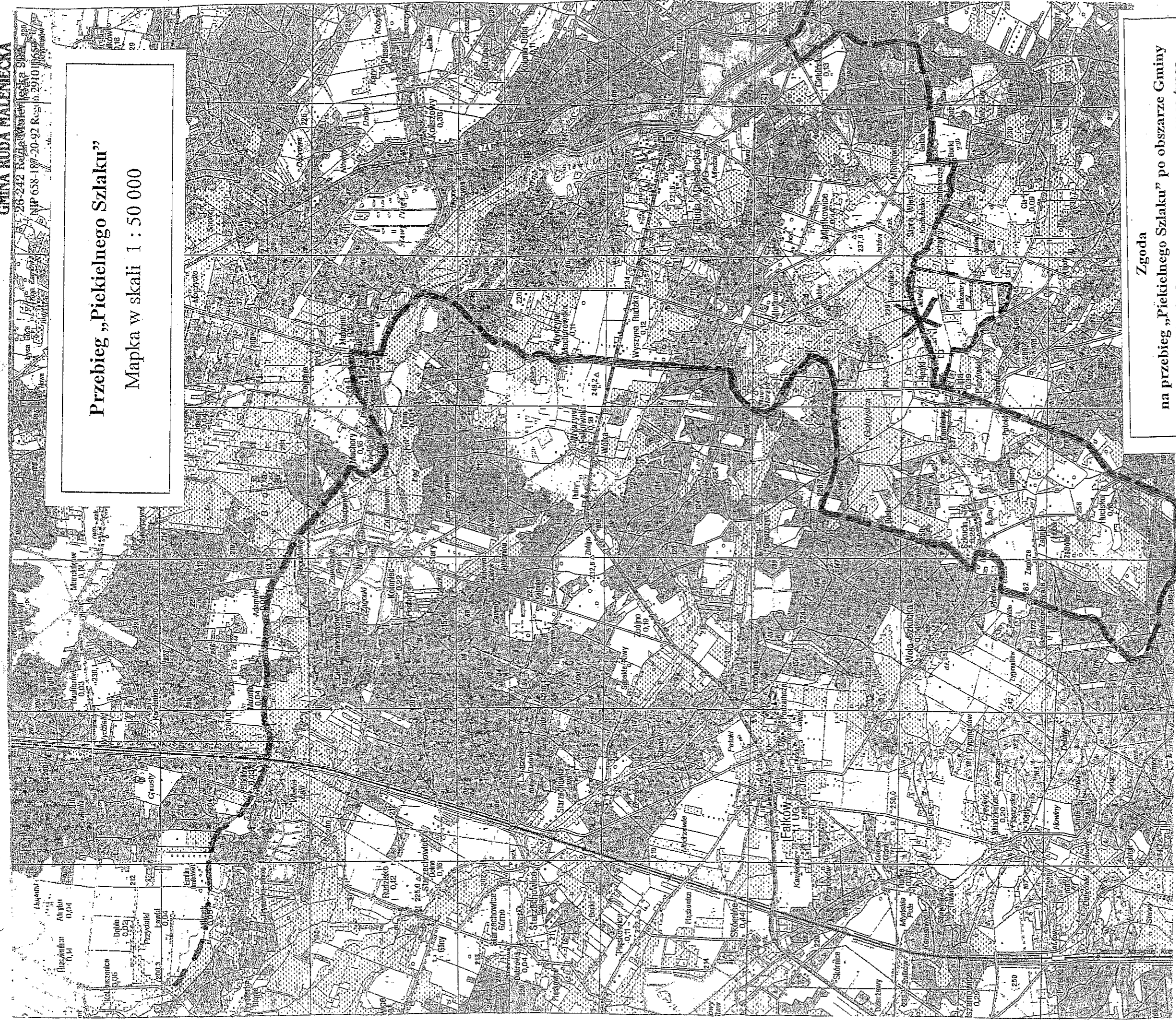


Przebieg „Piekelnego Szlaku”

Mapka w skali 1 : 50 000



Zgoda

na przebieg „Piekelnego Szlaku” po obszarze Gminy
Ruda Malecka proponowaną na mapce trasą

ZASTĘPCA WÓJTA
Piotr Jędrzejewski
Piotr Jędrzejewski


(data, podpis i pieczęć)

SCHEMAT PRZEBIEGU „PIEKIELNEGO SZLAKU”

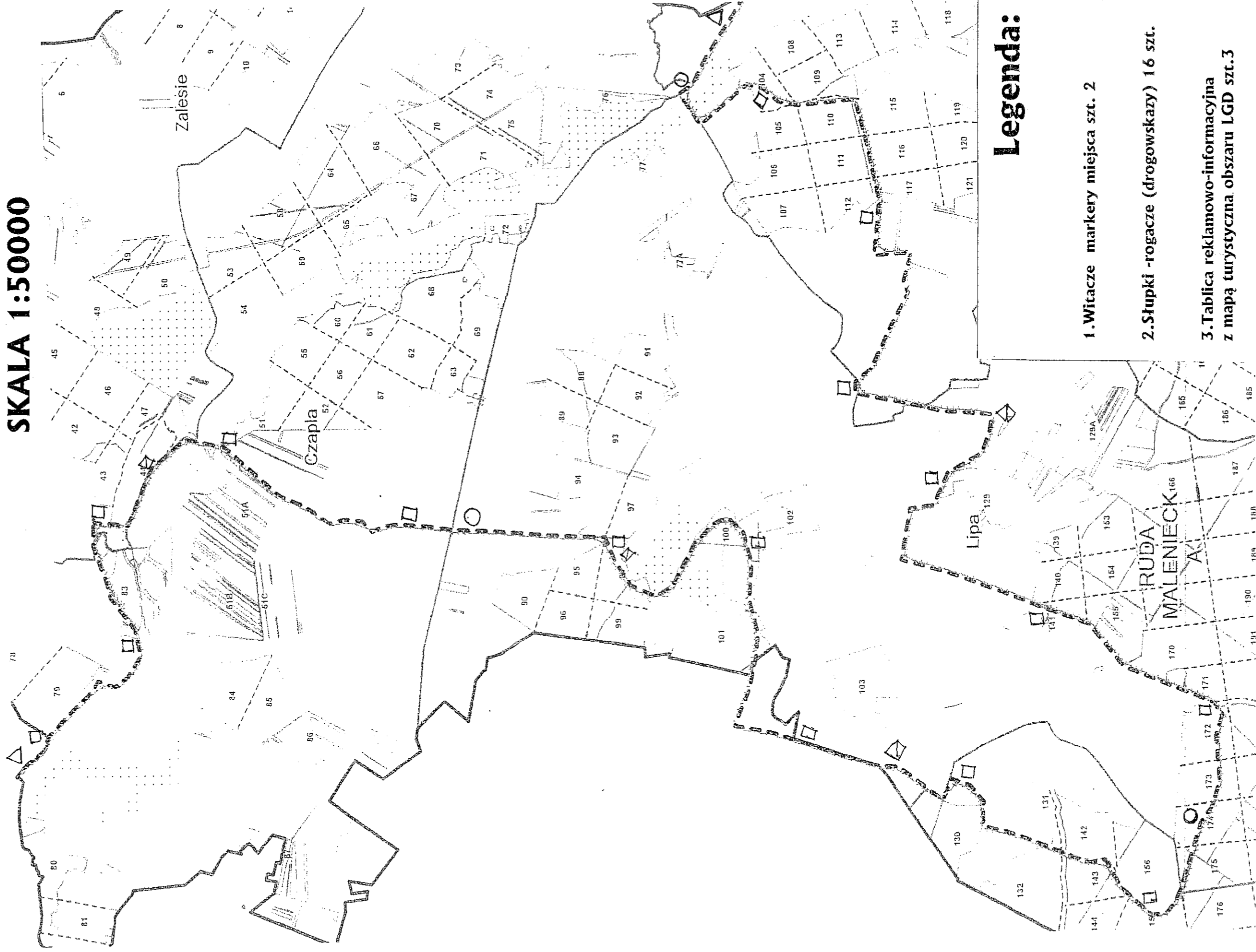
PRZEZ TEREN

GMINY RUDA MALEŃIECKA

SKALA 1:50000



GMINA RUDA MALEŃIECKA
59-442 Ruda Małeńska 99A
tel. 18-20-92 Regon 291010655



Legenda:

1. Witrace markery miejsca szt. 2

2. Słupki -rogacze (drogowskazy) 16 szt.

3. Tablica reklamowo-informacyjna
z mapą turystyczną obszaru LGD szt. 3

4. Tablica reklamowo-informacyjna
z siecią szlaków szt. 4