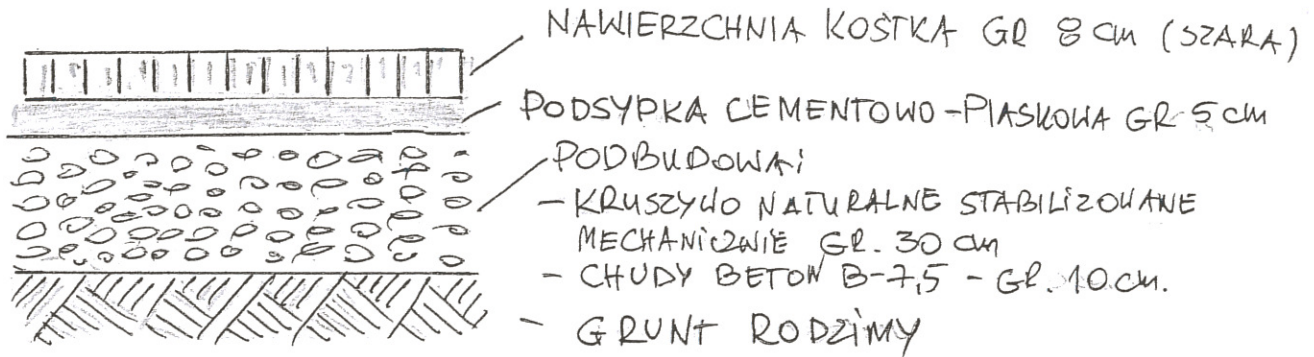
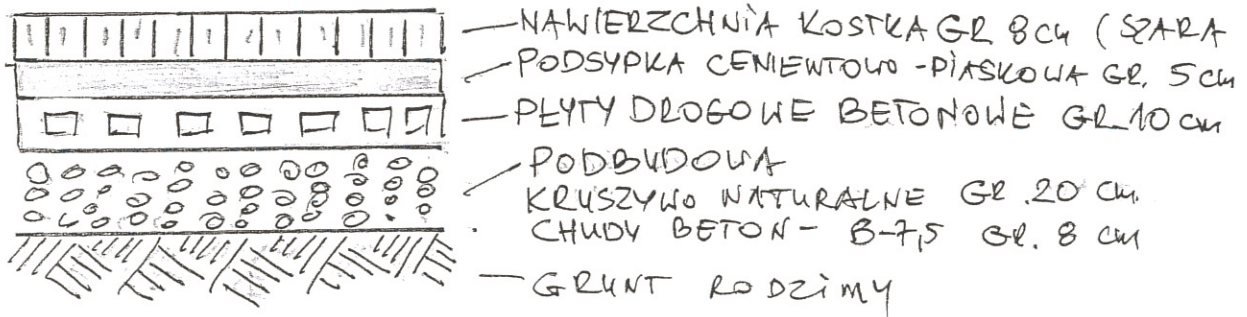
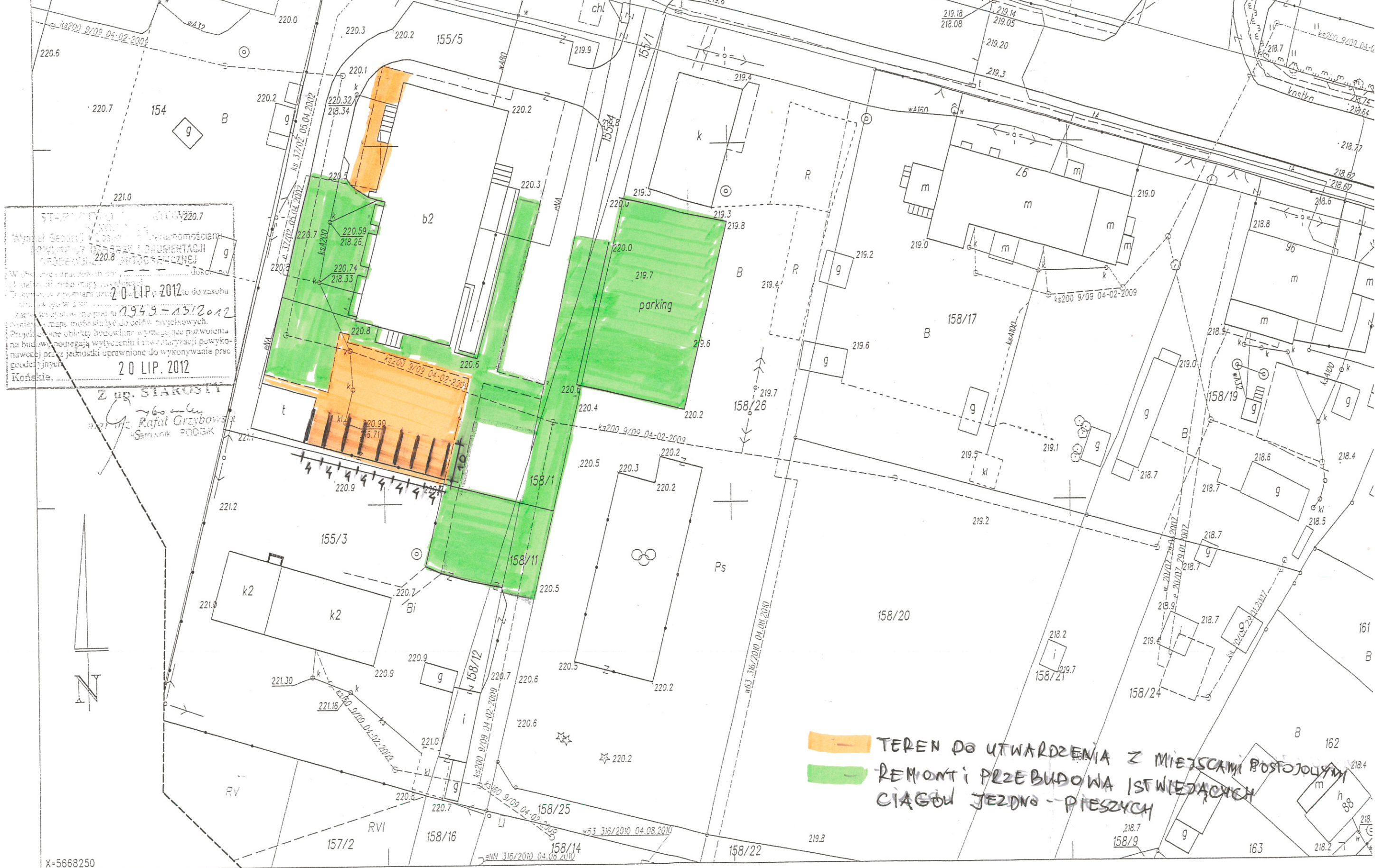


— NAWIERZCHNIĄ DROG, PLACÓW, PARKINGÓW, CHODNIKÓW



NAWIERZCHNIA DROG, PLACÓW, PARKINGÓW,
NA ISTNIEJĄCYCH PŁYTACH DROGOWYCH





STAN: 20.07.2012
 Wynik badania terenowego nieruchomości
 Powiat: Świątokrzyski, Dokumentacja
 Projektowa: 20.07.2012
 Wzrost: 20.07.2012
 20 LIP. 2012
 1949-13/2012
 Projekt: 20.07.2012
 20 LIP. 2012
 Końskie.

Z UR. STAROSTY
 Rafał Grzybowski
 Sędziak PODZIAK

— TEREN DO UTWARDZENIA Z MIEJSCAMI POSTOJOWYMI
 — REMONT I PRZEBUDOWA ISTNIEJĄCYCH CIĄGÓW JEZDNI - PIESZYCH

X=5668250
 Y=7445200

MAPA DO CELÓW PROJEKTOWYCH
 Skala 1:500

Arkusze nr. 7(16).
 Godło mapy: 7.149.14.06.4.2
 Oznaczenie kancelaryjne zgłoszenia pracy geodezyjnej: z-954/2012
 woj. świętokrzyskie
 powiat konecki
 adres: ul. 1060505, 21 Puła, Maleniecka

Układ współrzędnych prostokątnych płaskich: 2000
 Układ wysokości: Kronsztadt 86

Oznaczenie granic obszaru, który był przedmiotem aktualizacji	-----
Projektowane urządzenia uzgodnione przez ZUDP.	-----
Nie badano obciążeń służebnościami gruntowymi ujawnionymi w księgach wieczystych, gdyż projektowana inwestycja nie wpływa na sposób zagospodarowania tych gruntów.	

