


Załącznik nr 1  
do Uchwały Nr XXII/143/2016  
Rady Gminy Ruda Maleniecka  
z dnia 25 listopada 2016 r.



# **Program Rewitalizacji Gminy Ruda Maleniecka**

na lata 2016-2023

Maj - Październik 2016

## Spis treści

Wyjaśnienie najważniejszych pojęć związanych z procesem rewitalizacji.....	4
1. Opis powiązań Programu Rewitalizacji z dokumentami strategicznymi i planistycznymi gminy.....	6
2 Diagnoza czynników i zjawisk kryzysowych wraz z opisem skali i charakteru potrzeb rewitalizacyjnych.....	14
3 Pogłębiona diagnoza .....	70
4 Zasięg przestrzenny obszaru/obszarów rewitalizacyjnych.....	78
5 Wizja obszaru po przeprowadzeniu rewitalizacji (planowany efekt rewitalizacji).....	80
6 Cele rewitalizacji oraz odpowiadające zidentyfikowanym potrzebom rewitalizacyjnym kierunki działań mających na celu eliminację lub ograniczenie negatywnych zjawisk .....	83
7 Lista planowanych podstawowych projektów i przedsięwzięć rewitalizacyjnych .....	87
8 Lista uzupełniających projektów i przedsięwzięć.....	118
9. Mechanizmy zapewnienia komplementarności między poszczególnymi projektami/ przedsięwzięciami rewitalizacyjnymi oraz pomiędzy działaniami różnych podmiotów i funduszy na obszarze objętym programem rewitalizacji .....	143
10 Indykatywne ramy finansowe w odniesieniu do przedsięwzięć, wraz z indykatywnymi wielkościami środków finansowych z różnych źródeł (także spoza funduszy polityki spójności na lata 2014-2020 - publiczne i prywatne środki krajowe w celu realizacji zasady dodatkowości środków UE .....	148
11. Mechanizmy włączenia mieszkańców, przedsiębiorców i innych podmiotów i grup aktywnych na terenie gminy w proces rewitalizacji .....	165
12. System realizacji (wdrażania) programu rewitalizacji .....	170
13. System monitoringu i oceny skuteczności działań i system wprowadzania modyfikacji w reakcji na zmiany w otoczeniu programu.....	172
Spis tabel .....	175
Spis zdjęć.....	176
Spis wykresów .....	176
Spis map .....	176





Program Rewitalizacji Gminy Ruda Maleniecka na lata 2016-2023 został opracowany w ramach projektu dofinansowanego w ramach Programu Operacyjnego Pomoc Techniczna.

**Opracowano na podstawie Wytycznych Ministra Infrastruktury i Rozwoju w zakresie rewitalizacji w programach operacyjnych na lata 2014-2020 (MR/H 2014-2020/20(2)08/2016) z dnia 2 sierpnia 2016r.**

Dokument przygotowany przez firmę:

**GRACZKOWSKI DOTACJE Sp. z o.o.**

Program Rewitalizacji opracowano przy wsparciu Komitetu ds. Opracowania i Wdrażania Programu Rewitalizacji dla Gminy Ruda Maleniecka na lata 2016-2023 powołanego Zarządzeniem Wójta Gminy Ruda Maleniecka Nr 24/2016 z dnia 18 maja 2016 r. oraz zgodnie z zapisami Zarządzenia Nr 37/2016 Wójta Gminy Ruda Maleniecka z dnia 11 lipca 2016 r. w przedmiocie zmiany Zarządzenia Nr 24/2016 Wójta Gminy Ruda Maleniecka z dnia 18 maja 2016 r. w sprawie powołania Komitetu ds. Opracowania i Wdrażania Programu Rewitalizacji dla Gminy Ruda Maleniecka na lata 2016-2023 w składzie:

- 1 Piotr Piec – Zastępca Wójta Gminy jako Przewodniczący Komitetu,
- 2 Małgorzata Staszczuk – Skarbnik Gminy – Referat finansowy,
- 3 Jolanta Orman – kierownik referatu społeczno-administracyjnego,
- 4 Renata Łopuszyńska – stanowisko ds. gospodarki gruntami i mienia komunalnego,
- 5 Tomasz Przybył – stanowisko ds. kultury i sportu,
- 6 Wioleta Włodarczyk – stanowisko ds. Unii Europejskiej, rewitalizacji i BHP



## Wyjaśnienie najważniejszych pojęć związanych z procesem rewitalizacji

W niniejszej diagnozie pojawią się liczne terminy specjalistyczne, np. związane z polityką społeczną, które wymagają zdefiniowania. W ramach procesu rewitalizacji przyjmuje się, że wymienione poniżej terminy będą używane w opisanym znaczeniu.

**BEZDOMNOŚĆ** - to kryzysowy stan egzystencji osoby nieposiadającej faktycznego miejsca zamieszkania.

**BEZROBOCIE** - polega na tym, że osoba zdolna do pracy, aktywnie poszukująca jej i faktycznie gotowa do jej podjęcia nie znajduje zatrudnienia. Bezrobocie rejestrowane natomiast, to formalny stan wpisania kogoś do rejestru prowadzonego przez Powiatowy Urząd Pracy.

**NIEPEŁNOSPRAWNOŚĆ** - według Europejskiego Forum Niepełnosprawności osobą niepełnosprawną jest jednostka w pełni swoich praw, znajdująca się w sytuacji upośledzającej ją na skutek barier środowiskowych, ekonomicznych i społecznych, których z powodu występujących u niej uszkodzeń nie może przezwyciężyć w taki sposób, jak inni ludzie.

**INTEGRACJA SPOŁECZNA** - z punktu widzenia jednostki, proces jej włączania społecznego, przełamywania jej wykluczenia. Z punktu widzenia społeczeństwa – proces budowania spójności społecznej.

**KAPITAŁ SPOŁECZNY** - termin z pogranicza ekonomii i socjologii, oznaczający kapitał (jako element procesu produkcji i życia w zorganizowanym społeczeństwie), którego wartość opiera się na wzajemnych relacjach społecznych i zaufaniu jednostek, które dzięki niemu mogą osiągać więcej korzyści (z ekonomicznego i społecznego punktu widzenia).

**MARGINALIZACJA** - wykluczenie z udziału w życiu społecznym jednostek, grup społecznych lub w ujęciu globalnym społeczeństw w stosunku do ich otoczenia społecznego. Wykluczenie społeczne może odnosić się do procesu wykluczania jednostek i grup albo do stanu wykluczenia.

Wykluczenie jest rozumiane jako niemożliwość bycia uczestnikiem ważnych społecznie aspektów życia społecznego, gospodarczego, politycznego czy kulturowego. Skutkiem marginalizacji (procesu) jest wykluczenie społeczne (stan).

**OBZAR ZDEGRADOWANY** - obszar gminy znajdujący się w stanie kryzysowym z powodu koncentracji negatywnych zjawisk społecznych, w szczególności bezrobocia, ubóstwa, przestępczości, niskiego poziomu edukacji lub kapitału społecznego, a także niewystarczającego poziomu uczestnictwa w życiu publicznym i kulturalnym, w przypadku występowania na nim ponadto, co najmniej jednego z następujących negatywnych zjawisk:

- gospodarczych – w szczególności niskiego stopnia przedsiębiorczości, słabej kondycji lokalnych przedsiębiorstw lub
- środowiskowych – w szczególności przekroczenia standardów, jakości środowiska, obecności odpadów stwarzających zagrożenie dla życia, zdrowia ludzi lub stanu środowiska, lub
- przestrzenno-funkcjonalnych – w szczególności niewystarczającego wyposażenia w infrastrukturę techniczną i społeczną lub jej złego stanu technicznego, braku dostępu do podstawowych usług lub ich niskiej jakości, niedostosowania rozwiązań urbanistycznych do zmieniających się funkcji obszaru, niskiego poziomu obsługi komunikacyjnej, niedoboru lub niskiej jakości terenów publicznych, lub
- technicznych – w szczególności degradacji stanu technicznego obiektów budowlanych, w tym o przeznaczeniu mieszkaniowym, oraz nefunkcjonowaniu rozwiązań technicznych



umożliwiających efektywne korzystanie z obiektów budowlanych, w szczególności w zakresie energooszczędności i ochrony środowiska.

Obszar zdegradowany może być podzielony na podobszary, w tym podobszary nieposiadające ze sobą wspólnych granic, pod warunkiem stwierdzenia na każdym z podobszarów występowania koncentracji negatywnych zjawisk społecznych oraz gospodarczych, środowiskowych, przestrzenno-funkcjonalnych lub technicznych.

**OBSZAR REWITALIZACJI** - obszar obejmujący całość lub część obszaru zdegradowanego, cechującego się szczególną koncentracją negatywnych zjawisk. Obszar rewitalizacji nie może być większy niż **20% powierzchni gminy** oraz zamieszkały przez więcej niż **30% mieszkańców gminy**.

**REWITALIZACJA** - to proces wyprowadzania ze stanu kryzysowego obszarów zdegradowanych, prowadzony w sposób kompleksowy, poprzez zintegrowane działania na rzecz lokalnej społeczności, przestrzeni i gospodarki, skoncentrowane terytorialnie, prowadzone przez interesariuszy rewitalizacji.

\*\*\*\*\*

Idea rewitalizacji polega na pobudzeniu rozwoju gospodarczego, zwiększeniu atrakcyjności inwestycyjnej zdegradowanego obszaru jak również na przeprowadzeniu inicjatyw na rzecz społeczności lokalnej. Kompleksowość planowanych do przeprowadzenia projektów stanowi klucz do faktycznego i długotrwałego wyjścia wyznaczonego obszaru z sytuacji kryzysowej.

**Rewitalizacja** zakłada optymalne wykorzystanie specyficznych uwarunkowań danego obszaru oraz wzmacnianie jego lokalnych potencjałów, w tym także kulturowych. To samorząd gminny **przygotowuje, koordynuje i tworzy warunki do prowadzenia rewitalizacji, ale rewitalizacja prowadzona jest przez wielu interesariuszy**. Są nimi m.in.:

- mieszkańcy obszaru rewitalizacji oraz właściciele, użytkownicy wieczyści nieruchomości i podmioty zarządzające nieruchomościami znajdującymi się na tym obszarze;
- mieszkańcy gminy inni niż wymienieni powyżej;
- podmioty prowadzące lub zamierzające prowadzić na obszarze gminy działalność gospodarczą;
- podmioty prowadzące lub zamierzające prowadzić na obszarze gminy działalność społeczną, w tym organizacje pozarządowe i grupy nieformalne;
- jednostki samorządu terytorialnego i ich jednostki organizacyjne;
- organy władzy publicznej;
- inne podmioty realizujące na obszarze rewitalizacji uprawnienia Skarbu Państwa.

**Rewitalizacja** jest procesem wieloletnim, prowadzonym przez szeroki i otwarty katalog interesariuszy ze szczególnym uwzględnieniem mieszkańców obszaru rewitalizacji.

Działania służące wspieraniu procesów rewitalizacji prowadzone są w sposób spójny: wewnętrznie (poszczególne działania pomiędzy sobą) oraz zewnętrznie (z lokalnymi politykami sektorowymi, np. transportową, energetyczną, celami i kierunkami wynikającymi z dokumentów strategicznych i planistycznych)<sup>1</sup>.

<sup>1</sup> Wytyczne w zakresie rewitalizacji w programach operacyjnych na lata 2014-2020, Warszawa, 3 lipca 2015 r.



## 1. Opis powiązań Programu Rewitalizacji z dokumentami strategicznymi i planistycznymi gminy

Program Rewitalizacji Gminy Ruda Maleniecka na lata 2016-2023 nie jest jedynym opracowaniem, które dotyczy planowania strategicznego w Gminie Ruda Maleniecka. Samorząd posiada kilka innych dokumentów dotyczących różnych sfer rozwoju określających sposoby, które mają sprzyjać ich osiągnięciu. Ważnym elementem jest umiejętne współgranie tych opracowań ze sobą. Wzajemna komplementarność Programu Rewitalizacji z innymi dokumentami strategicznymi zarówno lokalnymi jak i ponadlokalnymi ma podnieść efektywność podejmowanych w jego ramach działań, a dodatkowo podnosi znacznie jego ogólną wartość oraz prawdopodobieństwo realizacji. Program Rewitalizacji jest powiązany z niżej wymienionymi dokumentami strategicznymi gminy (poz. 1), powiatu (poz. 2), województwa (poz. 3), kraju (poz. 4-8) oraz Unii Europejskiej (poz. 9):

1 Strategia Rozwoju Gminy Ruda Maleniecka na lata 2012-2020 oraz jej aktualizację przyjętą uchwałą Nr XIV/79/2016 Rady Gminy w Rudzie Malenieckiej z dnia 4 marca 2016 r.

2 Strategia Rozwoju Powiatu Koneckiego do roku 2020,

3 Strategia Rozwoju Województwa Świętokrzyskiego do roku 2020,

4 Krajowa Strategia Rozwoju Regionalnego 2010-2020: Regiony, Miasta, Obszary Wiejskie,

5 Wytyczne w zakresie rewitalizacji w programach operacyjnych na lata 2014-2020,

6 Koncepcja Przestrzennego Zagospodarowania Kraju 2030,

7 Krajowa Polityka Miejska 2023,

8 Narodowy Program Rewitalizacji 2022 (założenia)

9 EUROPA 2020. Strategia na rzecz inteligentnego i zrównoważonego rozwoju sprzyjanego włączeniu społecznemu

### 1 Strategia Rozwoju Ruda Maleniecka na lata 2012-2020

Proces rewitalizacji będzie wpisował się w misję rozwoju Gminy Ruda Maleniecka (s. 118).

„W dążeniu do budowy tożsamości naszej gminy i podnoszenia jej atrakcyjności dla mieszkańców i turystów kierować się będziemy konsekwencją w dążeniach do celu i sumiennością. Ponadto chcemy tworzyć wspólnotę przyjazną mieszkańcom, równocześnie chcemy wspierać inicjatywy lokalne przestrzegając zasady równości. Środowisko jest dla nas wartością i świadomi perspektyw dbamy o jego ochronę”.

Także w zaktualizowanej wersji Strategii (z marca 2016r.) na stronie 33 w celu strategicznym nr 4 Rozwój turystyki zadanie 31 zatytułowano: Rewitalizacja zdegradowanych obszarów na terenie gminy Ruda Maleniecka (inwestycje wynikające z Programu Rewitalizacji).

Na s. 119-120 Strategii wymienia się 3 obszary priorytetowe w zakresie rozwoju Gminy:

#### **Obszar 1 ROZWÓJ INFRASTRUKTURY TECHNICZNEJ**

Cel strategiczny 1 Budowa i modernizacja infrastruktury drogowej

Cel strategiczny 2 Rozwój infrastruktury z zakresu ochrony środowiska

Cel strategiczny 3 Rozwój infrastruktury związanej ze sportem, oświatą i kulturą

Cel strategiczny 4 Rozwój turystyki

Cel strategiczny 5 Rozwój infrastruktury informatycznej

#### **Obszar 2 AKTYWNOŚĆ OBYWATELSKA**

Cel strategiczny 1 Wzmocnienie kadr i możliwości pozyskania środków zewnętrznych przez organizacje pozarządowe

Cel strategiczny 2 Rozwój małej architektury wsi

Cel strategiczny 3 Realizacja zadań statutowych organizacji pozarządowych

#### **Obszar 3 PRZEDSIĘBIORCZOŚĆ I RYNEK PRACY**

Cel strategiczny 1 Promocja przedsiębiorczości



## Cel strategiczny 2 Wsparcie rynku pracy

Powyższe cele i zadania wpisują się w działania rewitalizacyjne jakie Gmina zamierza realizować. Proces rewitalizacji Gminy Ruda Maleniecka wpłynie pozytywnie na obszar:

- społeczny (działania rewitalizacyjne w tym zakresie będą kierowane do osób zamieszkujących obszary rewitalizacyjne zagrożonych wykluczeniem społecznym, modernizacja budynków pełniących funkcje społeczne np. kulturalne i ich ożywienie),
- gospodarczy (powstanie nowych firm),
- środowiskowy (termomodernizacja obiektów użyteczności publicznej),
- przestrzenny (uporządkowanie przestrzeni publicznej, poprawa estetyki).

## 2 Strategia Rozwoju Powiatu Koneckiego do roku 2020

Wizja powiatu: „Powiat konecki przyjaznym miejscem do zamieszkania, pracy i spędzania wolnego czasu”, zaś jego misją jest „Tworzenie warunków zrównoważonego rozwoju powiatu koneckiego w celu poprawy poziomu życia jego mieszkańców poprzez wykorzystanie potencjału gospodarczego, przyrodniczo-kulturowego oraz turystycznego” (s. 167). Proces rewitalizacji Gminy Ruda Maleniecka wpisuje się w następujące cele strategiczne i operacyjne Strategii Powiatu Koneckiego:

Sfera przestrzenno-środowiskowa:

Cel strategiczny: Rozwój głównych gałęzi i branż stanowiących o potencjale powiatu oraz poprawa infrastruktury lokalnej

Cele operacyjne:

3. Rozwój produkcji żywności ekologicznej i stworzenie bogatej oferty produktów regionalnych.
4. Pakietyzacja i komercjalizacja produktu turystycznego powiatu.

Mapa 1 Gmina Ruda Maleniecka na tle Powiatu Koneckiego



Źródło: <https://www.osp.org.pl/hosting/mapy/swietokrzyskie/konecki.jpg>

W strefie gospodarczo-inwestycyjnej samorząd powiatowy zamierza tworzyć warunków do rozwoju gospodarczego Powiatu Koneckiego (s. 169). Przynajmniej 2 cele operacyjne wpisują się w rewitalizację Gminy Ruda Maleniecka tj.

1 Przebudowa i modernizacja układu komunikacyjnego (w sołectwach: Młotkowice, Wyszyna Rudzka, Szkucin, Hucisko, Kołonec, Cieklińsko, Ruda Maleniecka)

2 Zwiększenie dostępu do sieci Internet.



W sferze społecznej Powiat planuje poprawić warunki i jakość życia mieszkańców powiatu koneckiego. Właściwie rewitalizacja wpisuje się we wszystkie 5 celów operacyjnych (s. 170):

- 1 Tworzenie infrastruktury dla funkcjonowania społeczeństwa informacyjnego
- 2 Rozwój bazy sportowej, rekreacyjnej oraz placówek czasu wolnego (m.in. planowane jest utworzenie wielofunkcyjnego boiska sportowego w Rudzie Malenieckiej).
- 3 Wzmocnienie bazy oświatowej i szkoleniowej umożliwiającej dostęp do wykształcenia i zwiększenie kwalifikacji
- 4 Rozwój infrastruktury ochrony zdrowia
- 5 Wyrównanie poziomu infrastruktury społecznej pomiędzy obszarami miejskimi i wiejskimi (cel ten zostanie zrealizowany m.in. poprzez modernizację budynku szkoły w Rudzie Malenieckiej).

Obszar 4 Strefa bezpieczeństwa publicznego (s. 172)

Cel strategiczny: bezpieczny powiat konecki

- 1 Dążyć do minimalizacji zagrożeń przestępczością kryminalną, zagrożeniami patologiami takimi jak: narkomania, alkoholizm, przemoc w rodzinie.
- 2 Minimalizacja wybryków chuligańskich i wandalizmu.
- 3 Eliminowanie zagrożeń dzieci i młodzieży polegające na zaniedbaniach rodzinnych i wychowawczych.
- 4 Dążenie do ograniczania wypadków drogowych.

### **3 Strategia Rozwoju Województwa Świętokrzyskiego do roku 2020**

Aktualizacja Strategii Województwa Świętokrzyskiego do roku 2020 została przyjęta uchwałą Sejmiku Województwa Świętokrzyskiego nr XXXIII/589/13 z dnia 16 lipca 2013r.

Rewitalizacja Gminy Ruda Maleniecka wpisuje się w cel strategiczny 5: Koncentracja na rozwoju obszarów wiejskich. Wg Strategii Rozwoju Województwa realizacja tego celu powinna obejmować rozwój usług publicznych (s. 40-41), w tym:

- poprawę dostępności i jakości opieki medycznej na terenach wiejskich – planujemy uruchomienie nowych usług medycznych,
- zwiększenie dostępności i jakości usług edukacyjnych (w tym edukacji przedszkolnej) ;
- poprawę dostępności i jakości infrastruktury sportowo-rekreacyjnej.

Cel strategiczny 5 jest także realizowany poprzez rozwój funkcji pozarolniczych, tj. m.in.:

- rozwój agroturystyki, która w przypadku województwa świętokrzyskiego jest jednym z wiodących turystycznych obszarów produktowych, stwarzających możliwości zwiększenia dochodów społeczności lokalnej,
- wsparcie przekwalifikowania siły roboczej pod kątem wymogów gospodarki i rynku pracy;
- wsparcie inwestycji w odnawialne źródła energii, w szczególności wykorzystujących biomasę.

W/w działania są także ujęte w Programie Rewitalizacji dla Gminy Ruda Maleniecka.



Mapa 2. Lokalizacja Gminy Ruda Maleniecka na tle województwa świętokrzyskiego i powiatu koneckiego



Źródło: opracowanie własne



#### 4 Krajowa Strategia Rozwoju Regionalnego 2010-2020: Regiony, Miasta, Obszary Wiejskie

Najważniejszym celem Krajowej Strategii Rozwoju Regionalnego jest wykorzystanie specyficznych atutów (tzw. potencjałów rozwojowych), które ma każdy obszar Polski, dla osiągnięcia celów rozwoju kraju – wzrostu, zatrudnienia i spójności.

Mapa 3 Gmina Ruda Maleniecka na tle kraju



Źródło: <http://www.kwiatki.krakow.pl/skalbmierz/mapa2.htm>

Chodzi o politykę rozwoju „szytą na miarę” konkretnej części naszego kraju. Strategia mówi o tym, że „środki na rozwój trzeba inwestować tak, by wspierały mocne strony danego obszaru, dawały szansę na wzrost gospodarczy i większe zatrudnienie oraz niwelowały różnice w poziomie rozwoju”.

Strategia wyznacza też trzy cele szczegółowe. Dotyczą one:

- **wzrostu konkurencyjności regionów** (chodzi o rozwijanie potencjałów największych miast i otaczających je gmin oraz tworzenie warunków do korzystania z tego rozwoju przez pozostałe obszary).
- **niwelowania różnic w rozwoju poszczególnych obszarów kraju** (chodzi szczególnie o obszary wiejskie o najniższym poziomie dostępu mieszkańców do dóbr i usług, miasta, które tracą dotychczasowe funkcje społeczno-gospodarcze, np. niektóre były stolice województw, obszary przygraniczne czy te części Polski, które nie mają nowoczesnej sieci drogowej czy kolejowej),
- **sprawnego zarządzania polityką rozwoju** (m.in. większa rola województw w prowadzeniu polityki rozwoju, nowe narzędzia polityki regionalnej – kontrakty terytorialne, obserwatoria terytorialne, krajowe i regionalne fora terytorialne).

Program Rewitalizacji dąży do wzrostu konkurencyjności Gminy Ruda Maleniecka poprzez wykorzystanie jej potencjałów, zmniejszając w ten sposób różnice w rozwoju pomiędzy obszarami



## *Program Rewitalizacji Gminy Ruda Maleniecka na lata 2016-2023*

wiejskimi a miejskimi (miasta: Końskie, Stąporków, Kielce). Sam dokument przyczynia się także do sprawniejszego zarządzania polityką rozwoju na poziomie samorządu.

### **5 Wytyczne w zakresie rewitalizacji w programach operacyjnych na lata 2014-2020**

Wytyczne wskazują warunki i sposoby zapewnienia komplementarności interwencji dla projektów rewitalizacyjnych współfinansowanych z funduszy EFRR, EFS i FS w ramach różnych celów tematycznych, priorytetów inwestycyjnych, zarówno w ramach Regionalnego Programu Operacyjnego, jak i Krajowego Programu Operacyjnego.

Podstawowym celem Wytycznych jest ujednoczenie warunków i procedur wdrażania programów operacyjnych na lata 2014-2020 w zakresie projektów realizujących cele rewitalizacji. Dokumentem odniesienia dla Wytycznych jest Umowa Partnerstwa, która formułuje wyzwania związane z zapewnieniem warunków dla właściwej rewitalizacji, tj. zintegrowanego, kompleksowego oraz przygotowanego i prowadzonego z uwzględnieniem realnej partycypacji społecznej przeciwdziałania procesom degradacji obszarów dotkniętych kryzysem.

Niniejszy Program Rewitalizacji jest opracowany z uwzględnieniem przedmiotowych wytycznych Ministerstwa Infrastruktury i Rozwoju.

### **6 Koncepcja Przestrzennego Zagospodarowania Kraju 2030 (KPZK 2030)**

Koncepcja Przestrzennego Zagospodarowania Kraju jest najważniejszym dokumentem strategicznym w kwestii zagospodarowania przestrzennego kraju. Został on stworzony w celu zapewnienia efektywnego wykorzystania jego przestrzeni. Dokument zawiera cele i kierunki działań służące takiemu planowaniu przestrzennemu, który pozwoli na wzrost społeczno-gospodarczy państwa.

Cele określone w dokumencie to:

1. Podwyższenie konkurencyjności głównych ośrodków miejskich Polski w przestrzeni europejskiej poprzez ich integrację funkcjonalną przy zachowaniu policentrycznej struktury systemu osadniczego sprzyjającego spójności.
2. Poprawa spójności wewnętrznej i terytorialnej kraju poprzez promowanie integracji funkcjonalnej, tworzenie warunków dla rozprzestrzeniania się czynników rozwoju, wielofunkcyjny rozwój obszarów wiejskich oraz wykorzystywanie potencjału wewnętrznego wszystkich terytoriów.
3. Poprawa dostępności terytorialnej kraju w różnych skalach przestrzennych poprzez rozwijanie infrastruktury transportowej i telekomunikacyjnej.
4. Kształtowanie struktur przestrzennych wspierających osiągnięcie i utrzymanie wysokiej jakości środowiska przyrodniczego i walorów krajobrazowych Polski.
5. Zwiększanie odporności struktury przestrzennej kraju na zagrożenia naturalne i utraty bezpieczeństwa energetycznego oraz kształtowanie struktur przestrzennych wspierających zdolności obronne państwa.
6. Przywrócenie i utrwalanie ładu przestrzennego.

Wdrożenie działań przewidzianych w Programie Rewitalizacji Gminy Ruda Maleniecka wpisuje się w cele:

- nr 2 dotyczący wielofunkcyjnego rozwoju obszarów wiejskich oraz wykorzystywania potencjałów w procesie zarządzania rozwojem lokalnym,
- nr 3 ponieważ planujemy w ramach procesu rewitalizacji rozwijać infrastrukturę transportową,
- nr 6, gdyż Program Rewitalizacji zakłada uporządkowanie i przywrócenie ładu przestrzennego na terenach pogrążonych w kryzysie.

### **7 Krajowa Polityka Miejska 2023**

Choć sam dokument koncentruje się na rozwoju miast, można znaleźć w nim wiele inspirujących wskazówek, które zostały także uwzględnione w niniejszym dokumencie. Warto zwrócić uwagę, że Krajowa Polityka Miejska bierze pod uwagę następujące wątki tematyczne:



## Program Rewitalizacji Gminy Ruda Maleniecka na lata 2016-2023

- kształtowanie przestrzeni,
- partycypacja publiczna,
- transport i mobilność miejska,
- niskoemisyjność i efektywność energetyczna,
- rewitalizacja,
- polityka inwestycyjna,
- rozwój gospodarczy,
- ochrona środowiska i adaptacja do zmian klimatu,
- demografia,
- zarządzanie obszarami miejskimi.

Program Rewitalizacji jako dokument planistyczny i strategiczny wpisuje się w cel strategiczny Polityki Miejskiej tj. „wzmocnienie zdolności miast i obszarów zurbanizowanych do zrównoważonego rozwoju i tworzenia miejsc pracy oraz poprawa jakości życia mieszkańców” (s. 12). Jednym z najważniejszych elementów branych pod uwagę w rozwoju wg Krajowej Polityki Miejskiej jest właśnie jakość życia mieszkańców.

„(...) jest ona pochodną szeregu czynników ją determinujących, w tym także zrównoważonego rozwoju miasta oferującego wysokiej jakości miejsca pracy. Patrząc z tej samej perspektywy na całość Krajowej Polityki Miejskiej należy stwierdzić, że każde podejmowane działanie, tak z poziomu centralnego, jak i z poziomu poszczególnych szczebli samorządu terytorialnego (a szczególnie władz miejskich) należy rozpatrywać i oceniać przez pryzmat potrzeb człowieka i jakości jego życia” (s. 15).

Program Rewitalizacji Gminy Ruda Maleniecka dąży do tworzenia nowych lepszych miejsc pracy, a także niweluje chaos wizualny i wpływa na poprawę estetyki gminy, zwłaszcza terenów rewitalizacji. Wszelkie działania ujęte w Programie mają na celu podniesienie jakości życia mieszkańców Gminy Ruda Maleniecka, w szczególności osób zamieszkujących obszary rewitalizacji.

### 8 Narodowy Program Rewitalizacji 2022 (założenia)

Jak czytamy w dokumencie (s. 2):

„Myślą przewodnią Narodowego Planu Rewitalizacji ma być **zapewnienie mu możliwie powszechnego charakteru** tak, aby jak najszersze grono obywateli i podmiotów mogło się utożsamiać z ideą naprawy środowiska miejskiego i włączać się lub podejmować z własnej inicjatywy działania w tym zakresie”.

Niniejszy Program Rewitalizacji wpisuje się w rozumienie rewitalizacji wskazanej w założeniach do Narodowego Programu Rewitalizacji „nie jedynie jako modernizacji w wymiarze infrastrukturalnym (i to dotychczas często punktowej i nieco przypadkowej), ale jako **zespołu działań prowadzonych kompleksowo, wielowymiarowo, skoordynowanych i skoncentrowanych tematycznie i terytorialnie w celu osiągnięcia założonych przemian w obszarach kryzysowych**” (s.3).

Zapewniamy także udział mieszkańców Gminy Ruda Maleniecka, zwłaszcza obszarów zdegradowanych, w procesie uspołecznienia procesu rewitalizacji (powołano Zespół ds. rewitalizacji w Urzędzie Gminy Ruda Maleniecka oraz Komitet rewitalizacyjny).

### 9 EUROPA 2020. Strategia na rzecz inteligentnego i zrównoważonego rozwoju sprzyjanego włączeniu społecznemu

Strategia ta jest nową długookresową strategią rozwoju Unii Europejskiej na lata 2010-2020. Strategia „Europa 2020” zastąpiła realizowaną w latach 2000-2010 Strategię Lizbońską i jest próbą odpowiedzi na słabości europejskiej gospodarki, które ujawniły się szczególnie podczas ostatniego kryzysu. Jak czytamy w dokumencie (s. 12):

„U podstaw strategii Europa 2020 powinny leżeć trzy priorytety:

- rozwój inteligentny – rozwój gospodarki opartej na wiedzy i innowacji;
- rozwój zrównoważony – wspieranie gospodarki efektywniej korzystającej z zasobów,
- bardziej przyjaznej środowisku i bardziej konkurencyjnej;
- rozwój sprzyjający włączeniu społecznemu – wspieranie gospodarki charakteryzującej się wysokim poziomem zatrudnienia i zapewniającej spójność gospodarczą, społeczną i terytorialną”.



### *Program Rewitalizacji Gminy Ruda Maleniecka na lata 2016-2023*

W ramach Programu Rewitalizacji podejmujemy szereg działań wpisujących się w Strategię „EUROPA 2020”, tj. m.in.:

- wspieramy kształcenie i uczenie się przez całe życie,
- tworzymy społeczeństwo cyfrowe m.in. poprzez rozwój internetu szerokopasmowego oraz doposażenie klasopracowni informatycznych w szkołach na terenie gminy,
- inwestycje w energię odnawialną m.in. panele fotowoltaiczne, termomodernizacja budynków użyteczności publicznej i prywatnych,
- zwiększenie kwalifikacji zawodowych.



## 2 Diagnoza czynników i zjawisk kryzysowych wraz z opisem skali i charakteru potrzeb rewitalizacyjnych

Na terenie gminy mamy 18 sołectw (tyle samo miejscowości, tzn. że nie ma sołectw, na które składają się więcej niż 1 miejscowość) i są to:

1. Cieklińsko
2. Cis
3. Dęba
4. Dęba Kolonia
5. Hucisko
6. Koliszowy
7. Kołoniec
8. Lipa
9. Machory
10. Maleniec
11. Młotkowice
12. Ruda Maleniecka
13. Strzęboszów
14. Szkucin
15. Tama
16. Wyszyna Fałkowska
17. Wyszyna Machorowska
18. Wyszyna Rudzka

Poniżej prezentujemy analizę ilościowo-jakościową, która ma na celu identyfikację czynników i zjawisk kryzysowych na terenie gminy Ruda Maleniecka oraz wytypowanie sołectw (obszarów zdegradowanych), które są najbardziej dotknięte kryzysem społecznym oraz gospodarczym, technicznym, funkcjonalno-społecznym lub środowiskowym. Diagnoza ta stanowi również swego rodzaju „portret socjologiczny” poszczególnych sołectw.

Niniejszy dokument stanowi opis stanu sytuacji w Gminie Ruda Maleniecka w pięciu sferach:

- społecznej,
- środowiskowej,
- gospodarczej,
- technicznej,
- funkcjonalno-przestrzennej.

Wyznaczając obszary zdegradowane brano pod uwagę następujące wskaźniki:

Tabela 1. Wykaz wskaźników wziętych pod uwagę przy wyznaczaniu obszarów zdegradowanych

L.p.	Wskaźnik	Źródło danych
<b>Problemy w sferze społecznej</b>		
1	Liczba osób korzystających z pomocy GOPS w latach 2014-2015	GOPS Ruda Maleniecka
2	Liczba dzieci i młodzieży korzystająca z dożywiania w latach 2014-2015	GOPS Ruda Maleniecka
3	Liczba osób korzystająca z zasiłków stałych, okresowych i celowych w latach 2014-2015	GOPS Ruda Maleniecka
4	Liczba osób korzystająca z zasiłków z powodu bezrobocia w latach 2014-2015	GOPS Ruda Maleniecka
5	Liczba osób korzystająca z zasiłków z powodu ubóstwa w latach 2014-2015	GOPS Ruda Maleniecka
6	Liczba osób korzystająca z zasiłków z powodu niepełnosprawności w latach 2014-2015	GOPS Ruda Maleniecka



Program Rewitalizacji Gminy Ruda Maleniecka na lata 2016-2023

7	Liczba osób korzystająca z zasiłków z powodu długotrwałej lub ciężkiej choroby w latach 2014-2015	GOPS Ruda Maleniecka
8	Liczba osób korzystająca z zasiłków z powodu bezradności w sprawach opiekuńczo-wychowawczych w latach 2014-2015	GOPS Ruda Maleniecka
9	Liczba osób korzystająca z zasiłków z powodu alkoholizmu w latach 2014-2015	GOPS Ruda Maleniecka
10	Liczba dokonanych przestępstw i wykroczeń w poszczególnych sołectwach Gminy Ruda Maleniecka w latach 2013-2015	Komisariat Policji w Radoszycach
11	Liczba sołectw, w których nastąpił spadek liczby mieszkańców lub zwiększenie liczby mieszkańców było mniejsze niż średnia dla sołectwa	Ewidencja ludności Urząd Gminy w Rudzie Malenieckiej
12	Liczba sołectw, w których procentowy udział mieszkańców do 25 roku życia jest mniejszy niż średnia dla gminy	Ewidencja ludności Urząd Gminy w Rudzie Malenieckiej
13	Liczba sołectw, w których procentowy udział mieszkańców powyżej 61 lat i więcej jest większa niż średnia dla całej gminy	Ewidencja ludności Urząd Gminy w Rudzie Malenieckiej
14	Liczba bezrobotnych zarejestrowanych w Powiatowym Urzędzie Pracy w Końskich z poszczególnych sołectw w latach 2013-2015	PUP Końskie
15	Liczba sołectw, w których swą siedzibę ma najmniej organizacji pozarządowych	Urząd Gminy w Rudzie Malenieckiej; ngo.pl
<b>Problemy w sferze środowiskowej</b>		
1	Liczba sołectw, w których liczba kilogramów azbestu pozostająca do utylizacji jest większa niż średnia dla sołectwa	Urząd Gminy w Rudzie Malenieckiej
2	Liczba sołectw na terenie, których występują obszary chronione	Geoserwis
3	Liczba sołectw na terenie, których występuje obszar NATURA 2000	Regionalna Dyrekcja Ochrony Środowiska
4	Liczba sołectw na terenie, których występują pomniki przyrody	Regionalna Dyrekcja Ochrony Środowiska
<b>Problemy w sferze gospodarczej</b>		
1	Liczba sołectw, w których liczba zarejestrowanych firm w Centralnej ewidencji i informacji o działalności gospodarczej (CEiDG) jest poniżej średniej dla sołectwa	CEiDG
2	Liczba sołectw, w których brak jest obiektów noclegowo-gastronomicznych	Urząd Gminy w Rudzie Malenieckiej
<b>Problemy w sferze technicznej</b>		
1	Liczba sołectw, w których jest brak lub jest tylko częściowo wykonana kanalizacja lub przydomowe oczyszczalnie ścieków	Urząd Gminy w Rudzie Malenieckiej
2	Liczba sołectw na terenie, których znajdują się zabytki wpisane do Rejestru Zabytków Nieruchomych Województwa Świętokrzyskiego	Wojewódzki Konserwator Zabytków
<b>Problemy w sferze funkcjonalno-przestrzennej</b>		
1	Liczba sołectw, w których istnieje potrzeba modernizacji infrastruktury szkolnej	Placówki oświatowe z terenu Gminy Ruda Maleniecka
2	Liczba sołectw, w których istnieje potrzeba budowy lub adaptacji/doposażenie infrastruktury zdrowotnej	Urząd Gminy w Rudzie Malenieckiej
3	Liczba sołectw, w których jest najmniejszy dostęp do infrastruktury kulturalnej	Urząd Gminy w Rudzie Malenieckiej
4	Liczba sołectw, w których dostęp do infrastruktury sportowej jest najmniejszy	Urząd Gminy w Rudzie Malenieckiej

Źródło: opracowanie własne



### Analiza ilościowa problemów w sferze społecznej

Analizując problemy społeczne wzięto pod uwagę przede wszystkim dane z Ośrodka Pomocy Społecznej oraz Policji. Poniższa tabela prezentuje ogólną liczbę rodzin i osób korzystających z pomocy GOPS w ciągu ostatnich 2 lat.

Tabela 2. Liczba rodzin i osób korzystających z pomocy GOPS w latach 2013-2015

Liczba rodzin i osób korzystających z pomocy GOPS w latach 2013-2015				
Wyszczególnienie	2014		2015	
	Liczba osób	Liczba rodzin	Liczba osób	Liczba rodzin
Bezrobocie	370	129	236	87
Ubóstwo	410	166	328	142
Niepełnosprawność	48	36	88	46
Długotrwała lub ciężka choroba	49	23	76	28
Przemoc	7	2	6	1
Bezradność w sprawach opiekuńczo-wychowawczych	49	12	61	14
w tym: rodziny niepełne, rodziny wielodzietne	rodziny niepełne: 21 rodziny wielodzietne: 17	rodziny niepełne: 7 rodziny wielodzietne: 2	rodziny niepełne: 21 rodziny wielodzietne: 29	rodziny niepełne: 7 rodziny wielodzietne: 4
Trudności po opuszczeniu zakładów karnych	2	1	6	4
Alkoholizm	17	15	22	22
Sytuacja kryzysowa	0	0	0	0
Zdarzenia losowe	0	0	3	2

Źródło: dane GOPS Ruda Maleniecka, kwiecień 2016

Poniżej prezentujemy 9 wskaźników dotyczących korzystania ze świadczeń GOPS opracowanych na podstawie danych Ośrodka Pomocy Społecznej. Wzięto pod uwagę ostatnie 2 lata i celem analizy było wyznaczenie sołectw, w których zjawisko korzystania z zasiłków było najwyższe (brano pod uwagę średnią dla wszystkich sołectw i przyznawano „punkty” obszarom (sołectwom), które są powyżej średniej (uznaliśmy, że w tych sołectwach zjawiska te są ilościowo największe).

Tak przyjęta metodologia jest uzasadniona ze względu na to, że różnice w liczbie mieszkańców poszczególnych sołectw nie są aż tak duże. Wydawać by się mogło, że będą preferowane sołectwa „duże” pod względem liczby mieszkańców (częściowo się to potwierdziło w przypadku sołectwa Ruda Maleniecka), jednak jak pokazała poniższa analiza zidentyfikowane problemy dotyczące sołectwa Lipa (3 miejscowość w gminie pod względem liczby mieszkańców) czy Maleniec (14 miejsc) są dużo większe niż w innych sołectwach.

Tabela 3. Analiza liczby mieszkańców poszczególnych sołectw na 31.12.2015r.

L.p.	Sołectwo	Liczba mieszkańców na 31.12.2015r.	% do ogółu
1.	Cieklińsko	116	3,66%
2.	Cis	86	2,71%
3.	Dęba	262	8,27%
4.	Dęba Kolonia	100	3,16%



Program Rewitalizacji Gminy Ruda Maleniecka na lata 2016-2023

5.	Hucisko	105	3,32%
6.	Koliszowy	306	9,67%
7.	Kołoniec	180	5,69%
8.	Lipa	337	10,64%
9.	Machory	75	2,37%
10.	Maleniec	74	2,34%
11.	Młotkowice	365	11,53%
12.	Ruda Maleniecka	557	17,59%
13.	Strzęboszów	56	1,77%
14.	Szkucin	180	5,69%
15.	Tama	15	0,47%
16.	Wyszyna Fałkowska	157	4,96%
17.	Wyszyna Machorowska	69	2,18%
18.	Wyszyna Rudzka	126	3,98%
Razem		3166	100,0%

Źródło: opracowanie własne na podstawie danych Ewidencji Ludności Urząd Gminy Ruda Maleniecka

**Wskaźnik 1: Liczba osób korzystających z pomocy GOPS w latach 2014-2015**

Metodologia: wzięto pod uwagę, że łącznie w ciągu 2 lat skorzystało z pomocy GOPS 372 rodziny (912 osób; osoby w poszczególnych latach mogły się powtarzać). Licząc średnią dla sołectwa podzielono 912 osób na 18 sołectw co dało w zaokrągleniu 51 osób.

Tabela 4 . Liczba rodzin i osób korzystających z pomocy GOPS w latach 2014-2015 w podziale na sołectwa

Liczba rodzin i osób korzystających z pomocy GOPS Ruda Maleniecka w latach 2014-2015 w podziale na sołectwa							
Sołectwo	2014		2015		Razem		
	Liczba osób	Liczba rodzin	Liczba osób	Liczba rodzin	Liczba osób	Liczba rodzin	
1.	Cieklińsko	2	2	6	4	8	6
2.	Cis	6	2	7	3	13	5
3.	Dęba	32	11	35	11	67	22
4.	Dęba Kolonia	9	3	12	4	21	7
5.	Hucisko	14	7	7	4	21	11
6.	Koliszowy	30	15	42	17	72	32
7.	Kołoniec	27	11	19	6	46	17
8.	Lipa	51	14	63	16	114	30
9.	Machory	25	9	11	7	36	16
10.	Maleniec	13	8	12	8	25	16
11.	Młotkowice	81	28	57	24	138	52
12.	Ruda Maleniecka	106	52	96	37	202	89
13.	Strzęboszów	6	5	2	2	8	7
14.	Szkucin	28	9	22	7	50	16
15.	Tama	4	3	4	3	8	6
16.	Wyszyna Fałkowska	16	6	11	6	27	12
17.	Wyszyna Machorowska	21	11	14	9	35	20
18.	Wyszyna Rudzka	10	4	11	4	21	8
Razem		481	200	431	172	912	372
Średnia osób dla sołectwa					51		
Średnia rodzin dla sołectwa					21		

Źródło: GOPS Ruda Maleniecka, kwiecień 2016

Pięć sołectw jest powyżej średniej tj.: Dęba, Koliszowy, Lipa, Młotkowice, Ruda Maleniecka. I to w tych sołectwach najwięcej osób korzysta ze wsparcia Ośrodka Pomocy Społecznej.



Program Rewitalizacji Gminy Ruda Maleniecka na lata 2016-2023

**Wskaźnik 2: Liczba dzieci i młodzieży korzystająca z dożywiania w latach 2014-2015**

Państwowy program „Pomoc państwa w zakresie dożywiania” nakłada na gminę obowiązek dożywiania dzieci oraz zapewnienia posiłku osobom jego pozbawionym, zwłaszcza jeżeli chodzi o osoby z terenów objętych wysokim poziomem bezrobocia i ze środowisk wiejskich.

Metodologia: wzięto pod uwagę, że łącznie w ciągu 2 lat 143 dzieci i młodzieży skorzystało z dożywiania (osoby w poszczególnych latach mogły się powtarzać). Licząc średnią dla sołectwa podzielono 143 na 18 sołectw co dało w zaokrągleniu 8 osób. Najwięcej dzieci korzystających z dożywiania mieszka w sołectwach: Dęba, Kołoniec, Lipa, Młotkowice, Ruda Maleniecka, Szkucin.

Tabela 5. Liczba dzieci i młodzieży korzystająca z dożywiania w latach 2014-2015 z podziałem na sołectwa

	Sołectwo	2014	2015	Razem
1.	Cieklińsko	0	0	0
2.	Cis	1	0	1
3.	Dęba	7	4	11
4.	Dęba Kolonia	3	3	6
5.	Hucisko	2	1	3
6.	Koliszowy	2	3	5
7.	Kołoniec	8	7	15
8.	Lipa	13	13	26
9.	Machory	0	0	0
10.	Maleniec	1	0	1
11.	Młotkowice	12	11	23
12.	Ruda Maleniecka	14	11	25
13.	Strzęboszów	0	0	0
14.	Szkucin	6	6	12
15.	Tama	0	0	0
16.	Wyszyna Fałkowska	3	1	4
17.	Wyszyna Machorowska	3	2	5
18.	Wyszyna Rudzka	2	4	6
	Razem	77	66	143
	Średnia dla sołectwa			8

Źródło: Ruda Maleniecka, kwiecień 2016

**Wskaźnik 3: Liczba osób korzystająca z zasiłków stałych, okresowych, celowych w latach 2014-2015**

Metodologia: wzięto pod uwagę, że łącznie w ciągu 2 lat 399 świadczeniobiorcom przyznano zasiłki stałe, okresowe i celowe (osoby w poszczególnych latach mogły się powtarzać). Licząc średnią dla sołectwa podzielono 399 na 18 sołectw co dało w zaokrągleniu 22 osoby.

Tabela 6. Liczba osób korzystająca z zasiłków stałych, okresowych, celowych w poszczególnych jednostkach pomocniczych Gminy Ruda Maleniecka

L.p.	Liczba osób korzystająca z zasiłków stałych, okresowych, celowych w poszczególnych sołectwach							Razem
	Sołectwo	2014 rok			2015 rok			
		Zasiłek						
		Stały	Okresowy	Celowy	Stały	Okresowy	Celowy	
1.	Cieklińsko	1	0	1	1	2	2	7
2.	Cis	0	0	1	1	2	0	4
3.	Dęba	3	8	2	3	5	5	26



Program Rewitalizacji Gminy Ruda Maleniecka na lata 2016-2023

4.	Dęba Kolonia	0	2	3	0	3	1	9
5.	Hucisko	2	2	4	2	1	0	11
6.	Koliszowy	1	9	6	4	9	4	33
7.	Kołoniec	5	5	4	2	4	2	22
8.	Lipa	0	7	5	0	6	7	25
9.	Machory	0	7	3	1	4	2	17
10.	Maleniec	4	2	4	5	4	5	24
11.	Młotkowice	5	14	5	4	12	10	50
12.	Ruda Maleniecka	5	25	22	5	20	15	92
13.	Strzęboszów	2	3	1	1	1	0	8
14.	Szkucin	2	4	3	3	3	2	17
15.	Tama	1	0	3	1	0	3	8
16.	Wyszyna Fałkowska	1	3	1	2	3	2	12
17.	Wyszyna Machorowska	4	6	5	3	4	3	25
18.	Wyszyna Rudzka	0	3	3	0	2	1	9
	Razem	36	100	76	38	85	64	399
	Średnia dla sołectwa							22

Źródło: GOPS Ruda Maleniecka, kwiecień 2016

Osiem sołectw: Dęba, Koliszowy, Kołoniec, Lipa, Maleniec, Młotkowice, Ruda Maleniecka, Wyszyna Machorowska jest powyżej średniej w zakresie liczby osób korzystających z zasiłków: stałych, okresowych i celowych. I to na tych obszarach zjawisko to jest największe.

**Wskaźnik 4: Liczba osób korzystająca z zasiłków z powodu bezrobocia w latach 2014-2015**

Metodologia: wzięto pod uwagę, że łącznie w ciągu 2 lat 216 osób skorzystało z zasiłku z powodu bezrobocia (osoby w poszczególnych latach mogły się powtarzać). Licząc średnią dla sołectwa podzielono 216 na 18 sołectw co dało w zaokrągleniu 12 osób. Powyżej średniej znalazły się cztery sołectwa: Koliszowy, Lipa, Młotkowice, Ruda Maleniecka.

Tabela 7. Liczba osób korzystająca z zasiłków z powodu bezrobocia w latach 2014-2015

	Sołectwo	2014	2015	Razem
1.	Cieklińsko	1	3	4
2.	Cis	1	0	1
3.	Dęba	7	4	11
4.	Dęba Kolonia	2	3	5
5.	Hucisko	5	2	7
6.	Koliszowy	11	8	19
7.	Kołoniec	5	2	7
8.	Lipa	12	12	24
9.	Machory	7	4	11
10.	Maleniec	4	4	8
11.	Młotkowice	19	11	30
12.	Ruda Maleniecka	32	20	52
13.	Strzęboszów	3	1	4
14.	Szkucin	6	3	9
15.	Tama	1	1	2
16.	Wyszyna Fałkowska	4	2	6



*Program Rewitalizacji Gminy Ruda Maleniecka na lata 2016-2023*

17.	Wyszyna Machorowska	7	3	10
18.	Wyszyna Rudzka	2	4	6
	RAZEM	129	87	216
	Średnia dla sołectwa			12

Źródło: GOPS Ruda Maleniecka, kwiecień 2016

**Wskaźnik 5: Liczba osób korzystająca z zasiłków z powodu ubóstwa w latach 2014-2015**

Metodologia: wzięto pod uwagę, że łącznie w ciągu 2 lat 308 osób skorzystało z zasiłku z powodu ubóstwa (osoby w poszczególnych latach mogły się powtarzać). Licząc średnią dla sołectwa podzielono 308 osób na 18 sołectw co dało w zaokrągleniu 17 osób.

Tabela 8. Liczba osób korzystająca z zasiłków z powodu ubóstwa w latach 2014-2015

	Sołectwo	2014	2015	Razem
1.	Cieklińsko	2	4	6
2.	Cis	2	3	5
3.	Dęba	8	7	15
4.	Dęba Kolonia	3	3	6
5.	Hucisko	7	4	11
6.	Koliszowy	12	15	27
7.	Kołoniec	10	5	15
8.	Lipa	13	15	28
9.	Machory	8	6	14
10.	Maleniec	8	8	16
11.	Młotkowice	25	17	42
12.	Ruda Maleniecka	37	28	65
13.	Strzęboszów	4	2	6
14.	Szkucin	8	5	13
15.	Tama	2	2	4
16.	Wyszyna Fałkowska	5	6	11
17.	Wyszyna Machorowska	10	8	18
18.	Wyszyna Rudzka	2	4	6
	RAZEM	166	142	308
	Średnia dla sołectwa			17

Źródło: GOPS Ruda Maleniecka, kwiecień 2016

Sołectwa, w których liczba osób korzystających z zasiłków GOPS z tytułu ubóstwa przekroczyła średnią to: Koliszowy, Lipa, Młotkowice, Ruda Maleniecka, Wyszyna Machorowska. Biorąc pod uwagę liczbę mieszkańców zjawisko to jest największe w Wyszynie Machorowskiej (8 osób na 69, tj. 11%).

**Wskaźnik 6: Liczba osób korzystająca z zasiłków z powodu niepełnosprawności w latach 2014-2015**

Metodologia: wzięto pod uwagę, że łącznie w ciągu 2 lat 82 osoby skorzystały z zasiłku z powodu niepełnosprawności (osoby w poszczególnych latach mogły się powtarzać). Licząc średnią dla sołectwa podzielono 82 osoby na 18 sołectw co dało w zaokrągleniu 5 osób. Siedem następujących sołectw jest powyżej średniej: Koliszowy, Kołoniec, Maleniec, Młotkowice, Ruda Maleniecka, Szkucin, Wyszyna Machorowska.



Program Rewitalizacji Gminy Ruda Maleniecka na lata 2016-2023

Tabela 9. Liczba osób korzystająca z zasiłków z powodu niepełnosprawności w latach 2013-2015

	Sołectwo	2014	2015	Razem
1.	Cieklińsko	1	1	2
2.	Cis	1	1	2
3.	Dęba	1	3	4
4.	Dęba Kolonia	0	0	0
5.	Hucisko	2	2	4
6.	Koliszowy	1	5	6
7.	Kołonec	5	3	8
8.	Lipa	0	0	0
9.	Machory	1	2	3
10.	Maleniec	4	5	9
11.	Młotkowice	6	6	12
12.	Ruda Maleniecka	5	7	12
13.	Strzęboszów	2	1	3
14.	Szkucin	2	3	5
15.	Tama	1	1	2
16.	Wyszyna Fałkowska	1	3	4
17.	Wyszyna Machorowska	3	3	6
18.	Wyszyna Rudzka	0	0	0
	RAZEM	36	46	82
	Średnia dla sołectwa			5

Źródło: GOPS Ruda Maleniecka, kwiecień 2016

**Wskaźnik 7: Liczba osób korzystająca z zasiłków z powodu długotrwałej lub ciężkiej choroby w latach 2014-2015**

Metodologia: wzięto pod uwagę, że łącznie w ciągu 2 lat 51 osób skorzystało z zasiłku z powodu długotrwałej lub ciężkiej choroby (osoby w poszczególnych latach mogły się powtarzać). Licząc średnią dla sołectwa podzielono 51 mieszkańców na 18 sołectw co dało w zaokrągleniu 3 osoby. Zaznaczone w tabeli sześć sołectw jest powyżej średniej. Są to: Dęba, Koliszowy, Lipa, Młotkowice, Ruda Maleniecka, Wyszyna Machorowska.

Tabela 10. Liczba osób korzystająca z zasiłków z powodu długotrwałej lub ciężkiej choroby w latach 2014-2015

	Sołectwo	2014	2015	Razem
1.	Cieklińsko	0	0	0
2.	Cis	0	2	2
3.	Dęba	2	2	4
4.	Dęba Kolonia	1	1	2
5.	Hucisko	0	0	0
6.	Koliszowy	3	2	5
7.	Kołonec	1	1	2
8.	Lipa	1	2	3
9.	Machory	0	0	0
10.	Maleniec	0	0	0
11.	Młotkowice	3	4	7
12.	Ruda Maleniecka	7	10	17
13.	Strzęboszów	0	0	0



*Program Rewitalizacji Gminy Ruda Maleniecka na lata 2016-2023*

14.	Szkucin	0	0	0
15.	Tama	1	1	2
16.	Wyszyna Fałkowska	1	1	2
17.	Wyszyna Machorowska	1	2	3
18.	Wyszyna Rudzka	2	0	2
	RAZEM	23	28	51
	Średnia dla sołectwa			3

Źródło: GOPS Ruda Maleniecka, kwiecień 2016

**Wskaźnik 8: Liczba osób korzystająca z zasiłków z powodu bezradności w sprawach opiekuńczo-wychowawczych w latach 2014-2015**

Metodologia: wzięto pod uwagę, że łącznie w ciągu 2 lat 26 osób skorzystało z zasiłku z powodu bezradności w sprawach opiekuńczo-wychowawczych (osoby w poszczególnych latach mogły się powtarzać). Licząc średnią dla sołectwa podzielono 26 osób na 18 sołectw co dało w zaokrągleniu 1 osobę.

Tabela 11. Liczba osób korzystająca z zasiłków z powodu bezradności w sprawach opiekuńczo-wychowawczych w latach 2014-2015

	Sołectwo	2014	2015	Razem
1.	Cieklińsko	0	0	0
2.	Cis	0	0	0
3.	Dęba	1	1	2
4.	Dęba Kolonia	1	1	2
5.	Hucisko	0	0	0
6.	Koliszowy	1	1	2
7.	Kołoniec	1	1	2
8.	Lipa	2	2	4
9.	Machory	0	0	0
10.	Maleniec	0	0	0
11.	Młotkowice	1	1	2
12.	Ruda Maleniecka	3	5	8
13.	Strzęboszów	0	0	0
14.	Szkucin	0	1	1
15.	Tama	0	0	0
16.	Wyszyna Fałkowska	1	0	1
17.	Wyszyna Machorowska	1	1	2
18.	Wyszyna Rudzka	0	0	0
	RAZEM	12	14	26
	Średnia dla sołectwa			1

Źródło: GOPS Ruda Maleniecka, kwiecień 2016

Sołectwa, w których liczba mieszkańców pobierających zasiłki z tytułu bezradności w sprawach opiekuńczo-wychowawczych jest powyżej średniej to: Dęba, Dęba Kolonia, Koliszowy, Kołoniec, Lipa, Młotkowice, Ruda Maleniecka, Wyszyna Machorowska.

**Wskaźnik 9: Liczba osób korzystająca z zasiłków z powodu alkoholizmu w latach 2014-2015**

Metodologia: wzięto pod uwagę, że łącznie w ciągu 2 lat 37 osób skorzystało z zasiłku z powodu alkoholizmu (osoby w poszczególnych latach mogły się powtarzać). Licząc średnią dla sołectwa



### Program Rewitalizacji Gminy Ruda Maleniecka na lata 2016-2023

podzielono te 37 osób na 18 sołectw co dało w zaokrągleniu 2 osoby. Niżej zaznaczono trzy sołectwa, które są powyżej średniej tj. Maleniec, Młotkowice, Ruda Maleniecka.

Tabela 12. Liczba osób korzystająca z zasiłków z powodu alkoholizmu w latach 2014-2015

	Sołectwo	2014	2015	Razem
1.	Cieklińsko	0	2	2
2.	Cis	0	0	0
3.	Dęba	1	1	2
4.	Dęba Kolonia	0	0	0
5.	Hucisko	0	1	1
6.	Koliszowy	0	0	0
7.	Kołoniec	1	1	2
8.	Lipa	1	1	2
9.	Machory	0	1	1
10.	Maleniec	1	3	4
11.	Młotkowice	2	3	5
12.	Ruda Maleniecka	5	5	10
13.	Strzęboszów	0	0	0
14.	Szkucin	0	0	0
15.	Tama	1	1	2
16.	Wyszyna Fałkowska	1	1	2
17.	Wyszyna Machorowska	1	1	2
18.	Wyszyna Rudzka	1	1	2
	RAZEM	15	22	37
	Średnia dla sołectwa			2

Źródło: GOPS Ruda Maleniecka, kwiecień 2016

#### Podsumowanie problemów w sferze społecznej w zakresie korzystających z pomocy GOPS

Analizując 9 wyżej wymienionych wskaźników najwięcej mieszkańców sołectwa Ruda Maleniecka korzysta z różnego rodzaju pomocy Ośrodka Pomocy Społecznej (1 miejsce w większości wskaźników). Poza Rudą Maleniecką zjawisko to jest największe w następujących miejscowościach:

- Młotkowice – 9 pkt.,
- Lipa – 7 pkt.,
- Koliszowy – 7 pkt.,
- Dęba – 5 pkt.,
- Wyszyna Machorowska – 5 pkt.,
- Kołoniec – 4 pkt.,
- Maleniec – 3 pkt.

I to właśnie mieszkańcy tych sołectw w największym stopniu korzystają z pomocy GOPS-u.



Program Rewitalizacji Gminy Ruda Maleniecka na lata 2016-2023

Tabela 13. Podsumowanie problemów w sferze społecznej w zakresie korzystających z pomocy GOPS

L.p.	Sołectwo/wskaźnik	1 Liczba osób korzystających z pomocy GOPS w latach 2014-2015	2 Liczba dzieci i młodzieży korzystająca z dożywiania w latach 2014-2015	3 Liczba osób korzystająca z zasiłków stałych, okresowych i celowych w latach 2014-2015	4 Liczba osób korzystająca z zasiłków z powodu bezrobocia w latach 2014-2015	5 Liczba osób korzystająca z zasiłków z powodu ubóstwa w latach 2014-2015	6 Liczba osób korzystająca z zasiłków z powodu niepełnosprawności w latach 2014-2015	7 Liczba osób korzystająca z zasiłków z powodu długotrwałej lub ciężkiej choroby w latach 2014-2015	8 Liczba osób korzystająca z zasiłków z powodu bezradności w sprawach opiekuńczo-wychowawczych w latach 2014-2015	9 Liczba osób korzystająca z zasiłków z powodu alkoholizmu w latach 2014-2015	Razem
1.	Cieklińsko										0
2.	Cis										0
3.	Dęba	1	1	1				1	1		5
4.	Dęba Kolonia								1		1
5.	Hucisko										0
6.	Koliszowy	1		1	1	1	1	1	1		7
7.	Koloniec		1	1			1		1		4
8.	Lipa	1	1	1	1	1	1	1	1		7
9.	Machory										0
10.	Maleniec			1			1			1	3
11.	Młotkowice	1	1	1	1	1	1	1	1	1	9
12.	Ruda Maleniecka	1	1	1	1	1	1	1	1	1	9
13.	Strzęboszów										0
14.	Szkucin		1				1				2
15.	Tama										0
16.	Wyszyna Fałkowska										0
17.	Wyszyna Machorowska			1		1	1	1	1		5
18.	Wyszyna Rudzka										0
	Razem	5	6	8	4	5	7	6	8	3	52
										Średnia dla sołectwa	2,9

Źródło: analiza własna



*Program Rewitalizacji Gminy Ruda Maleniecka na lata 2016-2023*

**Wskaźnik 10: Liczba dokonanych przestępstw i wykroczeń w poszczególnych sołectwach Gminy Ruda Maleniecka w latach 2013-2015**

Na podstawie danych Komisarjatu Policji w Radoszycach na terenie całej gminy popełniono następujące przestępstwa i wykroczenia:

Tabela 14. Ogólna liczba przestępstw i wykroczeń w podziale na kategorie w Gminie Ruda Maleniecka w latach 2013-2015

L.p.	Kategoria przestępstwa	2013	2014	2015
1.	Nietrzeźwi kierujący	12	9	9
2.	Znęcanie się nad osobą najbliższą	2	3	4
3.	Kradzież z włamaniem	8	3	3
4.	Wypadek drogowy	7	1	1
5.	Kradzież mienia	4	2	7
6.	Naruszenie zakazu sądowego	3	-	3
7.	Uszkodzenie mienia	3	-	-
8.	Oszustwo	1	4	3
9.	Niealimentacja	2	1	2
10.	Uszkodzenie ciała	-	1	2
11.	Spowodowanie zagrożenia dla zdrowia i życia	-	-	-
12.	Posiadanie narkotyków	-	-	1
13.	Samobójstwo	-	2	2
14.	Wyrąb drewna	5	1	2
15.	Nieumyślne spowodowanie śmierci	-	3	2
16.	Podrobienie podpisu	-	1	-
17.	Paserstwo	-	-	-
18.	Kradzież dokumentu	-	-	-
19.	Przywłaszczenie mienia	1	1	-
20.	Fałszowanie znaków granicznych	-	-	-
21.	Groźby karalne	2	1	-
22.	Naruszenie miru domowego	-	1	-
23.	Z ustawy o rybactwie śródlądowym	1	1	-
24.	Pobicie	-	1	2
25.	Posiadanie papierosów bez akcyzy	-	-	-
26.	Znieważenie funkcjonariusza Policji	-	-	-
27.	Rozbój	-	-	-
28.	Wypadek lotniczy	-	-	-
29.	Podpalenie	-	1	-
30.	Uporczywe nękanie	-	-	-



*Program Rewitalizacji Gminy Ruda Maleniecka na lata 2016-2023*

31.	Kradzież linii telefonicznej	-	-	-
32.	Podrobienie oleju napędowego	-	-	-
33.	Korupcja	-	-	-

Źródło: Komisariat Policji w Radoszycach, maj 2016

**Sołectwa najbardziej zagrożone przestępczością**

Metodologia: wzięto pod uwagę, że łącznie w ciągu 3 lat dokonano na terenie gminy 353 przestępstwa i wykroczenia. Licząc średnią dla sołectwa podzielono 353/18 sołectw co dało w zaokrągleniu średnio 20 przestępstw, wykroczeń/sołectwo. 5 niżej zaznaczonych kolorem sołectw jest powyżej średniej: Dęba, Koliszowy, Kołonec, Lipa i Ruda Maleniecka. I to w tych sołectwach jest największe zagrożenie przestępczością.

Tabela 15. Miejscowości najbardziej zagrożone przestępczością

L.p.	Sołectwo	2013	2014	2015	Razem
1.	Cieklińsko	3	1	2	6
2.	Cis	1	1	2	4
3.	Dęba	7	3	5	15
4.	Dęba Kolonia	-	1	-	1
5.	Hucisko	-	-	-	0
6.	Koliszowy	10	7	7	24
7.	Kołonec	4	4	1	9
8.	Lipa	3	2	3	8
9.	Machory	2	2	-	4
10.	Maleniec	-	-	1	1
11.	Młotkowice	1	2	3	6
12.	Ruda Maleniecka	16	9	11	36
13.	Strzęboszów	-	-	1	1
14.	Szkucin	1	-	-	1
15.	Tama	1	-	-	1
16.	Wyszyna Fałkowska	1	2	3	6
17.	Wyszyna Machorowska	-	2	4	6
18.	Wyszyna Rudzka	1	1	-	2
Razem		51	37	43	131
Średnia dla sołectwa					7,28

Źródło: Komisariat Policji w Radoszycach, maj 2016

**Analiza demograficzna Gminy Ruda Maleniecka i poszczególnych sołectw**

Gminę Ruda Maleniecka na koniec 2015r. zamieszkiwało 3166 osób. W ciągu ostatnich 9 lat o blisko 300 osób zmniejszyła się liczba mieszkańców. Zjawiskiem tym w największym stopniu jest dotknięte sołectwo Lipa (aż 59 osób), z drugiej strony w Cieklińsku przybyło w tym okresie 20 osób (jedynie sołectwo na terenie gminy, gdzie zwiększyła się liczba mieszkańców).



Program Rewitalizacji Gminy Ruda Maleniecka na lata 2016-2023

Tabela 16. Struktura ludności na terenie Gminy Ruda Maleniecka w latach 2013-2015

L.p.	Sołectwo	Liczba mieszkańców w poszczególnych sołectwach w poszczególnych latach									
		2007	2008	2009	2010	2011	2012	2013	2014	2015	Wzrost/spadek
1	Cieklińsko	96	113	112	111	110	111	113	115	116	20
2	Cis	93	93	93	93	93	91	90	91	86	-7
3	Dęba	283	274	263	263	262	266	265	263	262	-21
4	Dęba Kolonia	110	112	114	112	116	113	109	103	100	-10
5	Hucisko	115	111	112	115	115	113	111	109	105	-10
6	Koliszowy	333	326	324	320	320	314	310	303	306	-27
7	Kołoniec	199	189	183	184	183	183	184	180	180	-19
8	Lipa	396	371	360	350	352	355	348	340	337	-59
9	Machory	91	88	85	84	84	85	80	81	75	-16
10	Maleniec	95	92	92	87	85	81	76	74	74	-21
11	Młotkowice	374	381	376	377	374	373	373	372	365	-9
12	Ruda Maleniecka	598	588	573	568	559	554	553	556	557	-41
13	Strzęboszów	67	67	63	68	67	65	58	58	56	-11
14	Szkucin	202	196	190	184	184	183	179	172	180	-22
15	Tama	23	22	22	23	20	16	15	15	15	-8
16	Wyszyna Fałkowska	184	173	177	167	169	164	166	159	157	-27
17	Wyszyna Machorowska	77	73	75	72	73	70	71	69	69	-8
18	Wyszyna Rudzka	129	128	126	123	128	128	129	125	126	-3
	RAZEM	3465	3397	3340	3301	3294	3265	3230	3185	3166	-299

Źródło: Ewidencja ludności, Urząd Gminy w Rudzie Malenieckiej



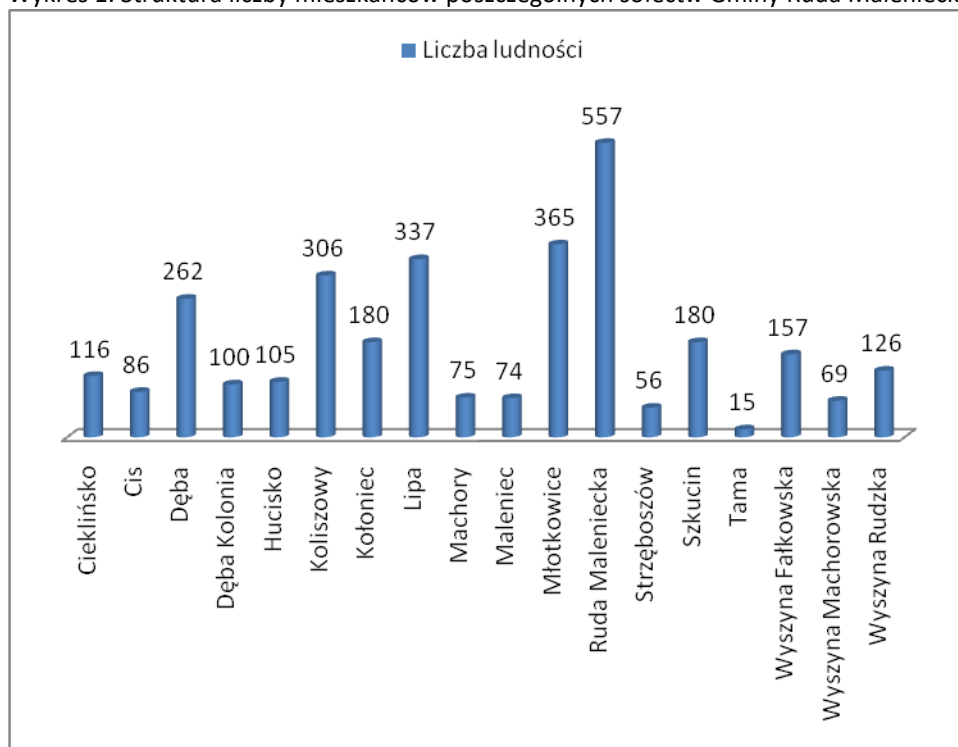
## Program Rewitalizacji Gminy Ruda Maleniecka na lata 2016-2023

Największymi miejscowościami w gminie są:

- Ilość mieszkańców powyżej 500: Ruda Maleniecka.
- Ilość mieszkańców powyżej 300: Młotkowice, Lipa, Koliszowy.
- Ilość mieszkańców powyżej 200: Dęba.
- Ilość mieszkańców powyżej 100: Szkucin, Kołonic, Wyszyna Fałkowska, Wyszyna Rudzka, Hucisko, Dęba Kolonia, Cieklińsko.
- Ilość mieszkańców poniżej 100: Cis, Maleniec, Machory, Wyszyna Machorowska, Strzęboszów, Tama.

W gminie przeważają miejscowości o średniej wielkości pomiędzy 100 a 200 mieszkańców. Stanowią one 38,8% wszystkich miejscowości.

Wykres 1. Struktura liczby mieszkańców poszczególnych sołectw Gminy Ruda Maleniecka



Źródło: Analiza własna na podstawie danych Ewidencji ludności, Urząd Gminy w Rudzie Malenieckiej, maj 2016

Kolejne tabele przedstawiają demografię w poszczególnych sołectwach w podziale na różne kategorie wiekowe.



Program Rewitalizacji Gminy Ruda Maleniecka na lata 2016-2023

Tabela 17. Liczba mieszkańców w poszczególnych sołectwach – stan na 31.12.2013

Liczba mieszkańców w poszczególnych jednostkach administracyjnych - stan na koniec 2013																											
Sołectwo	Przedział wiekowy																								Ludność ogółem		
	do 5 lat			6-16 lat			17-25			26-40			41-50			51-60			61-70			71 i więcej					
	K	M	RAZEM	K	M	RAZEM	K	M	RAZEM	K	M	RAZEM	K	M	RAZEM	K	M	RAZEM	K	M	RAZEM	K	M	RAZEM	K	M	RAZEM
1 Cieklińsko	4	4	8	1	5	6	4	4	8	7	14	21	1	8	9	12	12	24	7	10	17	15	5	20	113		
2 Cis	0	1	1	3	7	10	6	8	14	7	11	18	5	7	12	3	10	13	4	5	9	11	2	13	90		
3 Dęba	7	10	17	12	15	27	16	9	25	28	40	68	9	14	23	19	20	39	19	16	35	18	13	31	265		
4 Dęba Kolonia	1	2	3	8	6	14	1	6	7	10	9	19	9	12	21	7	11	18	3	4	7	15	5	20	109		
5 Hucisko	2	6	8	3	3	6	3	3	6	11	15	26	3	7	10	11	9	20	6	7	13	14	8	22	111		
6 Koliszowy	6	17	23	23	20	43	8	14	22	39	27	66	13	15	28	19	20	39	18	23	41	41	7	48	310		
7 Kołonec	6	3	9	8	16	24	15	9	24	17	17	34	14	13	27	5	12	17	9	8	17	21	11	32	184		
8 Lipa	14	4	18	21	17	38	21	27	48	29	40	69	27	21	48	19	22	41	23	16	39	35	12	47	348		
9 Machory	1	3	4	3	5	8	5	1	6	10	10	20	1	5	6	9	9	18	5	5	10	6	2	8	80		
10 Maleniec	2	1	3	2	1	3	1	3	4	10	4	14	1	4	5	9	13	22	7	8	15	8	2	10	76		
11 Młotkowie	12	14	26	23	21	44	20	19	39	44	41	85	21	28	49	22	33	55	19	14	33	24	18	42	373		
12 Ruda Maleniecka	13	12	25	29	25	54	43	35	78	55	70	125	38	39	77	35	38	73	41	26	67	37	17	54	553		
13 Strzęboszów	1	1	2	3	3	6	5	1	6	9	5	14	1	1	2	7	6	13	2	2	4	8	3	11	58		
14 Szkucin	4	7	11	6	10	16	9	13	22	13	23	36	12	10	22	10	11	21	9	9	18	19	14	33	179		
15 Tama	0	1	1	1	0	1	0	1	1	1	0	1	0	0	0	1	2	3	2	0	2	4	2	6	15		
16 Wyszyna Fałkowska	1	5	6	12	9	21	9	11	20	14	16	30	16	19	35	6	10	16	10	8	18	14	6	20	166		
17 Wyszyna Machorowska	3	2	5	1	2	3	4	2	6	7	9	16	4	8	12	4	7	11	4	3	7	9	2	11	71		
18 Wyszyna Rudzka	2	3	5	10	7	17	8	7	15	19	16	35	5	4	9	9	12	21	4	4	8	11	8	19	129		
<b>Razem</b>	<b>79</b>	<b>96</b>	<b>175</b>	<b>169</b>	<b>172</b>	<b>341</b>	<b>178</b>	<b>173</b>	<b>351</b>	<b>330</b>	<b>367</b>	<b>697</b>	<b>180</b>	<b>215</b>	<b>395</b>	<b>207</b>	<b>257</b>	<b>464</b>	<b>192</b>	<b>168</b>	<b>360</b>	<b>310</b>	<b>137</b>	<b>447</b>	<b>3230</b>		

Źródło: Ewidencja ludności, Urząd Gminy w Rudzie Malenieckiej



Program Rewitalizacji Gminy Ruda Maleniecka na lata 2016-2023

Tabela 18. Liczba mieszkańców w poszczególnych sołectwach – stan na 31.12.2014

Sołectwo	Przedział wiekowy																								Ludność ogółem
	do 5 lat			6-16 lat			17-25			26-40			41-50			51-60			61-70			71 i więcej			
	K	M	RAZEM	K	M	RAZEM	K	M	RAZEM	K	M	RAZEM	K	M	RAZEM	K	M	RAZEM	K	M	RAZEM	K	M	RAZEM	
1 Cieklińsko	4	1	5	0	8	8	3	3	6	8	16	24	1	8	9	11	12	23	10	10	20	15	5	20	115
2 Cis	0	1	1	3	7	10	7	8	15	5	11	16	6	8	14	3	10	13	4	4	8	11	3	14	91
3 Dęba	6	10	16	13	15	28	16	8	24	27	43	70	10	13	23	19	19	38	20	18	38	14	12	26	263
4 Dęba Kolonia	0	2	2	6	6	12	2	4	6	9	11	20	9	9	18	6	13	19	4	3	7	14	5	19	103
5 Hucisko	3	6	9	3	2	5	3	3	6	9	13	22	4	7	11	10	9	19	7	8	15	13	9	22	109
6 Koliszowy	4	12	16	24	22	46	8	14	22	36	26	62	14	16	30	17	19	36	21	25	46	37	8	45	303
7 Kołoniec	5	5	10	9	12	21	14	12	26	17	18	35	11	13	24	8	8	16	8	8	16	21	11	32	180
8 Lipa	10	5	15	21	15	36	21	26	47	30	39	69	24	20	44	21	21	42	24	17	41	32	14	46	340
9 Machory	0	4	4	4	4	8	5	4	9	10	8	18	0	5	5	9	8	17	6	6	12	6	2	8	81
10 Maleniec	2	1	3	2	1	3	1	1	2	10	5	15	0	4	4	7	13	20	9	8	17	8	2	10	74
11 Młotkowice	11	15	26	25	18	43	18	22	40	42	42	84	22	26	48	21	32	53	22	16	38	23	17	40	372
12 Ruda Maleniecka	10	11	21	27	29	56	44	32	76	56	69	125	40	37	77	33	42	75	42	28	70	38	18	56	556
13 Strzęboszów	1	2	3	3	3	6	4	1	5	10	5	15	1	1	2	6	6	12	3	2	5	8	2	10	58
14 Szkucin	3	5	8	6	13	19	8	13	21	13	20	33	10	7	17	13	12	25	9	8	17	17	15	32	172
15 Tama	0	1	1	1	0	1	0	1	1	1	0	1	0	0	0	1	1	2	2	1	3	4	2	6	15
16 Wyszyna Fałkowska	1	3	4	12	8	20	9	11	20	13	12	25	15	20	35	5	12	17	12	9	21	11	6	17	159
17 Wyszyna Machorowska	4	2	6	1	2	3	4	1	5	6	10	16	3	7	10	4	8	12	4	3	7	8	2	10	69
18 Wyszyna Rudzka	2	5	7	10	6	16	7	5	12	20	17	37	5	5	10	9	11	20	4	4	8	9	6	15	125
<b>RAZEM</b>	<b>66</b>	<b>91</b>	<b>157</b>	<b>170</b>	<b>171</b>	<b>341</b>	<b>174</b>	<b>169</b>	<b>343</b>	<b>322</b>	<b>365</b>	<b>687</b>	<b>175</b>	<b>206</b>	<b>381</b>	<b>203</b>	<b>256</b>	<b>459</b>	<b>211</b>	<b>178</b>	<b>389</b>	<b>289</b>	<b>139</b>	<b>428</b>	<b>3185</b>

Źródło: Ewidencja ludności, Urząd Gminy w Rudzie Malenieckiej



Program Rewitalizacji Gminy Ruda Maleniecka na lata 2016-2023

Tabela 19. Liczba mieszkańców w poszczególnych sołectwach– stan na 31.12.2015

Sołectwo	Przedział wiekowy																								Ludność ogółem
	do 5 lat			6-16 lat			17-25			26-40			41-50			51-60			61-70			71 i więcej			
	K	M	RAZEM	K	M	RAZEM	K	M	RAZEM	K	M	RAZEM	K	M	RAZEM	K	M	RAZEM	K	M	RAZEM	K	M	RAZEM	
1 Cieklińsko	3	1	4	2	6	8	2	4	6	9	16	25	1	10	11	10	11	21	11	10	21	14	6	20	116
2 Cis	0	1	1	3	7	10	5	7	12	7	12	19	5	7	12	4	9	13	3	4	7	9	3	12	86
3 Dęba	9	12	21	14	11	25	12	11	23	30	38	68	9	17	26	17	18	35	20	18	38	17	9	26	262
4 Dęba Kolonia	1	2	3	6	6	12	2	5	7	8	11	19	7	7	14	8	13	21	4	3	7	13	4	17	100
5 Hucisko	3	4	7	2	3	5	2	3	5	9	13	22	4	8	12	9	9	18	8	7	15	13	8	21	105
6 Koliszowy	9	10	19	22	25	47	11	11	22	36	30	66	14	13	27	20	19	39	18	25	43	34	9	43	306
7 Kołonec	5	7	12	9	10	19	13	12	25	16	20	36	12	13	25	8	9	17	7	8	15	20	11	31	180
8 Lipa	9	5	14	23	13	36	22	27	49	30	36	66	22	22	44	19	22	41	28	18	46	28	13	41	337
9 Machory	0	3	3	4	2	6	4	4	8	9	6	15	1	5	6	9	8	17	5	6	11	7	2	9	75
10 Maleniec	2	1	3	2	1	3	0	0	0	10	7	17	0	5	5	6	12	18	9	8	17	9	2	11	74
11 Młotkowice	11	16	27	22	16	38	15	20	35	41	40	81	24	29	53	20	32	52	21	18	39	24	16	40	365
12 Ruda Maleniecka	10	8	18	23	28	51	48	36	84	51	62	113	40	43	83	36	42	78	43	28	71	39	20	59	557
13 Strzęboszów	3	2	5	3	3	6	3	1	4	11	5	16	0	1	1	7	5	12	2	1	3	7	2	9	56
14 Szkucin	4	8	12	10	12	22	8	13	21	13	21	34	10	6	16	14	12	26	9	8	17	16	16	32	180
15 Tama	0	1	1	1	0	1	0	1	1	0	0	0	1	0	1	1	1	2	3	1	4	3	2	5	15
16 Wyszyna Fałkowska	2	2	4	11	10	21	9	10	19	13	11	24	16	20	36	3	11	14	12	9	21	12	6	18	157
17 Wyszyna Machorowska	5	2	7	1	1	2	4	2	6	6	9	15	3	7	10	4	8	12	4	3	7	8	2	10	69
18 Wyszyna Rudzka	2	6	8	10	5	15	7	5	12	20	17	37	3	7	10	11	9	20	4	6	10	9	5	14	126
<b>RAZEM</b>	<b>78</b>	<b>91</b>	<b>169</b>	<b>168</b>	<b>159</b>	<b>327</b>	<b>167</b>	<b>172</b>	<b>339</b>	<b>319</b>	<b>354</b>	<b>673</b>	<b>172</b>	<b>220</b>	<b>392</b>	<b>206</b>	<b>250</b>	<b>456</b>	<b>211</b>	<b>181</b>	<b>392</b>	<b>282</b>	<b>136</b>	<b>418</b>	<b>3166</b>

Źródło: Ewidencja ludności, Urząd Gminy w Rudzie Malenieckiej



### Wskaźnik obciążenia demograficznego

Analiza wskaźnika obciążenia demograficznego, tj. liczby ludności w wieku poprodukcyjnym (powyżej 59/64 roku życia) na 100 osób w wieku produkcyjnym potwierdza tendencję stałego wzrostu ludności w wieku emerytalnym. Poniżej przedstawiono tabelę obrazującą zmiany wskaźnika obciążenia demograficznego w latach 2010-2014.

Tabela 20. Wskaźnik obciążenia demograficznego w latach 2010-2014

	2010	2011	2012	2013	2014
ludność w wieku nieprodukcyjnym na 100 osób w wieku produkcyjnym	65,9	66,9	67,2	68,5	69,5
ludność w wieku poprodukcyjnym na 100 osób w wieku przedprodukcyjnym	135,1	134,5	138,9	144,2	147,3
ludność w wieku poprodukcyjnym na 100 osób w wieku produkcyjnym	37,9	38,4	39,1	40,5	41,4

Źródło: Opracowanie własne na podstawie danych GUS styczeń 2016r.

Największą część społeczeństwa gminy 62,24% stanowi ludność w wieku produkcyjnym tj. w wieku zdolności do pracy. Wiek emerytalny osiągnęło 24,41% mieszkańców gminy natomiast w wieku przedprodukcyjnym w roku 2014 było 13,35% mieszkańców.

### Wskaźnik 11 Liczba sołectw, w których nastąpił spadek liczby mieszkańców lub zwiększenie liczby mieszkańców było mniejsze niż średnia dla sołectwa

Metodologia: wzięto pod uwagę liczbę mieszkańców na koniec 2013 i 2015 roku i porównano je ze sobą. Liczba mieszkańców gminy w tym okresie zmniejszyła się łącznie o 64 osoby. Licząc średnią dla sołectwa podzielono -64/18 sołectw co dało w zaokrągleniu średnio -4 osoby/sołectwo.

W tabeli poniżej zaznaczonych zostało 7 sołectw, które uzyskały wskaźnik poniżej tej średniej: Cis, Dęba Kolonia, Hucisko, Lipa, Machory, Młotkowice, Wyszyna Fałkowska.

Tabela 21. Liczba sołectw, w których nastąpił spadek liczby mieszkańców lub zwiększenie liczby mieszkańców było mniejsze niż średnia dla sołectwa

L.p.	Sołectwo	Liczba mieszkańców na 31.12.2013r.	Liczba mieszkańców na 31.12.2015r.	Wzrost/spadek (z minusem)
1.	Cieklińsko	113	116	3
2.	Cis	90	86	-4
3.	Dęba	265	262	-3
4.	Dęba Kolonia	109	100	-9
5.	Hucisko	111	105	-6
6.	Koliszowy	310	306	-4
7.	Kołoniec	184	180	-4
8.	Lipa	348	337	-11
9.	Machory	80	75	-5
10.	Maleniec	76	74	-2
11.	Młotkowice	373	365	-8
12.	Ruda Maleniecka	553	557	4
13.	Strzęboszów	58	56	-2
14.	Szkucin	179	180	1



Program Rewitalizacji Gminy Ruda Maleniecka na lata 2016-2023

15.	Tama	15	15	0
16.	Wyszyna Fałkowska	166	157	-9
17.	Wyszyna Machorowska	71	69	-2
18.	Wyszyna Rudzka	129	126	-3
Razem		3230	3166	-64
Średni spadek dla sołectwa				-4

Źródło: analiza własna na podstawie danych Ewidencji Ludności Urząd Gminy w Rudzie Malenieckiej

**Wskaźnik 12 Liczba sołectw, w których procentowy udział mieszkańców do 25 roku życia jest mniejszy niż średnia dla gminy**

Metodologia: wzięto pod uwagę liczbę mieszkańców w wieku do 25 roku życia dla całej Gminy 3166 tj. 26,37%. Sołectwa porównano ze sobą. 7 sołectw ma % udziału mieszkańców do 25 roku życia mniejszy niż średnia dla gminy tj. Cieklińsko, Dęba, Dęba Kolonia, Hucisko, Machory, Maleniec, Wyszyna Machorowska. Warto zwrócić uwagę, że w Maleńcu jest jedynie 6 osób do 25r. ż. (tj. niecałe 8%!).

Tabela 22. Liczba mieszkańców do 25 roku życia w poszczególnych sołectwach Gminy Ruda Maleniecka

L.p.	Sołectwo	Liczba mieszkańców w wieku 0-25 lat na 31.12.2015r.	% ogółu mieszkańców sołectwa
1.	Cieklińsko	18	15,52%
2.	Cis	23	26,74%
3.	Dęba	69	26,34%
4.	Dęba Kolonia	22	22,00%
5.	Hucisko	17	16,19%
6.	Koliszowy	88	28,76%
7.	Kołoniec	56	31,11%
8.	Lipa	99	29,38%
9.	Machory	17	22,67%
10.	Maleniec	6	8,11%
11.	Młotkowice	100	27,40%
12.	Ruda Maleniecka	153	27,47%
13.	Strzęboszów	15	26,79%
14.	Szkucin	55	30,56%
15.	Tama	3	33,33%
16.	Wyszyna Fałkowska	44	28,03%
17.	Wyszyna Machorowska	15	21,74%
18.	Wyszyna Rudzka	35	27,78%
Razem		835	26,37%
Średnia dla sołectwa		46	

Źródło: analiza własna na podstawie danych Ewidencji Ludności Urząd Gminy w Rudzie Malenieckiej

**Wskaźnik 13 Liczba sołectw, w których procentowy udział mieszkańców powyżej 61 lat i więcej jest większy niż średnia dla całej gminy**



### Program Rewitalizacji Gminy Ruda Maleniecka na lata 2016-2023

Metodologia: wzięto pod uwagę liczbę mieszkańców w wieku 61 lat i więcej dla całej Gminy 3166 tj. 25,58%. Sołectwa porównano ze sobą. 7 sołectw ma % udział mieszkańców powyżej 61 lat i więcej większy niż średnia dla gminy tj. Cieklińsko, Hucisko, Koliszowy, Lipa, Machory, Maleniec, Szkucin, Tama. Warto zwrócić uwagę, że właśnie w miejscowości Tama 60% mieszkańców jest w wieku 61+.

Tabela 23. Procentowy udział mieszkańców powyżej 61 lat i więcej w poszczególnych sołectwach Gminy Ruda Maleniecka

L.p.	Sołectwo	Liczba mieszkańców w wieku pow. 61 lat na 31.12.2015r.	% ogółu mieszkańców sołectwa
1.	Cieklińsko	41	35,34%
2.	Cis	19	22,09%
3.	Dęba	64	24,43%
4.	Dęba Kolonia	24	24,00%
5.	Hucisko	36	34,29%
6.	Koliszowy	86	28,10%
7.	Kołoniec	46	25,56%
8.	Lipa	87	25,82%
9.	Machory	20	26,67%
10.	Maleniec	28	37,84%
11.	Młotkowice	79	21,64%
12.	Ruda Maleniecka	130	23,34%
13.	Strzęboszów	12	21,43%
14.	Szkucin	49	27,22%
15.	Tama	9	60,00%
16.	Wyszyna Fałkowska	39	24,84%
17.	Wyszyna Machorowska	17	24,64%
18.	Wyszyna Rudzka	24	19,05%
	Razem	810	25,58%
	Średnia dla sołectwa		45

Źródło: analiza własna na podstawie danych Ewidencji Ludności Urząd Gminy w Rudzie Malenieckiej

#### Podsumowanie analizy demograficznej gminy

Najgorsza sytuacja jest w sołectwach:

- Lipa (59 osób ubyło w latach 2007-2015),
- Maleniec (jedynie 6 osób w wieku do 25 r. ż.; o 22% zmniejszyła się liczba mieszkańców w latach 2007-2015,
- Tama (60% mieszkańców 61+).

Ogólnie sytuacja demograficzna gminy jest zła (spadek o 8,6% mieszkańców w ciągu ostatnich 9 lat) – średnio 33 osoby rocznie. **Jeżeli tendencja się utrzyma gmina w 2050r. będzie liczyła jedynie 2040 mieszkańców tj. jedynie 42% mieszkańców z roku 2007 r.!**



Program Rewitalizacji Gminy Ruda Maleniecka na lata 2016-2023

Tabela 24. Podsumowanie analizy demograficznej gminy

L.p.	Sołectwo/wskaźnik	11 Liczba sołectw, w których nastąpił spadek liczby mieszkańców lub zwiększenie liczby mieszkańców było mniejsze niż średnia dla sołectwa	12 Liczba sołectw, w których procentowy udział mieszkańców do 25 roku życia jest mniejszy niż średnia dla gminy	13 Liczba sołectw, w których procentowy udział mieszkańców powyżej 61 lat i więcej jest większa niż średnia dla całej gminy	RAZEM
1.	Cieklińsko		1	1	2
2.	Cis	1			1
3.	Dęba		1		1
4.	Dęba Kolonia	1	1		2
5.	Hucisko	1	1	1	3
6.	Koliszowy			1	1
7.	Kołoniec				0
8.	Lipa	1		1	2
9.	Machory	1	1	1	3
10.	Maleniec		1	1	2
11.	Młotkowice	1			1
12.	Ruda Maleniecka				0
13.	Strzęboszów				0
14.	Szkucin			1	1
15.	Tama			1	1
16.	Wyszyna Fałkowska	1			1
17.	Wyszyna Machorowska		1		1
18.	Wyszyna Rudzka				0
	RAZEM	7	7	8	22

Źródło: analiza własna

Sołectwa zaznaczone kolorem w powyższej tabeli mają najtrudniejszą sytuację demograficzną biorąc pod uwagę tendencje dot. struktury osób do 25 r. ż. (im więcej tym zjawisko bardziej pozytywne) i 61+ (im więcej tym zjawisko bardziej negatywne) oraz wzrost/ spadek liczby mieszkańców w ciągu ostatnich 3 lat.

### Bezrobocie w poszczególnych sołectwach

#### Wskaźnik 14 Liczba bezrobotnych zarejestrowanych w Powiatowym Urzędzie Pracy w Końskich z poszczególnych sołectw w latach 2013-2015

Metodologia: wzięto pod uwagę, że łącznie w ciągu 3 ostatnich lat łącznie było 832 osoby zarejestrowane jako bezrobotne w Powiatowym Urzędzie Pracy w Końskich (osoby w poszczególnych latach mogły się powtarzać). Licząc średnią dla sołectwa podzielono 832/18 sołectw co dało w zaokrągleniu średnio 46 osób zarejestrowanych jako bezrobotne/sołectwo.



## Program Rewitalizacji Gminy Ruda Maleniecka na lata 2016-2023

Tabela 25. Liczba bezrobotnych w Gminie Ruda Maleniecka z podziałem na sołectwa w latach 2013-2015

L.p.	Sołectwo	2013		2014		2015		Razem 2013-2015	
		Kobiety	Razem	Kobiety	Razem	Kobiety	Razem		
1	Cieklińsko	4	18	8	18	2	13	49	
2	Cis	3	8	3	8	2	7	23	
3	Dęba	20	36	16	35	13	28	99	
4	Dęba - Kolonia	2	5	1	6	1	7	18	
5	Hucisko	3	12	2	7	2	7	26	
6	Koliszowy	10	26	10	24	5	18	68	
7	Kołoniec	10	15	3	7	2	7	29	
8	Lipa	16	30	12	21	12	27	78	
9	Machory	3	10	4	8	4	8	26	
10	Maleniec	3	8	3	10	4	13	31	
11	Młotkowice	16	35	12	29	12	24	88	
12	Ruda Maleniecka	32	61	32	53	26	55	169	
13	Strzęboszów	5	8	2	3	6	6	17	
14	Szukcin	4	14	4	10	4	6	30	
15	Tama	0	0	0	1	0	0	1	
16	Wyszyna Fałkowska	9	13	4	8	2	6	27	
17	Wyszyna Machorowska	4	9	1	7	4	9	25	
18	Wyszyna Rudzka	10	12	6	7	7	9	28	
	<b>Razem:</b>	<b>99</b>	<b>320</b>	<b>68</b>	<b>262</b>	<b>69</b>	<b>250</b>	<b>832</b>	
		Średnia dla sołectwa						46	

Źródło: Powiatowy Urząd Pracy w Końskich

W 6 sołectwach liczba osób zarejestrowanych w PUP Końskie jako bezrobotne przekroczyła średnią dla sołectwa: Cieklińsko, Dęba, Koliszowy, Lipa, Młotkowice, Ruda Maleniecka.

### Analiza kapitału społecznego

Analizując kapitał społeczny wzięto pod uwagę m.in.:

- działalność kulturalną na terenie Gminy Ruda Maleniecka,
- organizacje pozarządowe (stowarzyszenia, fundacje) działające w poszczególnych sołectwach.

### Gmina Ruda Maleniecka – działalność w obszarze kultury

Na terenie gminy podejmowane są liczne inicjatywy kulturalne. Wszystkie one sprzyjają promowaniu dziedzictwa oraz niepowtarzalnego dorobku duchowego i materialnego Gminy wpływając zarazem na jej rozwój. Animatorami działań o charakterze kulturalnym są przede wszystkim lokalne władze, które starają się wychodzić naprzeciw oczekiwaniom i potrzebom mieszkańców w tym zakresie. Brak jest jednak jednostki kultury zajmującej się tylko tym zagadnieniem np. Gminnego Centrum Kultury.

Niezwykle prestiżowym przedsięwzięciem kulturalnym zakrojonym na szeroką skalę jest Festiwal Technologiczno - Turystyczny "**Kuźnice Koneckie**". To impreza cykliczna o zasięgu regionalnym odbywająca się raz w roku **w miesiącu lipcu na terenie Zabytkowego Zakładu Techniki w Maleńcu**, organizowana z inicjatywy władz Starostwa Powiatowego w Końskich. Ma formę swoistego festynu turystycznego, którego celem jest popularyzowanie dziedzictwa kulturowego całej Ziemi Koneckiej, przybliżanie historii regionu oraz jego bogatych tradycji przemysłowych. Ta plenerowa impreza cieszy się dużym zainteresowaniem i uznaniem nie tylko mieszkańców powiatu, ale także przyciąga turystów i gości z całego kraju. Stwarza ona znakomitą sposobność do bezpośredniego spotkania z lokalnymi artystami, twórcami rzemiosła artystycznego, animatorami kultury oraz rodzimym folklorem.

Inną inicjatywą o charakterze kulturalnym organizowaną przez lokalne władze w ramach promowania niepowtarzalności regionu jest Święto Hodowców Ryb i Wędkarzy - "Konecka Ryba" – organizowane wspólnie ze Starostwem Powiatowym w Końskich. Odbывается ono co dwa lata jesienią w miejscowości Maleniec. Podstawowym celem przyświecającym organizatorom



### *Program Rewitalizacji Gminy Ruda Maleniecka na lata 2016-2023*

impresy jest popularyzacja rybactwa stawowego i przybliżanie społeczności lokalnej dorobku hodowców i tradycji rybackich gminy. Stwarza ona możliwość spotkania się w szerokim gronie hodowców ryb nie tylko z terenu Gminy Ruda Maleniecka, ale także powiatu koneckiego – uczestniczą w niej także hodowcy ryb spoza regionu, ogólnopolskie organizacje rybackie, a także zwykli miłośnicy wędkarstwa. Punktem kulminacyjnym imprezy jest wzbudzająca zawsze wiele pozytywnych emocji ceremonia ułaskawiania karpia. Są też inicjatywy o wybitnie lokalnym zasięgu i charakterze np. **dożynki gminne**. Jest to święto organizowane jako wotum dziękczynne za doroczne plony. Rozpoczyna je uroczysta msza święta z udziałem władz gminnych oraz powiatowych. Z tej okazji jako wyraz wdzięczności za udane zbiory mieszkańcy poszczególnych wiosek przygotowują okazałe wieńce dożynkowe plecione z kłosów zbóż. Mniej oficjalna część uroczystości połączona jest ze śpiewami oraz występami artystycznymi.

Jedyną instytucją kultury na terenie gminy jest **Gminna Biblioteka Publiczna w Rudzie Malenieckiej**. Istnieje pilna potrzeba modernizacji (rozbudowy budynku) m.in. brak toalet.

Zdjęcie 1 Budynek Gminnej Biblioteki Publicznej w Rudzie Malenieckiej (wrzesień 2016)



Fot. Urząd Gminy w Rudzie Malenieckiej

**Biblioteka** dysponuje bogatym księgozbiorem liczącym ponad 21 000 woluminów. To co ważne, jest on systematycznie uzupełniany i aktualizowany. Starania bibliotekarzy zmierzają ku temu, aby szeroki asortyment wydawniczy w jak najpełniejszym stopniu znalazł się w zbiorach Biblioteki, co zachęca czytelników do częstego odwiedzania i korzystania ze zbiorów. Ponadto wolny dostęp do półek umożliwia samodzielny wybór literatury i bezpośredni kontakt z książkami. Użytkownicy dokonują rocznie ponad 10 000 wypożyczeń.



## Program Rewitalizacji Gminy Ruda Maleniecka na lata 2016-2023

Tabela 26. Liczba czytelników Gminnej Biblioteki Publicznej w Rudzie Malenieckiej według wieku i rodzaju wykonywanego zajęcia za rok 2015

Przedział wieku	Liczebność	Rodzaj wykonywanego zajęcia	Liczebność
1 – 5 lat	5	Dzieci	5
6 – 12 lat	114	Uczniowie	232
13 – 15 lat	52	Studenci	21
16 – 19 lat	64	Pracownicy umysłowi	60
20 – 24 lata	41	Robotnicy	53
25 – 44 lata	98	Rolnicy	4
45 – 60 lat	78	Inni zatrudnieni	-
60 lat i więcej	49	Emeryci, renciści	49
-	-	Pozostali, niezatrudnieni	77

Źródło: Gminna Biblioteka Publiczna w Rudzie Malenieckiej

Twórcy ludowi na terenie gminy:

- Henryk Bogacki – malarz,
- Helena Kalecińska – poetka.

### Wskaźnik 15 – Liczba sołectw, w których swą siedzibę ma najmniej organizacji pozarządowych

Na terenie Gminy Ruda Maleniecka zarejestrowanych jest 11 organizacji pozarządowych, z czego 4 w Rudzie Malenieckiej (2 z nich ma adres siedziby w Urzędzie Gminy Ruda Maleniecka).

Liczba organizacja pozarządowych: 11

Liczba sołectwa: 18

Średnia dla sołectwa: 0,61

**Żadna organizacja pozarządowa nie jest zarejestrowana na terenie sołectw: Cieklińsko, Cis, Dęba Kolonia, Machory, Maleniec, Strzęboszów, Szkucin, Tama, Wyszyna Machorowska, Wyszyna Rudzka.**

Oczywiście część organizacji pozarządowych swym zasięgiem obejmuje teren całej gminy. Funkcje kulturalno-społeczne na terenie gminy ogniskują się wokół świetlic – poniżej na zdjęciu pięknie odremontowany Dom Ludowy w Młotkowicach.



Zdjęcie 2 Dom Ludowy w Młotkowicach wyremontowany z Programu Rozwoju Obszarów Wiejskich – działanie „Odnowa i rozwój wsi”. Fot. GRACZKOWSKI DOTACJE Sp. z o.o.



Program Rewitalizacji Gminy Ruda Maleniecka na lata 2016-2023

Tabela 27. Analiza w których sołectwach zarejestrowane są organizacje pozarządowe

Organizacja pozarządowe zarejestrowane na terenie Gminy Ruda Maleniecka		Cieklirsko	Cis	Dęba	Dęba Kolonia	Hucisko	Koliszowy	Koloniec	Lipa	Machory	Maleniec	Młotkowice	Ruda Maleniecka	Strzęboszów	Szkucin	Tama	Wyszyna Fałkowska	Wyszyna Machorowska	Wyszyna Rudzka
1.	Stowarzyszenie "W Dolinie Czarnej" Siedziba: Ruda Maleniecka 99a 26-242 Ruda Maleniecka												1						
2.	Stowarzyszenie „Królewski Karp” Siedziba: Ruda Maleniecka 99a, 26-242 Ruda Maleniecka												1						
3.	Stowarzyszenie "Daglezja" Siedziba: Ruda Maleniecka 72, 26-242 Ruda Maleniecka												1						
4.	Stowarzyszenie „Lipiarki” Siedziba: Lipa 63, 26-242 Ruda Maleniecka								1										
5.	Ochotnicza Straż Pożarna w Młotkowicach Siedziba: Młotkowice 26B, 26-242 Ruda Maleniecka											1							
6.	Ochotnicza Straż Pożarna w Kolońcu Siedziba: Koloniec 34, 26-242 Ruda Maleniecka							1											
7.	Ochotnicza Straż Pożarna w Koliszowach Siedziba: Koliszowy 140, 26-242 Ruda Maleniecka						1												
8.	Ochotnicza Straż Pożarna w Rudzie Malenieckiej Siedziba: Ruda Maleniecka 93, 26-242 Ruda Maleniecka												1						
9.	Ochotnicza Straż Pożarna w Dębie Siedziba: Dęba 79, 26-242 Ruda Maleniecka			1															
10.	Ochotnicza Straż Pożarna w Wyszynie Fałkowskiej Siedziba: Wyszyna Fałkowska 25a, 26-242 Ruda Maleniecka																1		
11.	Ochotnicza Straż Pożarna w Lipie Siedziba: Lipa 125, 26-242 Ruda Maleniecka								1										
RAZEM		0	0	1	0	0	1	1	2	0	0	1	4	0	0	0	1	0	0

Źródło: Urząd Gminy w Rudzie Malenieckiej



Program Rewitalizacji Gminy Ruda Maleniecka na lata 2016-2023

**Podsumowanie problemów w sferze społecznej**

Najwięcej problemów w sferze społecznej zidentyfikowano w następujących sołectwach: Lipa (4 pkt.) oraz po 3 pkt. Ruda Maleniecka, Maleniec, Koliszowy, Dęba i Cieklińsko.

Tabela 28. Podsumowanie problemów w sferze społecznej

L.p.	Sołectwo/wskaźnik	Korzystanie z pomocy społecznej	Przestępczość na terenie gminy	Niekorzystne zmiany demograficzne	Bezrobocie	Niski kapitał społeczny	RAZEM
	Wskaźniki	Wskaźniki 1-9 opisane w diagnozie	10 Liczba dokonanych przestępstw i wykroczeń w poszczególnych sołectwach Gminy Ruda Maleniecka w latach 2013-2015	Wskaźniki 11-13 opisane w diagnozie	14 Liczba bezrobotnych zarejestrowanych z poszczególnych sołectw w latach 2013-2015	15 Liczba sołectw, w których są siedzibę ma najmniej organizacji pozarządowych	
1.	Cieklińsko	0		1	1	1	3
2.	Cis	0				1	1
3.	Dęba	1	1		1		3
4.	Dęba Kolonia	0		1		1	2
5.	Hucisko	0		1		1	2
6.	Koliszowy	1	1		1		3
7.	Kołoniec	1	1				2
8.	Lipa	1	1	1	1		4
9.	Machory	0		1		1	2
10.	Maleniec	1		1		1	3
11.	Młotkowice	1			1		2
12.	Ruda Maleniecka	1	1		1		3
13.	Strzęboszów	0				1	1
14.	Szkucin	0				1	1
15.	Tama	0				1	1
16.	Wyszyna Fałkowska	0					0
17.	Wyszyna Machorowska	1				1	2
18.	Wyszyna Rudzka	0				1	1
	Razem	8	5	6	6	11	36

Źródło: opracowanie własne



### Analiza ilościowo-jakościowa problemów w sferze środowiskowej

Analizując aspekty środowiskowe wzięto pod uwagę w szczególności negatywne zjawiska dotyczące obecności odpadów stwarzających zagrożenie dla życia, zdrowia ludzi lub stanu środowiska (zwłaszcza na obszary chronione).

Obszary chronione na terenie gminy

Teren Gminy Ruda Maleniecka w całości znajduje się w granicach **Konecko – Łopuszniańskiego Obszaru Chronionego Krajobrazu (K-ŁOChK)**. Zgodnie z Uchwałą nr XXXV/616/13 Sejmiku Województwa Świętokrzyskiego z dnia 23 września 2013 r. **Konecko – Łopuszniański Obszar Chronionego Krajobrazu** utworzono w celu ochrony wód podziemnych i powierzchniowych. Spełnia on także rolę klimatotwórczą i aerosanitarną – poprawiając, jakość powietrza atmosferycznego. Blisko połowę powierzchni K-ŁOChK zajmują naturalne kompleksy leśne. W/w uchwała ustala następujące działania na terenie K-ŁOChK w zakresie czynnej ochrony ekosystemów:

- 1) zachowanie i ochrona zbiorników wód powierzchniowych naturalnych i sztucznych, utrzymanie meandrów na wybranych odcinkach cieków;
- 2) zachowanie śródpolnych i śródleśnych torfowisk, terenów podmokłych, oczek wodnych, polan, wrzosowisk, muraw, niedopuszczenie do ich uproduktywnienia lub też sukcesji;
- 3) utrzymanie ciągłości i trwałości ekosystemów leśnych;
- 4) zachowanie i ewentualne odtwarzanie lokalnych i regionalnych korytarzy ekologicznych;
- 5) ochrona stanowisk chronionych gatunków roślin, zwierząt i grzybów;
- 6) szczególna ochrona ekosystemów i krajobrazów wyjątkowo cennych poprzez uznawanie ich za rezerваты przyrody, zespoły przyrodniczo-krajobrazowe i użytki ekologiczne;
- 7) zachowanie wyróżniających się tworów przyrody nieożywionej.

Na ww. obszarze zakazuje się:

- 1) zabijania dziko występujących zwierząt, niszczenia ich nor, legowisk, innych schronień i miejsc rozrodu oraz tarlisk, złożonej ikry, z wyjątkiem amatorskiego połowu ryb oraz wykonywania czynności związanych z racjonalną gospodarką rolną, leśną, rybacką i łowiecką;
- 2) likwidowania i niszczenia zadrzewień śródpolnych, przydrożnych i nadwodnych, jeżeli nie wynikają one z potrzeby ochrony przeciwpowodziowej i zapewnienia bezpieczeństwa ruchu drogowego lub wodnego lub budowy, odbudowy, utrzymania, remontów lub naprawy urządzeń wodnych;
- 3) dokonywania zmian stosunków wodnych, jeżeli służą innym celom niż ochrona przyrody lub zrównoważone wykorzystanie użytków rolnych i leśnych oraz racjonalna gospodarka wodna lub rybacka;
- 4) likwidowania naturalnych zbiorników wodnych, starorzeczy i obszarów wodno-błotnych.

Zakazy, o których mowa wyżej nie dotyczą:

- 1) terenów objętych ustaleniami studium uwarunkowań i kierunków zagospodarowania przestrzennego gmin oraz miejscowych planów zagospodarowania przestrzennego, dla których przeprowadzona ocena oddziaływania na środowisko wykazała brak znacząco negatywnego wpływu na ochronę przyrody obszaru chronionego krajobrazu;
- 2) terenów objętych ustaleniami projektów planów zagospodarowania przestrzennego lub projektów studiów uwarunkowań i kierunków zagospodarowania przestrzennego, dla których przeprowadzona strategiczna ocena oddziaływania na środowisko wykazała brak znacząco negatywnego wpływu na ochronę przyrody obszaru chronionego krajobrazu;
- 3) realizacji przedsięwzięć mogących znacząco oddziaływać na środowisko, dla których procedura dotycząca oceny oddziaływania na środowisko wykazała brak znacząco negatywnego wpływu na ochronę przyrody obszaru chronionego krajobrazu;
- 4) ustaleń warunków zabudowy dla zabudowy mieszkaniowej jednorodzinnej i zabudowy zagrodowej oraz obiektów i urządzeń budowlanych niezbędnych do jej użytkowania, pod warunkiem zapewnienia minimum 30% powierzchni biologicznie czynnej na danym terenie.



### Program Rewitalizacji Gminy Ruda Maleniecka na lata 2016-2023

Wszystkie działania realizowane w ramach Programu Rewitalizacji będą uwzględniać wyżej wymienione zapisy.

Na terenie gminy znajduje się również fragment **Obszaru Specjalnej Ochrony Siedlisk Dolina Czarnej** o kodzie **PLH260015<sup>2</sup>**. Obszar ten obejmuje dolinę **Czarnej Koneckiej** (Malenieckiej) od źródeł do ujścia, z kilkoma dopływami i z przylegającymi do niej kompleksami łąk i stawów oraz lasami. Jest to największy prawobrzeżny dopływ Pilicy (**ok. 85 km**). Obszar źródłowy w całości pokryty lasami, z przewagą borów mieszanych i grądów. Są to tereny w wielu miejscach podmokłe (zarastające śródleśne łąki, torfowiska). Tereny źródłowe Czarnej zajmują największe na opisywanym obszarze śródleśne torfowiska. W środkowym odcinku dominują **bory sosnowe**. Łąki i mokradła zajmują niewielkie powierzchnie (niedaleko od koryta) w górnym i znacznie większe w środkowym i dolnym biegu rzeki. Rzeka na przeważającej długości zachowała naturalny charakter koryta i doliny (rzeka wyżynna). Niezbyt długie i nieliczne uregulowane odcinki, mają związek z historią tych terenów. **W okresie XVI - pocz. XIX w.** Dolina Czarnej była jednym z najważniejszych obszarów **"Staropolskiego Okręgu Przemysłowego"**. Czarna zwana była wówczas **"najpracowitszą rzeką Rzeczypospolitej"**. Wzdłuż jej koryta i dopływów zlokalizowane były liczne kuźnie (fabryki żelaza), napędzane siłą wody.

Zdjęcie 3 Rzeka Czarna Konecka w okolicach Kołońca



Źródło: <http://mapa.nocowanie.pl/olszamowice/zdjecia/37281353/>

Czarna zasilana jest głównie wodami opadowymi. Wyptywa z dwóch obszarów źródłowych. Jeden tworzą niewielkie źródła zasilane płytkimi podskórnymi wodami. Drugi stanowi kompleks śródleśnych torfowisk przejściowych. Źródła zlokalizowane są na obszarze lasów niekłańskich - dawniej części Puszczy świętokrzyskiej. Ze względu na dawne gospodarcze wykorzystanie, na obrzeżach doliny zlokalizowanych jest wiele wsi. Górny odcinek płynie często przez tereny leśne i jest rzadko zabudowany (najdłuższy niezabudowany odcinek doliny i jej sąsiedztwa, to ok. 10 km). W wielu miejscach zachowały się pozostałości lub całe budynki dawnych kuznic i młynów wodnych.

<sup>2</sup> Dla Obszaru NATURA 2000 mającego znaczenie dla Wspólnoty Dolina Czarnej PLH260015, dla którego obowiązuje Plan ochronny opublikowany w Dz. Urz. Woj. Świętokrzyskiego z 2014r. poz. 1561, ze zm.



### Program Rewitalizacji Gminy Ruda Maleniecka na lata 2016-2023

Pozostałością przemysłowego wykorzystania Czarnej są również zbiorniki retencyjne (7), które zlokalizowane są w jej górnym i środkowym biegu. Dolinę w dwóch miejscach przecinają szlaki komunikacyjne o znaczeniu krajowym. Są to droga nr 74 (Kielce – Piotrków Trybunalski) i Centralna Magistrala Kolejowa.

Obszar ten charakteryzuje duża różnorodność siedlisk **Natura 2000**, jakie zachowały się w warunkach ekstensywnego użytkowania. Dolina Czarnej uzupełnia geograficzną lukę w rozmieszczeniu obszarów chroniących dobrze zachowane zbiorowiska kształtujące się w korycie rzeki. W obszarze występują **3 podtypy** lasów łęgowych. Stwierdzono występowanie: **łęgów i zarośli wierzbowych, łęgów olszowo-jesionowych oraz olszyn źródliskowych**. Odcinek źródłowy ma wyraźne cechy wyżynne (występuje m.in. siedlisko mieszanego boru jodłowego) natomiast dolna część doliny ma charakter nizinny (występowanie lasów i zarośli wierzbowych). Obszar ma również istotne znaczenie dla zachowania oraz uzupełnienia obszarów chroniących interesujące siedliska nieleśne o acydofilnym charakterze (murawy napiaskowe, murawy bliśniczkowe, wrzosowiska). Źródłowy i górny odcinek doliny Czarnej wyróżnia się dużą liczbą dobrze zachowanych torfowisk przejściowych oraz łąk trzęślicowych, które są miejscem występowania wielu cennych i chronionych gatunków roślin naczyniowych. W ostoi stwierdzono występowanie **15 gatunków zwierząt z Załącznika II Dyrektywy Siedliskowej**. Istotna w skali kraju jest populacja **przeplatki aurinii**, związanej z łąkami trzęślicowymi i wilgotnymi psiami.

Zdjęcie 4 Przeplatka aurinii



Źródło: <http://www.garneki.pl/ferrus/6134897/przeplatka-aurinia-euphydryas>

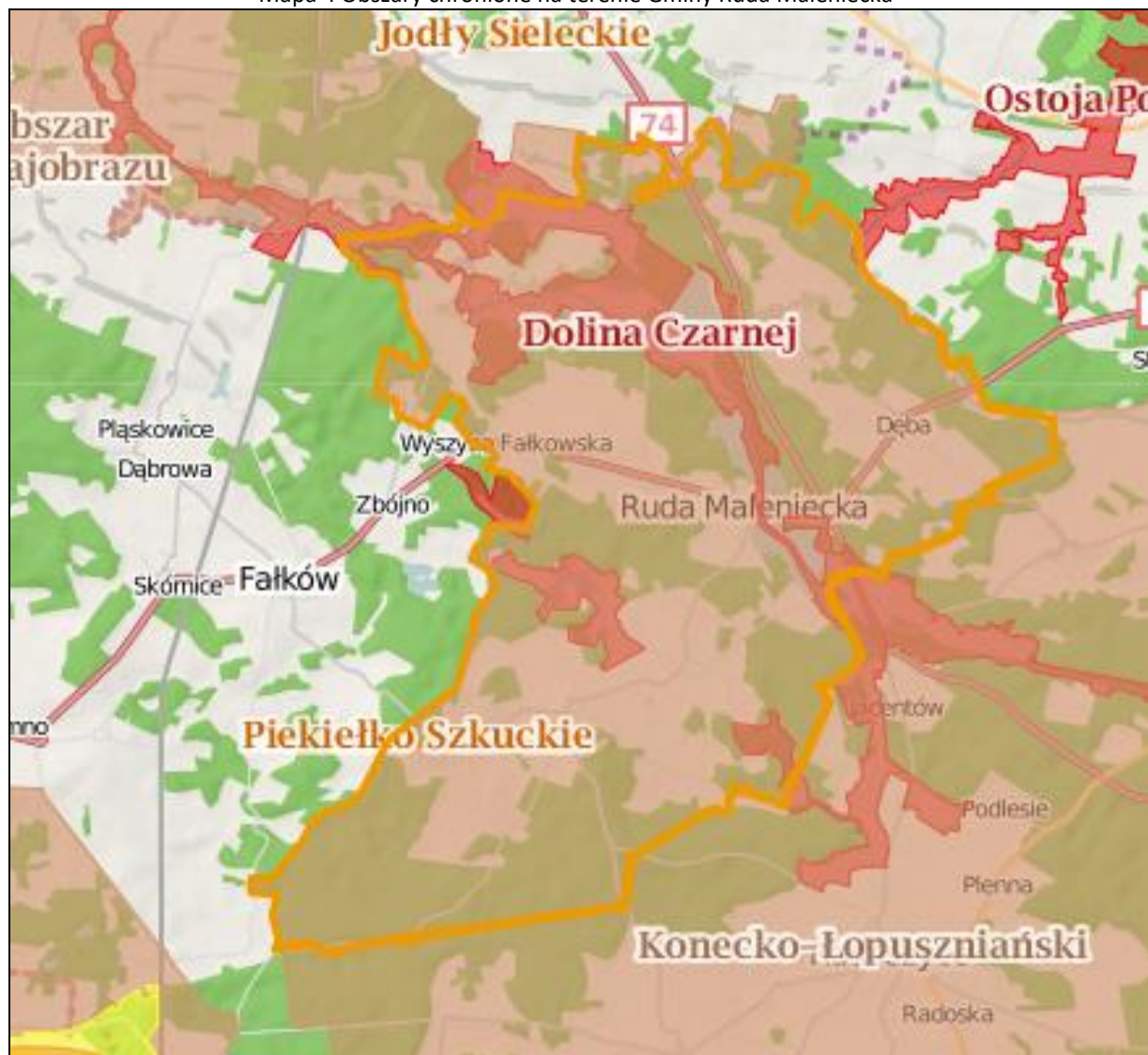
Rzeka Czarna, w niewielkim stopniu przekształcona przez człowieka, stanowi doskonałe zachowane siedlisko dla takich gatunków jak bóbr, wydra czy trzepla zielona zaś torfowiska i gliniarki na terenie ostoi mają znaczenie dla utrzymania zasięgu zalotki większej na terenie województwa. W budynkach muzeum w Sielpi znajduje się największa znana w województwie kolonia rozrodcza nocka dużego. Ponadto w granicach obszaru stwierdzono 10 gatunków bezkręgowców z Czerwonej Listy. Ostoja jest kluczowa dla zachowania w centralnej i południowej Polsce dwóch z tych gatunków - dostojki akwilonaris i modraszka bagniczka<sup>3</sup>.

<sup>3</sup> <http://natura2000.tbop.org.pl/node/25>



Program Rewitalizacji Gminy Ruda Maleniecka na lata 2016-2023

Mapa 4 Obszary chronione na terenie Gminy Ruda Maleniecka



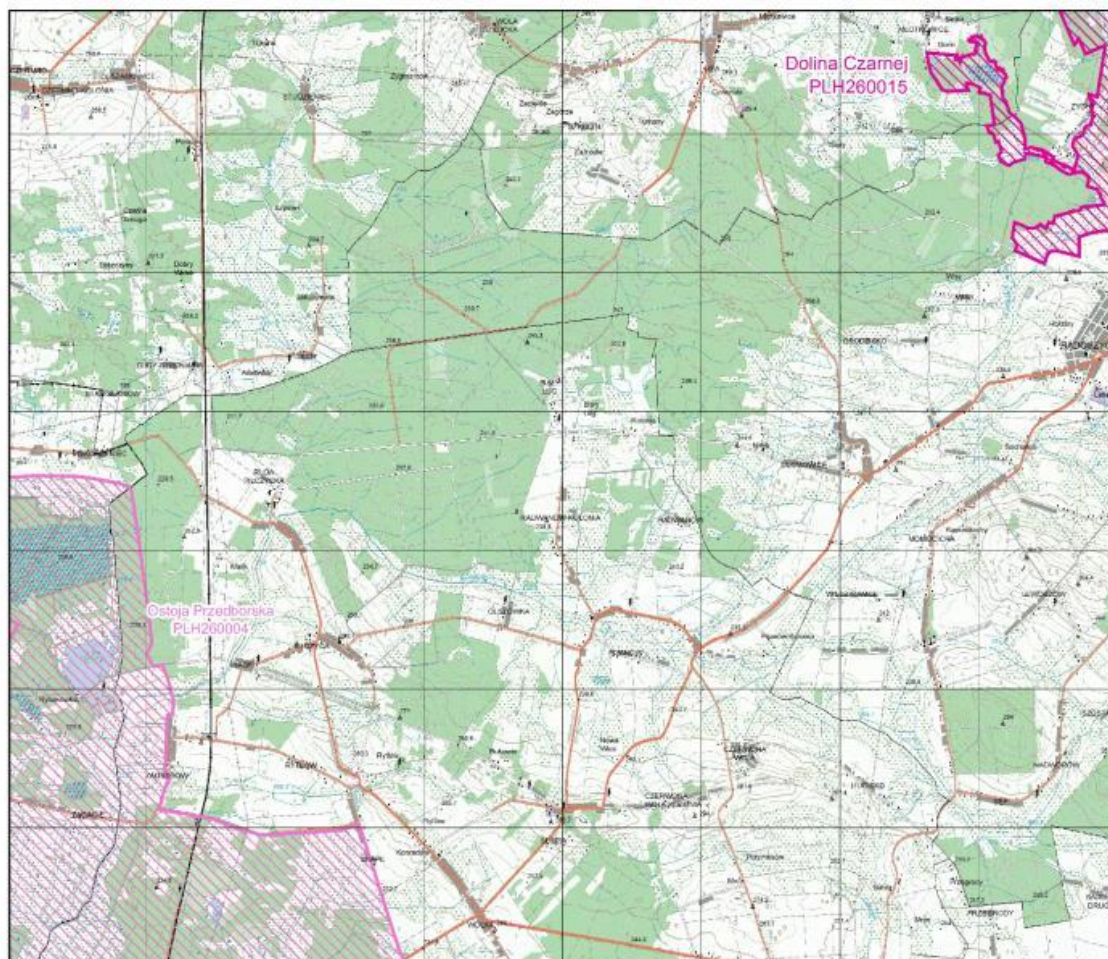
Legenda:

■ Rezerваты ■ Parki Krajobrazowe ■ Parki Narodowe ■ Obszar Chronionego Krajobrazu ■ Zespoły Przyrodniczo Krajobrazowe ■ Natura 2000 – obszary ptasie ■ Natura 200 Obszary siedliskowe



## Program Rewitalizacji Gminy Ruda Maleniecka na lata 2016-2023

Mapa 5 Fragment Obszaru Specjalnej Ochrony Siedlisk Dolina Czarnej



Źródło: <http://natura2000.gdos.gov.pl/datafile>

Zdjęcie 5 Zbiornik wodny w miejscowości Ruda Maleniecka



Fot. GRACZKOWSKI DOTACJE Sp. z o.o.



### Program Rewitalizacji Gminy Ruda Maleniecka na lata 2016-2023

Drugim obszarem NATURA 2000 występującym na terenie Gminy Ruda Maleniecka jest Ostoja Pomorzany (PLH260030) – 8,38 ha, tj. 0,92 % całego obszaru (pozostała część leży na terenie Gminy Końskie – 897,62 ha).

Zdjęcie 6 Ostoja Pomorzany



Źródło: <http://www.natura2000.tbop.org.pl/node/42>

Ostoja znajduje się w mezoregionie Wzgórz Opoczyńskich, stanowiących północno zachodnie Otoczenie Gór Świętokrzyskich. W podłożu występują gliny zwałowe, głębiej - wapienie jurajskie, w obrębie których rozwijają się zjawiska krasowe, powodujące powstawanie widocznych na powierzchni zapadlisk (tzw. kras zakryty). Występują tu również obfite źródła krasowe. Jest to obszar z dużą ilością torfowisk wysokich i przejściowych najczęściej okolonnych wydłami z późną fazą sukcesyjną boru chrobotkowego. Miejscami wykształciły się dystroficzne oczka wodne – bardzo rzadko spotykany typ siedliska w regionie. Ponadto występują tu bory bagienne i łąki zmienno wilgotne i (głównie) łąki świeże.

Na terenie ostoi zlokalizowane są trzy torfowiska („Białe Ługi”, „Gabrielnia”, „Przybyszowy”), będące miejscem rozrodu jednej z najmocniejszych populacji zalotki większej *Leucorrhinia pectoralis* w woj. świętokrzyskim. Maksymalnie w ciągu jednego dnia na terenie całej ostoi obserwowano ok. 70 imagines. Stanowiska gatunku położone są w odległości kilku km od siebie, zapewniając ważkom alternatywne miejsca rozrodu w przypadku zaniku któregoś z nich. Na terenie województwa istnieje tylko kilka miejsc występowania zalotki większej, przy czym teren „Ostoy Pomorzany” jest jednym z dwóch miejsc o kluczowym znaczeniu dla zachowania gatunku.

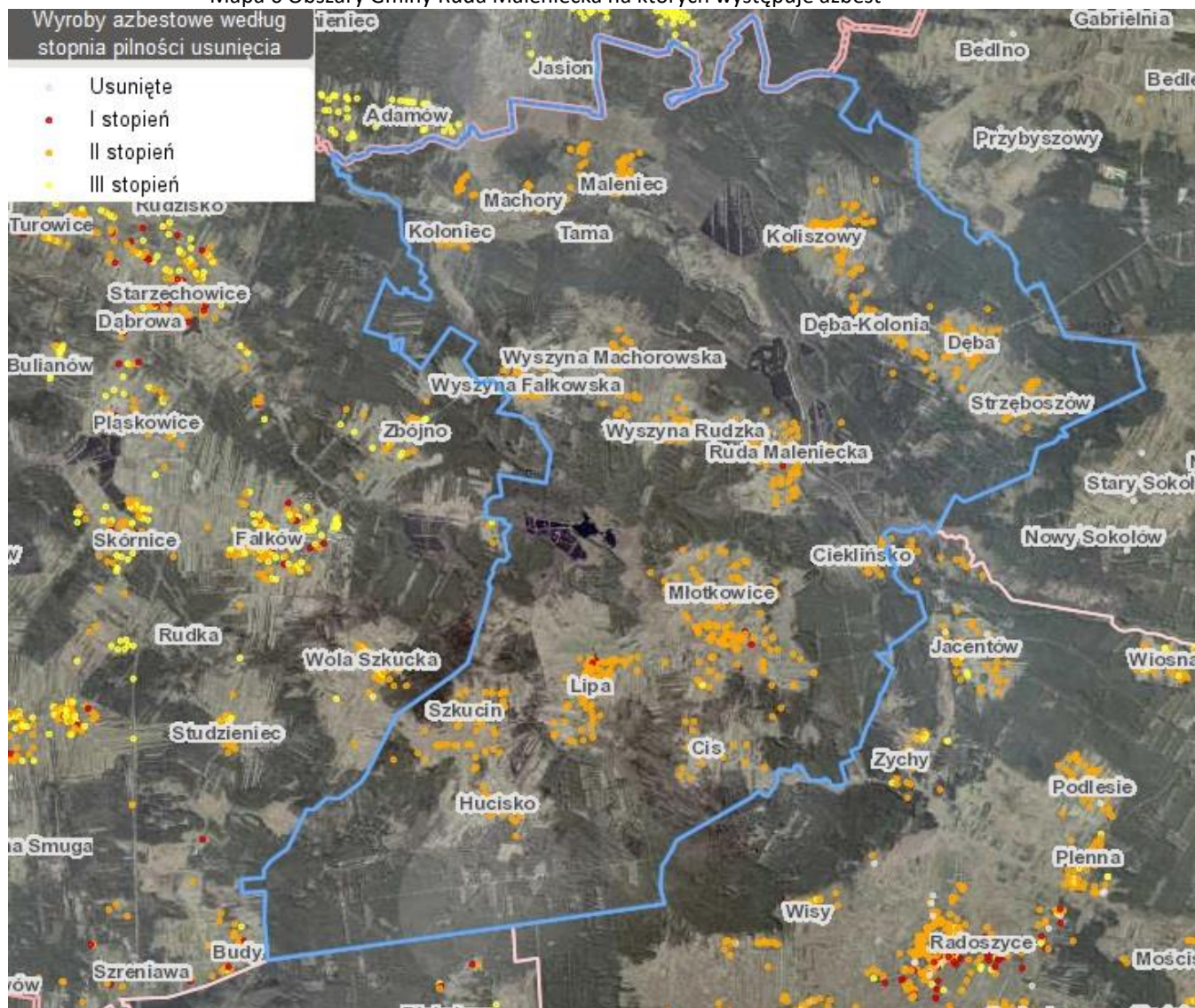
Na terenie torfowisk występują ponadto zanikające w regionie cietrzewie *Tetrao tetrix* (EN) oraz dość liczna i stabilna populacja żurawia *Grus grus*. Z rzadszych owadów wykazano tu dostojkę akwilonaris *Boloria aquilonaris* (VU). Na skraju lasu spotykany jest niestrzęp głogowiec *Aporia crataegi*. Na łąkach w porze lęgowej obserwowana jest para błotniaków zbożowych *Circus cyaneus* (VU) – najrzadszego krajowego przedstawiciela rodzaju. Wysoce prawdopodobne jest występowanie lęgowe tego rzadkiego gatunku – na stanowisku z dala od głównego arealu występowania. Ponadto łąki ostoi zasiedla niewielka ale stabilna populacja modraszka telejusza *Maculinea teleius* (LC), również na granicy zwartego zasięgu występowania. Motyl ten na północy woj. świętokrzyskiego jest gatunkiem nielicznym i rozmieszczonym bardzo nierównomiernie.



**Wskaźnik 1: Liczba sołectw, w których liczba kilogramów azbestu pozostająca do utylizacji jest większa niż średnia dla sołectwa**

Metodologia: wzięto pod uwagę, że łącznie do utylizacji pozostało jeszcze na terenie całej gminy 2 089 340 kg azbestu. Licząc średnią dla sołectwa podzielono 2 089 340 na 18 sołectw co dało w zaokrągleniu średnio 116 074 kg azbestu/sołectwo. Powyżej tej średniej jest 6 sołectw: Dęba, Koliszowy, Lipa, Młotkowice, Ruda Maleniecka, Szkucin.

Mapa 6 Obszary Gminy Ruda Maleniecka na których występuje azbest



Źródło: <http://esip.bazaazbestowa.gov.pl/geoserwis.html>

Tabela 29. Pozostałe do unieszkodliwienia wyroby zawierające azbest [kg] w Gminie Ruda Maleniecka

Lp.	Sołectwo	Razem	os. fizyczne	os. prawne
1.	Ciekińsko	44 022	44 022	0
2.	Cis	74 195	72 985	1 210
3.	Dęba	137 863	134 343	3 520
4.	Dęba Kolonia	88 638	88 528	110
5.	Hucisko	82 390	82 390	0
6.	Koliszowy	196 427	196 427	0
7.	Końoniec	104 830	103 730	1 100



*Program Rewitalizacji Gminy Ruda Maleniecka na lata 2016-2023*

8.	Lipa	188 716	188 716	0
9.	Machory	85 954	85 954	0
10.	Maleniec	106 128	88 528	17 600
11.	Młotkowice	269 522	267 982	1 540
12.	Ruda Maleniecka	187 880	152 790	35 090
13.	Strzęboszów	45 815	45 815	0
14.	Szkucin	185 471	181 456	4 015
15.	Tama	40 315	40 315	0
16.	Wyszyna Fałkowska	73 920	73 920	0
17.	Wyszyna Machorowska	106 909	106 909	0
18.	Wyszyna Rudzka	70 345	70 345	0
Ogółem		2 089 340	2 025 155	64 185
Średnia dla sołectwa				116 074

Źródło: Urząd Gminy w Rudzie Malenieckiej, marzec 2016

**Wskaźnik 2 Liczba sołectw na terenie, których występuje obszar NATURA 2000**

Metodologia: z uwagi na cenne zasoby przyrodnicze znajdujące się na obszarach specjalnej ochrony siedlisk NATURA 2000 uznano, że warto zwrócić uwagę na sołectwa przez które przebiegają tego typu obszary i wykazując je jako te, które należy chronić. Na terenie gminy znajduje się fragment **Obszaru Specjalnej Ochrony Dolina Czarnej** o kodzie PLH260015. Obszar NATURA 2000 obejmuje fragment sołectw: Kołoniec, Maleniec, Tama.

Specjalny Obszar Ochrony Siedlisk Ostoja Pomorzany występuje na terenie sołectwa Koliszowy.

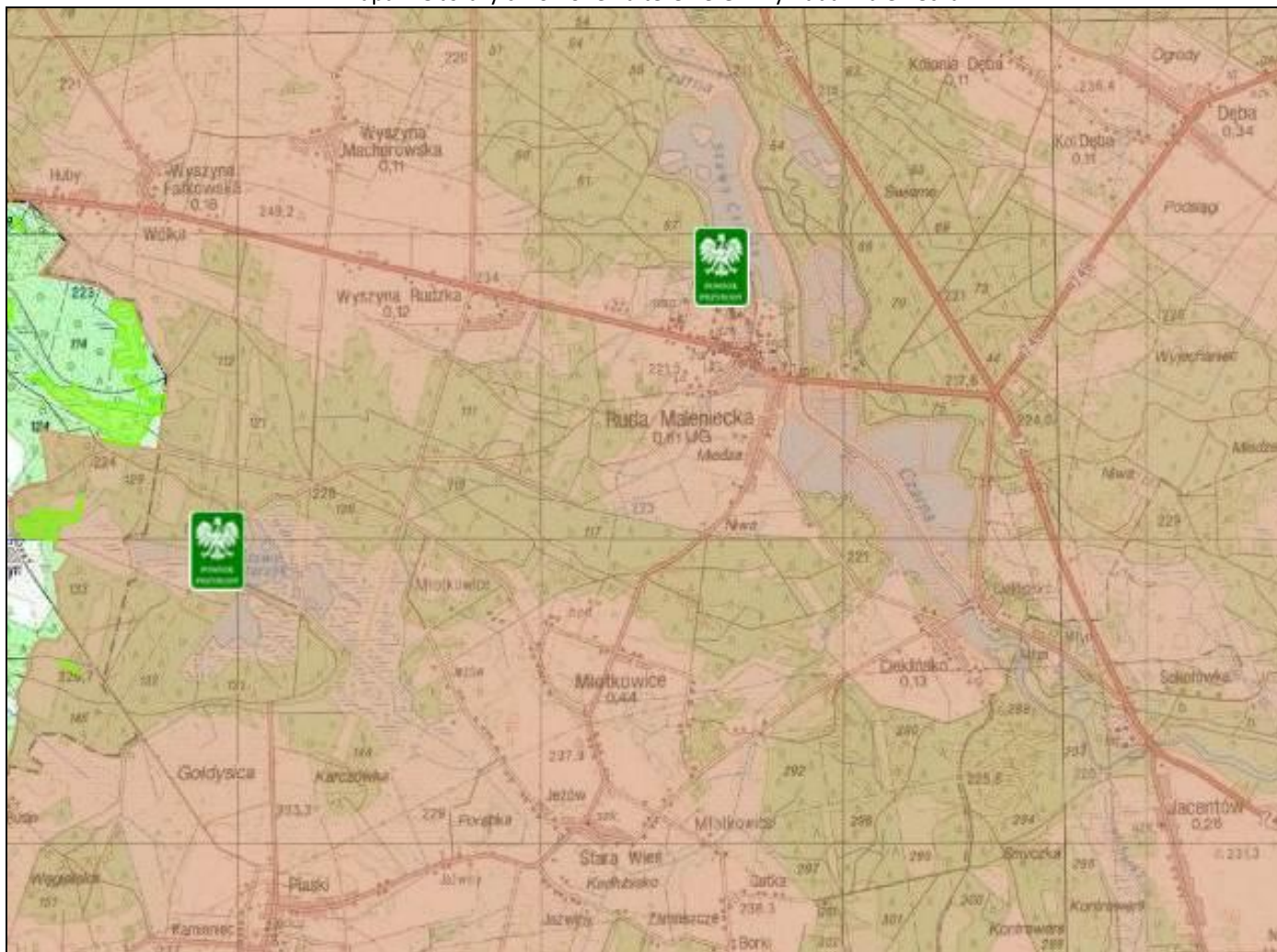
**Wskaźnik 3 Liczba sołectw na terenie, których występują obszary chronione**

Metodologia: z uwagi na cenne zasoby przyrodnicze znajdujące się na obszarach chorionach uznano, że warto zwrócić uwagę na sołectwa przez które przebiegają tego typu obszary - wykazując je jako te, które należy chronić przed szczególną ingerencją człowieka zgodnie z wszelkiego rodzaju zakazami, o których mówią przepisy prawa. W związku z tym na obszarach chronionych znajdują się wszystkie sołectwa (zob. poniższą mapę).



## Program Rewitalizacji Gminy Ruda Maleniecka na lata 2016-2023

Mapa 7 Obszary chronione na terenie Gminy Ruda Maleniecka



Źródło: <http://geoserwis.gdos.gov.pl/mapy/>

Legenda: ■ Rezerwaty ■ Parki Krajobrazowe ■ Parki Narodowe ■ Obszar Chronionego Krajobrazu ■ Zespoły Przyrodniczo Krajobrazowe ■ Natura 2000 – obszary ptasie ■ Natura 2000 Obszary siedliskowe



Program Rewitalizacji Gminy Ruda Maleniecka na lata 2016-2023

**Wskaźnik 4: Liczba sołectw na terenie, których występują pomniki przyrody**

Poniższa tabela zawiera informacje na temat pomników przyrody występujących na terenie Gminy Ruda Maleniecka.

Tabela 30. Pomniki przyrody na terenie gminy Ruda Maleniecka

Pomniki przyrody na terenie Gminy Ruda Maleniecka						
Numer w rej. RDOŚ	Nazwa pomnika przyrody	Data utworzenia	Podstawa prawna	Opis pomnika	Sołectwo	Nr działki
216	odstąpienie geologiczne	02.10.1987	Zarządzenie Wojewody Kieleckiego 23/87 z dnia 02.10.1987r.	Południowo-wschodni, najwyższy fragment szczytowej partii wzniesienia o długości ok. 30 m i szerokości ok. 20 m, który od strony SW i E pocięty jest przez eksploatację żwiru i tworzy cypel skalny o stromych ścianach - wysokości ok. 4 m. W ścianach odsłaniają się zlepieniec serii zagajskiej najniższego liasu stanowiące osady rzek roztokowych (górkich).	Szkucin	213
320	dąb szypułkowy	30.12.1993	Rozporządzenie Wojewody Kieleckiego 13/93 z dnia 30.12.1993r.	w wieku ok. 170 lat, obwód: 473, wysokość: 25	Ruda Maleniecka	68/1202
321	dąb szypułkowy	30.12.1994	Rozporządzenie Wojewody Kieleckiego 13/93 z dnia 30.12.1993r.	w wieku ok. 250 lat, obwód: 630, wysokość: 22	Lipa	99/1200
812	dąb szypułkowy "Starzyk"	28.12.2007	Uchwała nr VII/64/2007 rady gminy w Rudzie Malenieckiej	w wieku ok. 100 lat, obwód: 330, wysokość: 25	Młotkowice	930

Źródło: <http://kielce.rdos.gov.pl/formy-ochrony-przyrody>

Uchwałą nr XVIII/116/2016 z dnia 27 czerwca 2016r. Rada Gminy w Rudzie Malenieckiej ustanowiła pomnikiem przyrody drzewo z gatunku wiąz szypułkowy (*Ulmus laevis*) o obwodzie pnia 480 cm, wysokości ok. 20 m, w wieku ok. 250 lat, rosnące w miejscowości Kołonec na działkach o numerach ewidencyjnych 80/1 i 140, obręb 7 nadając mu nazwę „Wiąz Kołonecki”.

**Użytki ekologiczne**

Na terenie Gminy znajdują się 2 takie użytki:

Nr w rejestrze RDOŚ w Kielcach: 52

Nazwa użytku ekologicznego: Bagno i torfowisko

Powierzchnia 0,36 ha.

Obręb ewidencyjny Młotkowice

Opis lokalizacji: oddział leśny 311 g w leśnictwie Fałków w obrębie Reczków Nadleśnictwo Przedbórz.

Nr w rejestrze RDOŚ w Kielcach: 76

Nazwa użytku ekologicznego: Bagno

Powierzchnia 5,35 ha.

Obręb ewidencyjny Młotkowice

Opis lokalizacji: oddział leśny 309h w leśnictwie Fałków

Rezerwat przyrody nieożywionej „**Piekietko Szkuckie**” utworzony w 1995r. Obszar rezerwatu porośnięty jest drzewostanem mieszanym, w który przeważającą rolę odgrywa sosna.

**Podsumowanie problemów w sferze środowiskowej**

Sołectwa – Szkucin, Ruda Maleniecka, Młotkowice – uzyskały po 3 pkt.



Tabela 31. Podsumowanie problemów w sferze środowiskowej

L.p.	Sołectwo/wskaźnik	Podsumowanie problemów w sferze środowiskowej				Razem
		1 Liczba sołectw, w których liczba kilogramów azbestu pozostająca do utylizacji jest większa niż średnia dla sołectwa	2 Liczba sołectw na terenie, których występuje obszar NATURA 2000	3 Liczba sołectw na terenie, których występują obszary chronione	4 Liczba sołectw na terenie, których występują pomniki przyrody	
1.	Ciekiłńsko			1		1
2.	Cis			1		1
3.	Dęba	1		1		2
4.	Dęba Kolonia			1		1
5.	Hucisko			1		1
6.	Koliszowy	1		1		2
7.	Kołoniec		1	1	1	3
8.	Lipa	1		1	1	3
9.	Machory			1		1
10.	Maleniec		1	1		2
11.	Młotkowice	1		1	1	3
12.	Ruda Maleniecka	1		1	1	3
13.	Strzęboszów			1		1
14.	Szkucin	1		1	1	3
15.	Tama		1	1		2
16.	Wyszyna Fałkowska			1		1
17.	Wyszyna Machorowska			1		1
18.	Wyszyna Rudzka			1		1
	RAZEM	6	3	18	5	32

### Analiza ilościowo-jakościowa problemów w sferze gospodarczej

Analizując sferę gospodarczą wzięto pod uwagę negatywne zjawiska dotyczące niskiego stopnia przedsiębiorczości.

#### Ogólna sytuacja gospodarcza w gminie

W Gminie Ruda Maleniecka w 2014 r. liczba nowo zarejestrowanych podmiotów gospodarki narodowej w sektorze prywatnym wyniosła 15 podmiotów.

Na terenie gminy dominują małe, rodzinne, najczęściej jednoosobowe przedsiębiorstwa. Poza osobami zatrudnionymi w Urzędzie Gminy i jednostkach podległych, placówkach zdrowotnych i oświatowych najwięcej osób utrzymuje się z prowadzenia gospodarstw rolnych – choć ze względu na małą opłacalność produkcji rolnej w coraz mniejszym stopniu.

Liczba nowopowstałych i wyrejestrowywanych przedsiębiorstw wpływa na sytuację na rynku pracy mieszkańców gminy Ruda Maleniecka. Powstające podmioty gospodarcze dają zatrudnienie nie tylko ich właścicielom, ale również zatrudnianym mieszkańcom gminy. Im większa liczba wyrejestrowywanych podmiotów tym zmniejszają się szanse w gminie na otrzymanie pracy co w konsekwencji wpływa na zwiększenie liczby osób bezrobotnych oraz negatywnie przesądza o atrakcyjności inwestycyjnej gminy i aktywności mieszkańców.



### Program Rewitalizacji Gminy Ruda Maleniecka na lata 2016-2023

Bardzo mało jest na terenie gminy większych zakładów produkcyjnych, które pozwoliłyby na zatrudnienie znacznej liczby mieszkańców. Charakterystyczną działalnością dla tego obszaru są zakłady tzw. usług leśnych – jest to związane z zapotrzebowaniem na tego typu usługi przede wszystkim przez Nadleśnictwo Ruda Maleniecka. Jednym z większych podmiotów na terenie gminy jest Tartak Jarpol w Rudzie Malenieckiej oraz w Małcu Centrum Opracowań Maleniec. Funkcjonują na tym terenie również inne zakłady z szeroko rozumianej branży drzewnej, a także gospodarstwa rybackie, restauracja Kamyk w Rudzie Malenieckiej, zakład kamieniarski, drobne usługi mechaniczne, sklepy, firmy transportowe. Rozmiar niewykorzystanych zasobów pracy w zestawieniu z możliwościami zatrudnienia jakie są na terenie gminy pozwala przypuszczać, że gmina nie jest w stanie zagospodarować istniejącej nadwyżki siły roboczej. Część poszukujących pracy będzie jej poszukiwać poza gminą, co może potęgować dalszą migrację ludności. To z kolei może hamować rozwój. Poniżej prezentujemy dane GUS dot. sytuacji gospodarczej gminy.

Tabela 32. Wskaźniki gospodarcze Gminy Ruda Maleniecka

	2010	2011	2012	2013	2014
podmioty wpisane do rejestru REGON na 10 tys. ludności	502	499	493	483	492
jednostki nowo zarejestrowane w rejestrze REGON na 10 tys. ludności	69	55	34	34	47
jednostki wykreślone z rejestru REGON na 10 tys. ludności	30	64	40	46	34
podmioty wpisane do rejestru na 1000 ludności	50	50	49	48	49
podmioty na 1000 mieszkańców w wieku produkcyjnym	83,2	83,2	82,4	81,4	83,4
osoby fizyczne prowadzące działalność gospodarczą na 1000 ludności	37	38	37	35	36
osoby fizyczne prowadzące działalność gospodarczą na 100 osób w wieku produkcyjnym	6,2	6,3	6,1	5,9	6,1
fundacje, stowarzyszenia i organizacje społeczne na 1000 mieszkańców	3	3	3	4	4
nowo zarejestrowane fundacje, stowarzyszenia, organizacje społeczne na 10 tys. mieszkańców	0	0	3	3	0
podmioty nowo zarejestrowane na 10 tys. ludności w wieku produkcyjnym	116	91	56	57	80
udział podmiotów wyrejestrowanych w ogólnej liczbie podmiotów wpisanych do rejestru REGON	6,1	12,8	8,1	9,6	7,0
udział nowo zarejestrowanych podmiotów sektora medycznego w liczbie nowo zarejestrowanych podmiotów ogółem	4,35	0,00	0,00	0,00	0,00
udział nowo zarejestrowanych podmiotów sektora kreatywnego w liczbie nowo zarejestrowanych podmiotów ogółem	8,70	0,00	9,09	0,00	0,00

Źródło: Opracowanie własne na podstawie danych GUS styczeń 2016r.



Program Rewitalizacji Gminy Ruda Maleniecka na lata 2016-2023

Tabela 33. Liczba firm zarejestrowanych i wyrejestrowanych na terenie Gminy Ruda Maleniecka w latach 1989-2010

Rok	Liczba zarejestrowanych przedsiębiorców	Liczba wyrejestrowanych przedsiębiorców	Liczba przedsiębiorców figurujących w ewidencji na koniec roku
1989	28	1	27
1990	13	6	34
1991	19	10	43
1992	32	13	62
1993	20	14	68
1994	25	11	82
1995	22	21	83
1996	35	22	96
1997	28	23	101
1998	14	11	104
1999	29	20	113
2000	26	27	112
2001	42	33	121
2002	20	21	120
2003	12	28	104
2004	12	22	94
2005	14	15	93
2006	16	18	91
2007	10	13	88
2008	14	17	85
2009	26	11	100
2010	25	15	110

Źródło: Urząd Gminy Ruda Maleniecka

**Wskaźnik 1: Liczba sołectw, w których liczba zarejestrowanych firm w Centralnej Ewidencji i Informacji o Działalności Gospodarczej (CEiDG) jest poniżej średniej dla sołectwa**

Metodologia: wzięto pod uwagę, że łączna liczba firm zarejestrowana w CEiDG w 2015 roku wynosiła 93. Licząc średnią dla sołectwa podzielono 93/18 dało w zaokrągleniu średnio 5,2 firmy na sołectwo. Z analizy wynika, że poniżej średniej jest aż 12 następujących sołectw: Cieklińsko, Cis, Dęba Kolonia, Hucisko, Kołonic, Machory, Maleniec, Strzęboszów, Szkucin, Tama, Wyszyna Fałkowska, Wyszyna Machorowska.

Tabela 34. Liczba firm zarejestrowanych w Centralnej ewidencji i informacji o działalności gospodarczej (CEiDG) w latach 2012-2015

L.p.	Sołectwo	2012	2013	2014	2015
1.	Cieklińsko	2	2	2	3
2.	Cis	1	0	0	0
3.	Dęba	16	14	14	12



Program Rewitalizacji Gminy Ruda Maleniecka na lata 2016-2023

4.	Dęba Kolonia	4	4	3	3
5.	Hucisko	3	2	2	2
6.	Koliszowy	7	8	7	7
7.	Kołoniec	5	3	5	5
8.	Lipa	9	10	11	11
9.	Machory	3	3	1	2
10.	Maleniec	2	2	1	2
11.	Młotkowice	14	14	11	12
12.	Ruda Maleniecka	20	23	20	20
13.	Strzęboszów	0	0	0	0
14.	Szkucin	0	1	2	2
15.	Tama	0	0	0	0
16.	Wyszyna Fałkowska	6	6	6	3
17.	Wyszyna Machorowska	2	3	2	2
18.	Wyszyna Rudzka	5	5	7	7
Razem		99	100	94	93
				Średnia dla sołectwa	5,2

Źródło: opracowanie własne na podstawie danych GUS

**Wskaźnik 2: Liczba sołectw, w których brak jest obiektów noclegowo-gastronomicznych**

Metodologia: na podstawie danych z Urzędu Gminy w Rudzie Malenieckiej przeprowadzono analizę liczby obiektów noclegowo-gastronomicznych (gospodarstwa agroturystyczne, restauracje, bary, pizzerie, pensjonaty, schroniska, itp.) Nie odnotowano żadnego z tego typu obiektu na terenie 13 następujących sołectw: Cis, Dęba, Dęba Kolonia, Hucisko, Kołoniec, Lipa, Młotkowice, Strzęboszów, Szkucin, Tama, Wyszyna Fałkowska, Wyszyna Machorowska, Wyszyna Rudzka.

Zdjęcie 7 Zbiornik w Maleńcu



[http://konskie.travel/data/mp/\\_itszczegolygaleria\\_large/776/011.jpg](http://konskie.travel/data/mp/_itszczegolygaleria_large/776/011.jpg)



Program Rewitalizacji Gminy Ruda Maleniecka na lata 2016-2023

Tabela 35. Wykaz obiektów turystyczno-gastronomicznych w poszczególnych sołectwach Gminy Ruda Maleniecka

L.p.	Sołectwo	Baza gastronomiczna		Baza noclegowa		RAZEM
		Nazwa i adres	Liczba	Nazwa i adres	Liczba	
1.	Cieklińsko	Gospodarstwo Agroturystyczne, Cieklińsko 53	1			1
2.	Cis					0
3.	Dęba					0
4.	Dęba Kolonia					0
5.	Hucisko					0
6.	Koliszowy	Motel HUZAR, Koliszowy 109B	1	Bar w Motelu HUZAR, Koliszowy 109B	1	2
7.	Kołoniec					0
8.	Lipa					0
9.	Machory	Machorówka – wynajem domków letniskowych, Machory 43	1			1
10.	Maleniec	Zabytkowy Zakład Hutniczy (muzeum), Maleniec 54	1			1
11.	Młotkowice					0
12.	Ruda Maleniecka	1. Restauracja – Motel KAMYK, Ruda Maleniecka 118	1	1. Restauracja – Motel KAMYK, Ruda Maleniecka 118 2. Gospodarstwo Agroturystyczne "Miejsce Środka Lata" Ruda Maleniecka 31	2	3
13.	Strzęboszów					0
14.	Szkucin					0
15.	Tama					0
16.	Wyszyna Fałkowska					0
17.	Wyszyna Machorowska					0
18.	Wyszyna Rudzka					0
Razem			5		3	8

Źródło: Dane z Urzędu Gminy w Rudzie Malenieckiej, marzec 2016 r.



Program Rewitalizacji Gminy Ruda Maleniecka na lata 2016-2023

Tabela 36. Podsumowanie problemów w sferze gospodarczej

Lp.	Sołectwo	1 Liczba sołectw, w których liczba zarejestrowanych firm w Centralnej ewidencji i informacji o działalności gospodarczej (CEIDG) jest poniżej średniej	2 Liczba sołectw, w których brak jest obiektów noclegowo-gastronomicznych	Razem
1.	Cieklińsko	1	0	1
2.	Cis	1	1	2
3.	Dęba	0	1	1
4.	Dęba Kolonia	1	1	2
5.	Hucisko	1	1	2
6.	Koliszowy	0	0	0
7.	Kołoniec	1	1	2
8.	Lipa	0	1	1
9.	Machory	1	0	1
10.	Maleniec	1	0	1
11.	Młotkowice	0	1	1
12.	Ruda Maleniecka	0	0	0
13.	Strzęboszów	1	1	2
14.	Szkucin	1	1	2
15.	Tama	1	1	2
16.	Wyszyna Fałkowska	1	1	2
17.	Wyszyna Machorowska	1	1	2
18.	Wyszyna Rudzka	0	1	1

Źródło: Opracowanie własne

### Analiza ilościowa problemów w sferze przestrzenno-funkcjonalnej

Analizując sferę przestrzenno-funkcjonalną wzięto pod uwagę negatywne zjawiska dotyczące niewystarczającego wyposażenia w infrastrukturę techniczną i społeczną lub jej złego stanu technicznego, braku dostępu do podstawowych usług lub ich niskiej jakości, niedostosowania rozwiązań urbanistycznych do zmieniających się funkcji obszaru, niskiego poziomu obsługi komunikacyjnej, niedoboru lub niskiej jakości terenów publicznych.

### Infrastruktura drogowa

Przez teren Gminy przebiegają dwie drogi krajowe nr 42 i 74 o łącznej długości 18,4 km. Brak jest natomiast dróg o statusie wojewódzkim, występują za to drogi powiatowe o długości 42,184 km oraz drogi gminne 39,606 km. Poniższa tabela prezentuje nazwy dróg, ich numery i długość na terenie Gminy Ruda Maleniecka

Tabela 37. Drogi gminne, powiatowe i krajowe na terenie Gminy Ruda Maleniecka

Lp.	Aktualny numer drogi	Nazwa drogi	Długość na terenie Gminy Ruda Maleniecka
<b>Drogi gminne</b>			
1.	003156T	Cis - Lipa	3,290
2.	003157T	Wyszyna Rudzka - Młotkowice	3,115
3.	003158T	Lipa – Wyszyna Machorowska - Tama	7,466
4.	003159T	Lipa – Greszczyn - Zbójno	2,235
5.	003160T	Dęba – Dęba Kolonia	3,290
6.	003161T	Zbójno - Kołoniec	2,090
7.	003162T	Kolonia Młotkowice - Młotkowice	1,825



Program Rewitalizacji Gminy Ruda Maleniecka na lata 2016-2023

8.	003163T	Ruda Maleniecka - Cieklińsko	1,725
9.	003164T	Lipa Gajówka – Gajówka Łazy – Gajówka Kadłubek	5,665
10.	003165T	Wyszyna Machorowska do drogi Wyszyna Fałkowska - Kołonec	1,460
11.	003166T	Szkucin - Hucisko	2,255
12.	003167T	Machory - Tama	0,315
13.	003168T	Młotkowice – przez wieś	1,925
14.	003169T	Młotkowice -Jaźwiny	2,950
Razem			39,606

Drogi powiatowe			
L.p.	Aktualny numer drogi	Nazwa drogi	Długość na terenie Gminy Ruda Maleniecka
1.	14626	Ruda Maleniecka - Jacentów	1,525
2.	0390T	Wyszyna Fałkowska - Maleniec	6,578
3.	0391T	Wyszyna Rudzka – gr. ZD – (Grębenice)	5,722
4.	0392T	Lipa - Szkucin – gr. ZD	2,901
5.	0393T	Ruda Maleniecka – Lipa -Jakimowice	9,959
6.	0412T	Radoszyce – do drogi 15604	0,600
7.	0413T	Młotkowice – Cis – Zychy - Podlesie	3,500
8.	0415T	Młotkowice - Cieklińsko	3,186
9.	0417T	Wincentów – Dęba - Koliszowy	6,473
10.	0418T	Koliszowy – Bedlno – Radomek	1,740
Razem			42,184
Drogi krajowe			
1.	42	Namysłów - Rudnik	10,500
2.	74	Sulejów - Zosin	7,900
Razem			18,400

Źródło: dane Urzędu Gminy Ruda Maleniecka

Sieć drogowa jest dość dobrze rozwinięta. Problemem dla dróg na terenie gminy jest fakt, iż jeździ po nich ciężki transport z drewnem, który swym ciężarem przyspiesza niszczenie nawierzchni. Część dróg na terenie gminy wymaga natychmiastowej modernizacji.

**Wskaźnik 1 Liczba sołectw, w których brak jest lub jest tylko częściowo wykonana kanalizacja lub przydomowe oczyszczalnie ścieków**

Metodologia: wzięto pod uwagę czy problem dot. gospodarki ściekowej został rozwiązany. Nie analizuje się gospodarki wodnej, gdyż Gmina w 100 % zwodociągowana.

Tabela 38. Wskaźniki zwodociągowania Gminy Ruda Maleniecka

Wskaźniki zwodociągowania w Gminie			
L.p.	Wyszczególnienie	Jednostka miary	Stan na dzień
			31.12.2015 r.
1.	Wskaźnik zwodociągowania gminy	%	100%
2.	Długość sieci wodociągowej rozdzielczej	km	75,58



Program Rewitalizacji Gminy Ruda Maleniecka na lata 2016-2023

3.	Podłączenia wodociągowe prowadzące do budynków mieszkalnych	szt.	1 318
4.	Zużycie wody z wodociągów w gospodarstwach domowych	m <sup>3</sup> /miesz./rok	109 179 (34,47m <sup>3</sup> )

Źródło: Urząd Gminy w Rudzie Malenieckiej

Tabela 39. Wskaźniki skanalizowania Gminy Ruda Maleniecka

Kanalizacja sanitarna na terenie Gminy			
L.p.	Wyszczególnienie	Jednostka miary	Długość na terenie Gminy
1.	Wskaźnik skanalizowania gminy	%	18,50%
2.	Długość sieci kanalizacji sanitarnej	km	10,5
3.	Podłączenia kanalizacyjne prowadzące do budynków mieszkalnych	szt.	122
4.	Ilość zbiorników bezodpływowych na ścieki	szt.	376
5.	Ścieki odprowadzane do kanalizacji	m <sup>3</sup> /miesz./rok	13 237 (23,8 m <sup>3</sup> )

Źródło: Urząd Gminy Ruda Maleniecka

Poza Rudą Maleniecką żadne sołectwo nie jest skanalizowane.

Tabela 40. Analiza sołectw pod kątem posiadanej infrastruktury wodociągowej, kanalizacyjnej

Sołectwo	WODOCIĄG [TAK/NIE]	KANALIZACJA [TAK/NIE]	GAZ [TAK/NIE]
Cieklińsko	TAK	NIE	NIE
Cis	TAK	NIE	NIE
Dęba	TAK	NIE	NIE
Dęba - Kolonia	TAK	NIE	NIE
Hucisko	TAK	NIE	NIE
Koliszowy	TAK	NIE	NIE
Kołoniec	TAK	NIE	NIE
Lipa	TAK	NIE	NIE
Machory	TAK	NIE	NIE
Maleniec	TAK	NIE	NIE
Młotkowice	TAK	NIE	NIE
Ruda Maleniecka	TAK	TAK	NIE
Strzęboszów	TAK	NIE	NIE
Szkucin	TAK	NIE	NIE
Tama	TAK	NIE	NIE
Wyszyna Fałkowska	TAK	NIE	NIE
Wyszyna Machorowska	TAK	NIE	NIE
Wyszyna Rudzka	TAK	NIE	NIE

Źródło: opracowanie własne na podstawie danych Urzędu Gminy w Rudzie Malenieckiej



Program Rewitalizacji Gminy Ruda Maleniecka na lata 2016-2023

**Wskaźnik 2 Liczba sołectw na terenie, których znajdują się zabytki wpisane do Rejestru Zabytków Nieruchomych Województwa Świętokrzyskiego**

Na terenie Gminy Ruda Maleniecka znajdują się zabytki widniejące w rejestrze zabytków województwa świętokrzyskiego są to:

Tabela 41. Wykaz zabytków na terenie Gminy Ruda Maleniecka

Miejscowość	Zabytek	Numer w rejestrze
Lipa	kościół par. pw. św. Wawrzyńca	A.494
Maleniec	zespół zakładu przemysłowego, w tym: zakład, układ wodny	A.495/1-2
Ruda Maleniecka	zespół podworski, w tym: kaplica, park, dwór	A.496/1-3
	cmentarz wojenny	A.497

Źródło: Rejestr zabytków nieruchomych województwa świętokrzyskiego

Zdjęcie 8 Zabytkowy Zespół Walcowni i Gwoździarni w Maleńcu



Fot. GRACZKOWSKI DOTACJE Sp. z o.o.

Tabela 42. Podsumowanie analizy ilościowej problemów w sferze funkcjonalno-przestrzennej

Podsumowanie analizy ilościowej problemów w sferze funkcjonalno-przestrzennej				
L.p.	Sołectwo	1 Liczba sołectw, w których jest brak lub jest tylko częściowo wykonana kanalizacja lub przydomowe oczyszczalnie ścieków	2 Liczba sołectw na terenie, których znajdują się zabytki wpisane do Rejestru Zabytków Nieruchomych Województwa Świętokrzyskiego	Razem
1.	Cieklińsko	1		1
2.	Cis	1		1
3.	Dęba	1		1
4.	Dęba Kolonia	1		1
5.	Hucisko	1		1
6.	Koliszowy	1		1
7.	Kołońiec	1		1



*Program Rewitalizacji Gminy Ruda Maleniecka na lata 2016-2023*

8.	Lipa	1	1	2
9.	Machory	1		1
10.	Maleniec	1	1	2
11.	Młotkowice	1		1
12.	Ruda Maleniecka	0	1	1
13.	Strzęboszów	1		1
14.	Szkucin	1		1
15.	Tama	1		1
16.	Wyszyna Fałkowska	1		1
17.	Wyszyna Machorowska	1		1
18.	Wyszyna Rudzka	1		1
		17	3	20

Źródło: opracowanie własne

**Analiza ilościowa problemów w sferze technicznej**

Analizując sferę techniczną wzięto pod uwagę negatywne zjawiska dotyczące degradacji stanu technicznego obiektów budowlanych, w tym o przeznaczeniu mieszkaniowym oraz niefunkcjonowaniu rozwiązań technicznych umożliwiających efektywne korzystanie z obiektów budowlanych, w szczególności w zakresie energooszczędności i ochrony środowiska.

**Wskaźnik 1: Liczba sołectw, w których istnieje potrzeba modernizacji infrastruktury szkolnej**

Na terenie gminy funkcjonuje Zespół Publicznych Placówek Oświatowych w Rudzie Malenieckiej na który składają się:

Tabela 43. Liczba uczniów w poszczególnych szkołach na terenie Gminy Ruda Maleniecka

Lp.	Szkoła	Liczba uczniów w roku szkolnym 2015/2016
1.	Publiczna Szkoła Podstawowa w Rudzie Malenieckiej – szkoła filialna w Lipie	48
2.	Publiczne Gimnazjum im. Franciszka Staffa w Rudzie Malenieckiej	89
3.	Publiczna Szkoła Podstawowa im. Stefana Żeromskiego w Rudzie Malenieckiej	120
4.	Publiczne Przedszkole w Rudzie Malenieckiej	52
	<b>Razem liczba dzieci</b>	<b>309</b>

Źródło: Urząd Gminy w Rudzie Malenieckiej, październik 2016 r.



*Program Rewitalizacji Gminy Ruda Maleniecka na lata 2016-2023*

Zdjęcie 9 Publiczna Szkoła Podstawowa w Rudzie Malenieckiej – Szkoła Filialna w Lipie



Fot. GRACZKOWSKI DOTACJE Sp. z o.o. (stan październik 2016)

Zdjęcie 10 Publiczne Gimnazjum w Rudzie Malenieckiej



Fot. GRACZKOWSKI DOTACJE Sp. z o.o.

Każdy z budynków edukacyjnych wymaga modernizacji. Poniższa tabela prezentuje potrzeby obiektów użyteczności publicznej na terenie Gminy Ruda Maleniecka.

Tabela 44. Potrzeby obiektów użyteczności publicznej na terenie Gminy Ruda Maleniecka

L.p.	Budynek	Krótki opis prac modernizacyjnych
------	---------	-----------------------------------



*Program Rewitalizacji Gminy Ruda Maleniecka na lata 2016-2023*

1.	Zespół Publicznych Placówek Oświatowych w Rudzie Malenieckiej: Szkoła Podstawowa, Gimnazjum	Termomodernizacja, Instalacja CO i CW w budynku szkoły podstawowej+ przebudowa sanitariatów
2.	Filia Szkoły Podstawowej w Lipie	Termomodernizacja budynku + instalacja CO i wod-kan.
3.	Przedszkole Samorządowe w Rudzie Malenieckiej	Termomodernizacja
4.	Świetlica + strażnica OSP Kołonec	Ocieplenie budynku
5.	Świetlica + strażnica OSP Koliszowy	Termomodernizacja budynku + wymiana pokrycia dachowego
6.	Świetlica + strażnica OSP Wyszyna Fałkowska	Termomodernizacja budynku + instalacja CO i wod -kan.
7.	Strażnica OSP Lipa	Częściowa modernizowana
8.	Strażnica OSP Młotkowice	Termomodernizacja budynku
9.	Punkt Informacji Turystycznej + strażnica OSP Ruda Maleniecka	Był modernizowany w 2014 roku
10.	Wiejski dom ludowy + strażnica OSP Dęba	Nowy obiekt
11.	Wiejski dom ludowy Cieklińsko	Nowy obiekt
12.	Wiejski dom ludowy Szkucin	Termomodernizacja budynku + instalacja CO i CW i kanalizacyjna
13.	Gminna Biblioteka Publiczna w Rudzie Malenieckiej	Przebudowa, rozbudowa i nadbudowa obiektu publicznej infrastruktury kulturalnej
14.	Urząd Gminy w Rudzie Malenieckiej	Termomodernizacja + budowa dachu
15.	Boisko w miejscowości Ruda Maleniecka	Budowa wielofunkcyjnego boiska

Źródło: Urząd Gminy Ruda Maleniecka, marzec 2016

Zdjęcie 11 Publiczna Szkoła Podstawowa w Rudzie Malenieckiej (wrzesień 2016)



Fot. Urząd Gminy w Rudzie Malenieckiej



Zdjęcie 12 Publiczne Przedszkole w Rudzie Malenieckiej (wrzesień 2016)



Fot. Urząd Gminy w Rudzie Malenieckiej

**Wskaźnik 2: Liczba sołectw, w których istnieje potrzeba adaptacji/doposażenia infrastruktury zdrowotnej**

Metodologia: Wzięto pod uwagę sołectwo Ruda Maleniecka, ponieważ tylko w nim znajduje się budynek, w którym świadczone są usługi zdrowotne.

Tabela 45 Liczba osób zapisanych do ośrodka zdrowia w Rudzie Malenieckiej

Liczba osób zapisanych do ośrodka zdrowia				
Grupy wiekowe	31.12.2015		31.12.2014	
	mężczyźni	kobiety	mężczyźni	kobiety
0 - 6	125	102	114	93
15-lip	122	124	115	137
16 - 19	59	83	60	58
20- 65	1033	887	970	845
Powyżej 65	259	349	235	370
<b>Razem</b>	<b>1598</b>	<b>1545</b>	<b>1494</b>	<b>1503</b>

Źródło: Urząd Gminy w Rudzie Malenieckiej, kwiecień 2016

Ośrodek Zdrowia w Rudzie Malenieckiej dysponuje następującym personelem medycznym:

- 2 lekarzy chorób wewnętrznych,
- 1 lekarz pediatra,
- 1 lekarz stomatolog,
- 4 pielęgniarki,
- 1 asystentka stomatologiczna.



### *Program Rewitalizacji Gminy Ruda Maleniecka na lata 2016-2023*

Ośrodek zdrowia posiada gabinety i pracownie wyposażone według wymagań NFZ. Potrzebny sprzęt i urządzenia, których zakup byłby celowy to:

- negatoskop,
- oprogramowanie „do informatyzacji ośrodka”,
- kompresor medyczny,
- turbina do unitu stomatologicznego,
- suwak dziecięcy,
- lupa z podświetleniem na statywie (do oglądania zmian skórnych etc.)

W związku ze starzeniem się społeczeństwa istnieje potrzeba rozwoju rehabilitacji.

#### **Wskaźnik 3 Liczba sołectw, w których jest najmniejszy dostęp do infrastruktury kulturalnej**

Na terenie gminy funkcjonuje Gminna Biblioteka Publiczna w Rudzie Malenieckiej. Poza biblioteką na znajduje się 7 budynków OSP: Dęba, Koliszowy, Kołoniec, Lipa, Młotkowice, Ruda Maleniecka, Wyszyna Fałkowska. W 8 sołectwach znajdują się świetlice. Są to: Cieklińsko, Cis, Dęba Kolonia, Hucisko, Kołoniec, Młotkowice, Ruda Maleniecka, Wyszyna Fałkowska.

Zdjęcie 13 Szkucin – Dom Ludowy. (stan 2012)



Fot. GRACZKOWSKI DOTACJE Sp. z o.o.

Zdjęcie 14 Remiza OSP Koliszowy (stan 2012r.)



Fot. GRACZKOWSKI DOTACJE Sp. z o.o.

Zdjęcie 15 Remiza OSP w Kołońcu (stan 2012r.).



Fot. GRACZKOWSKI DOTACJE Sp. z o.o.

Program Rewitalizacji Gminy Ruda Maleniecka na lata 2016-2023

Zdjęcie 16 Remiza OSP w Wyszyńie Fałkowskiej (stan 2012r.).



Fot. GRACZKOWSKI DOTACJE Sp. z o.o.

Zdjęcie 17. Remiza OSP w Młotkowicach (stan 2012r.).



Fot. GRACZKOWSKI DOTACJE Sp. z o.o.

Tabela 46. Analiza infrastruktury kulturalnej dostępnej w poszczególnych sołectwach gminy Ruda Maleniecka

Sołectwo	BUDYNEK OSP	BUDYNEK ŚWIETLICY	BUDYNEK OSP + ŚWIETLICA STANOWIĄ JEDEN BUDYNEK	BRAK TEGO TYPU OBIEKTÓW
1. Cieklińsko		TAK		
2. Cis		TAK		
3. Dęba			TAK	
4. Dęba - Kolonia				TAK
5. Hucisko		TAK		
6. Koliszowy	TAK			
7. Kołoniec			TAK	
8. Lipa	TAK			
9. Machory				TAK
10. Maleniec				TAK



*Program Rewitalizacji Gminy Ruda Maleniecka na lata 2016-2023*

11. Młotkowice	TAK	TAK		
12. Ruda Maleniecka			TAK	
13. Strzęboszów				TAK
14. Szkucin		TAK		
15. Tama				TAK
16. Wyszyna Fałkowska			TAK	
17. Wyszyna Machorowska				TAK
18. Wyszyna Rudzka				TAK

Źródło: Urząd Gminy w Rudzie Malenieckiej

Brak dostępu do tego typu infrastruktury w sołectwach: Dęba-Kolonia, Machory, Maleniec, Strzęboszów, Tama, Wyszyna Machorowska i Wyszyna Rudzka.

Zdjęcie 17 Gminna Biblioteka Publiczna w Rudzie Malenieckiej – stan obecny.



fot. GRACZKOWSKI DOTACJE Sp. z o.o.

Zdjęcie 18 Sala gimnastyczna/gala sportowa przy Publicznym Gimnazjum w Rudzie Malenieckiej (wrzesień 2016)



Fot. Urząd Gminy w Rudzie Malenieckiej



**Wskaźnik 4: Liczba sołectw, w których dostęp do infrastruktury sportowej jest najmniejszy**

Analizując dostęp do infrastruktury sportowej w poniższej tabeli zostały wymienione te sołectwa w których istnieją obiekty sportowe.

Tabela 47. Analiza infrastruktury sportowej dostępnej w poszczególnych sołectwach

L.p.	Lokalizacja boisk/siłowni wewnętrznych
1.	Dęba (boisko + siłownia zewnętrzna)
2.	Koliszowy (boisko)
3.	Kołonec (boisko)
4.	Lipa (boisko)
5.	Młotkowice (boisko)
6.	Ruda Maleniecka (boisko)

Źródło: analiza własna na podstawie danych Urzędu Gminy w Rudzie Malenieckiej

Brak jest infrastruktury sportowej w sołectwach: Cieklińsko, Cis, Dęba-Kolonia, Hucisko, Machory, Maleniec, Strzęboszów, Szkucin, Tama, Wyszyna Fałkowska, Wyszyna Machorowska, Wyszyna Rudzka.

Zdjęcie 19 Boisko szkolne w Rudzie Malenieckiej



Fot. GRACZKOWSKI DOTACJE Sp. z o. o.

Program Rewitalizacji Gminy Ruda Maleniecka na lata 2016-2023

Zdjęcie 21 Boisko szkolne w Lipie



Fot. GRACZKOWSKI DOTACJE Sp. z o. o.

Tabela 48. Podsumowanie analizy ilościowej problemów w sferze technicznej

L.p.	Sołectwo	1 Liczba sołectw, w których istnieje potrzeba modernizacji infrastruktury szkolnej	2 Liczba sołectw, w których istnieje potrzeba budowy lub adaptacji/doposażenie infrastruktury zdrowotnej	3 Liczba sołectw, w których jest najmniejszy dostęp do infrastruktury kulturalnej	4 Liczba sołectw, w których dostęp do infrastruktury sportowej jest najmniejszy	Razem
1.	Cieklińsko				1	1
2.	Cis				1	1
3.	Dęba					0
4.	Dęba Kolonia			1	1	2
5.	Hucisko				1	1
6.	Koliszowy					0
7.	Kołonec					0
8.	Lipa	1				1
9.	Machory			1	1	2
10.	Maleniec			1	1	2
11.	Młotkowice					0
12.	Ruda Maleniecka	1	1			2
13.	Strzęboszów			1	1	2
14.	Szkucin				1	1
15.	Tama			1	1	2
16.	Wyszyna Fałkowska				1	1
17.	Wyszyna Machorowska			1	1	2
18.	Wyszyna Rudzka			1	1	2
		2	1	7	12	22

Źródło: opracowanie własne



### 3 Pogłębiona diagnoza

Analizując różne wskaźniki w podziale na sołectwa wytypowano 3, które powinny zostać objęte działaniami rewitalizacyjnymi tj. Lipa (11 pkt.), Maleniec (10 pkt.), Ruda Maleniecka (9 pkt.).

Tabela 49. Podsumowanie problemów w sferze społecznej, gospodarczej, przestrzenno-funkcjonalnej, technicznej oraz środowiskowej

Liczba wskaźników		15	2	2	4	4	27
Lp.	Sołectwo	Społeczne	Gospodarcze	Przestrzenno-funkcjonalne	Techniczne	Środowiskowe	Razem
1.	Cieklińsko	3	1	1	1	1	7
2.	Cis	1	2	1	1	1	6
3.	Dęba	3	1	1	0	2	7
4.	Dęba Kolonia	2	2	1	2	1	8
5.	Hucisko	2	2	1	1	1	7
6.	Koliszowy	3	0	1	0	2	6
7.	Kołoniec	2	2	1	0	2	7
8.	Lipa	4	1	2	1	3	11
9.	Machory	2	1	1	2	1	7
10.	Maleniec	3	1	2	2	2	10
11.	Młotkowice	2	1	1	0	3	7
12.	Ruda Maleniecka	3	0	1	2	3	9
13.	Strzęboszów	1	2	1	2	1	7
14.	Szkucin	1	2	1	1	3	8
15.	Tama	1	2	1	2	2	8
16.	Wyszyna Fałkowska	0	2	1	1	1	5
17.	Wyszyna Machorowska	2	2	1	2	1	8
18.	Wyszyna Rudzka	1	1	1	2	1	6
		36	25	20	22	31	134

Źródło: opracowanie własne

Działaniami rewitalizacyjnymi zostanie objętych 100% mieszkańców sołectw Lipa i Maleniec oraz 95% mieszkańców Rudy Malenieckiej. Łącznie działaniami rewitalizacyjnymi objętych zostanie 29,72% mieszkańców gminy.

Tabela 50. Delimitacja obszarów rewitalizacji ze względu na ograniczenie liczby mieszkańców

Lp.	Sołectwo	Liczba mieszkańców na 31.12.2015r.	% do ogółu	Do rewitalizacji
1.	Cieklińsko	116	3,66%	
2.	Cis	86	2,71%	
3.	Dęba	262	8,27%	
4.	Dęba Kolonia	100	3,16%	
5.	Hucisko	105	3,32%	
6.	Koliszowy	306	9,67%	
7.	Kołoniec	180	5,69%	
8.	Lipa	337	10,64%	337
9.	Machory	75	2,37%	
10.	Maleniec	74	2,34%	74
11.	Młotkowice	365	11,53%	
12.	Ruda Maleniecka	557	17,59%	530
13.	Strzęboszów	56	1,77%	
14.	Szkucin	180	5,69%	
15.	Tama	15	0,47%	
16.	Wyszyna Fałkowska	157	4,96%	
17.	Wyszyna Machorowska	69	2,18%	
18.	Wyszyna Rudzka	126	3,98%	
	Razem	3166	100,0%	941
				29,72%

Źródło: opracowanie własne



*Program Rewitalizacji Gminy Ruda Maleniecka na lata 2016-2023*

Rewitalizacja będzie prowadzona na obszarze 20,74 km<sup>2</sup> (tj. 18,85% powierzchni gminy).

Tabela 51. Delimitacja obszarów rewitalizacji ze względu na ograniczenie powierzchni

Lp.	Sołectwo	Powierzchnia w km2	Powierzchnia do rewitalizacji
1.	Cieklińsko	3,21	
2.	Cis	1,99	
3.	Dęba	5,12	
4.	Dęba Kolonia	3,76	
5.	Hucisko	8,27	
6.	Koliszowy	11,52	
7.	Kołoniec	6,05	
8.	Lipa	7,36	7,36
9.	Machory	3,19	
10.	Maleniec	2,46	2,46
11.	Młotkowice	17,99	
12.	Ruda Maleniecka	10,92	10,92
13.	Strzęboszów	3,45	
14.	Szkucin	11,31	
15.	Tama	2,07	
16.	Wyszyna Fałkowska	3,76	
17.	Wyszyna Machorowska	5,29	
18.	Wyszyna Rudzka	2,33	
Ogółem		110,05	20,74
			18,85%

Źródło: opracowanie własne

Uzasadnienie wyznaczenia sołectwa **Ruda Maleniecka** jako obszaru zdegradowanego Sołectwo na 31.12.2015r. liczyło 557 mieszkańców co stanowiło 17,6% ogółu.

**Zidentyfikowane problemy w obszarze społecznym:**

- największa w gminie liczba rodzin i osób korzystających z pomocy GOPS w 2014: 52 rodziny – 106 osób, w 2015: 37 rodzin, 96 osób, co stanowiło 17,2% ogółu mieszkańców sołectwa,
- 14 dzieci i młodzieży było dożywianych w 2014r., 11 w 2015 (2 miejsce w gminie po Lipie),
- największa liczba osób w gminie skorzystała z zasiłków:
  - ✓ stały – w 2014: 5, w 2015: 5,
  - ✓ okresowy – w 2014: 25, 2015: 20,
  - ✓ celowy – w 2014: 22, 2015: 15.
- najwięcej osób w gminie korzysta z pomocy GOPS z tytułu:
  - ✓ bezrobocia (32 w 2014r. i 20 w 2015r.),
  - ✓ ubóstwa (37 w 2014r.; 28 w 2015r.),
  - ✓ niepełnosprawności (5 w 2014r. i 7 w 2015r.),
  - ✓ długotrwałej lub ciężkiej choroby (7 w 2014r. i 10 w 2015r.),
  - ✓ bezradności w sprawach opiekuńczo-wychowawczych (3 w 2014r. i 5 w 2015r.),
  - ✓ alkoholizmu (po 5 osób korzystało z zasiłku z tego powodu w latach 2014/2015).
- największa liczba spośród wszystkich sołectw przestępstw i wykroczeń (36 w ciągu ostatnich 3 lat),





**Zidentyfikowane problemy w obszarze gospodarczym:**

- Jedynie 20 firm było na koniec 2015r. zarejestrowanych na terenie sołectwa tj. 3,5 % mieszkańców prowadzi własny biznes.

**Zidentyfikowane problemy w sferze funkcjonalno-przestrzennej:**

- Istnieje konieczność ochrony (konserwacji) 2 zabytków wpisanych do rejestru zabytków nieruchomych województwa świętokrzyskiego tj. zespołu podworskiego, w tym: kaplicy, parku, dworu oraz cmentarza wojennego.

**Zidentyfikowane problemy w sferze technicznej:**

- Istnieje potrzeba modernizacji:
  - ✓ dróg na terenie sołectwa,
  - ✓ budynku Zespołu Placówek Oświatowych,
  - ✓ budynku Gminnej Biblioteki Publicznej w Rudzie Malenieckiej,
  - ✓ infrastruktury sportowej.

**Sołectwo Lipa**

Uzasadnienie wyznaczenia sołectwa jako obszaru zdegradowanego

Sołectwo na 31.12.2015r. liczyło 337 mieszkańców co stanowiło 10,6% ogółu (3 miejsce w gminie).

**Zidentyfikowane problemy w obszarze społecznym:**

- zwiększa się liczba rodzin korzystających z pomocy GOPS (o 2 w ciągu ostatnich 2 lat); w 2014: 14 rodzin – 51 osób, w 2015: 16 rodzin, 63 osoby, co stanowiło 18,5% ogółu mieszkańców sołectwa,
- najwięcej dzieci i młodzieży w gminie jest dożywianych (po 13 w 2014 i 2015),
- największa liczba osób w gminie skorzystała z zasiłków:
  - ✓ okresowy – w 2014: 7, 2015: 6,
  - ✓ celowy – w 2014: 5, 2015: 7.
- następująca liczba osób korzysta z pomocy GOPS z tytułu:
  - ✓ bezrobocia (12 w 2014r. i 12 w 2015r.) – 3 miejsce w gminie (po Rudzie Malenieckiej i Młotkowicach),
  - ✓ ubóstwa (13 osób w 2014r. i 15 osób w 2015r.) – 3 miejsce w gminie (j.w.),
  - ✓ długotrwałej lub ciężkiej choroby (1 w 2014r. i 2 w 2015r.),
  - ✓ bezradności w sprawach opiekuńczo-wychowawczych (po 2 osoby w 2014r. i 2015r.),
  - ✓ alkoholizmu (po 1 osobie skorzystało z zasiłku z tego powodu w latach 2014/2015).
- 8 przestępstw i wykroczeń popełnionych w latach 2013-2015,
- sołectwo Lipa dotyka prawdziwa zapaść demograficzna – w latach 2007-2015 aż o 59 spadła liczba mieszkańców (ponad 15%!),
- 87 mieszkańców jest w wieku 61+ (tj. blisko 26%),
- liczba mieszkańców sołectwa Lipa zarejestrowanych jako bezrobotne w Powiatowym Urzędzie Pracy:
  - ✓ 2015r.: 27 osób, w tym 12 kobiet,
  - ✓ 2014r.: 21 osób, w tym 12 kobiet,
  - ✓ 2013r.: 30 osób, w tym 16 kobiet.

**Potencjał społeczny:**

- 99 osób w wieku do 25 r. ż. (blisko 30% ogółu mieszkańców),
- na terenie sołectwa zarejestrowanych są 2 stowarzyszenia:
  - ✓ Stowarzyszenie „Lipianki”,
  - ✓ Ochotnicza Straż Pożarna w Lipie.

**Zidentyfikowane problemy w obszarze środowiskowym:**







Fot. GRACZKOWSKI DOTACJE Sp. z o.o.

#### Zidentyfikowane problemy w sferze technicznej:

- Istnieje potrzeba modernizacji:
  - ✓ dróg na terenie sołectwa,
  - ✓ budynku szkoły filialnej w Lipie,
  - ✓ infrastruktury sportowej.

#### Sołectwo Maleniec

Uzasadnienie wyznaczenia sołectwa jako obszaru zdegradowanego

Sołectwo na 31.12.2015r. liczyło 74 mieszkańców co stanowiło 2,3% ogółu (14 miejsc w gminie).

#### Zidentyfikowane problemy w obszarze społecznym:

- największa w gminie liczba rodzin i osób korzystających z pomocy GOPS w 2014: 8 rodzin – 13 osób, w 2015: 8 rodzin, 12 osób, co stanowiło 16,2% ogółu mieszkańców sołectwa,
- następująca liczba osób w gminie skorzystała z zasiłków:
  - ✓ stały – w 2014: 4, w 2015: 5,
  - ✓ okresowy – w 2014: 2, 2015: 4,
  - ✓ celowy – w 2014: 4, 2015: 5.łącznie liczba korzystających jest powyżej średniej w gminie.
- następująca liczba osób korzysta z pomocy GOPS z tytułu:
  - ✓ bezrobocia (4 w 2014r. i 4 w 2015r.),
  - ✓ ubóstwa (8 w 2014r. i 8 w 2015r.),
  - ✓ niepełnosprawności (4 osoby w 2014r. i 5 osób w 2015r.) – 3 miejsce w gminie,
  - ✓ alkoholizmu (1 w 2014r. i 3 w 2015r.) – 3 miejsce w gminie.
- 1 przestępstwo/wykroczenie popełnione w 2015r.
- sołectwo Maleniec dotyka prawdziwa zapaść demograficzna – w latach 2007-2015 aż o 21 osób spadła liczba mieszkańców (ponad 22% mieszkańców z 2007r.),
- w Maleńcu jest jedynie 6 osób do 25r. ż. (tj. niecałe 8%!), zaś blisko 40% mieszkańców ma 61+ (28 osób)

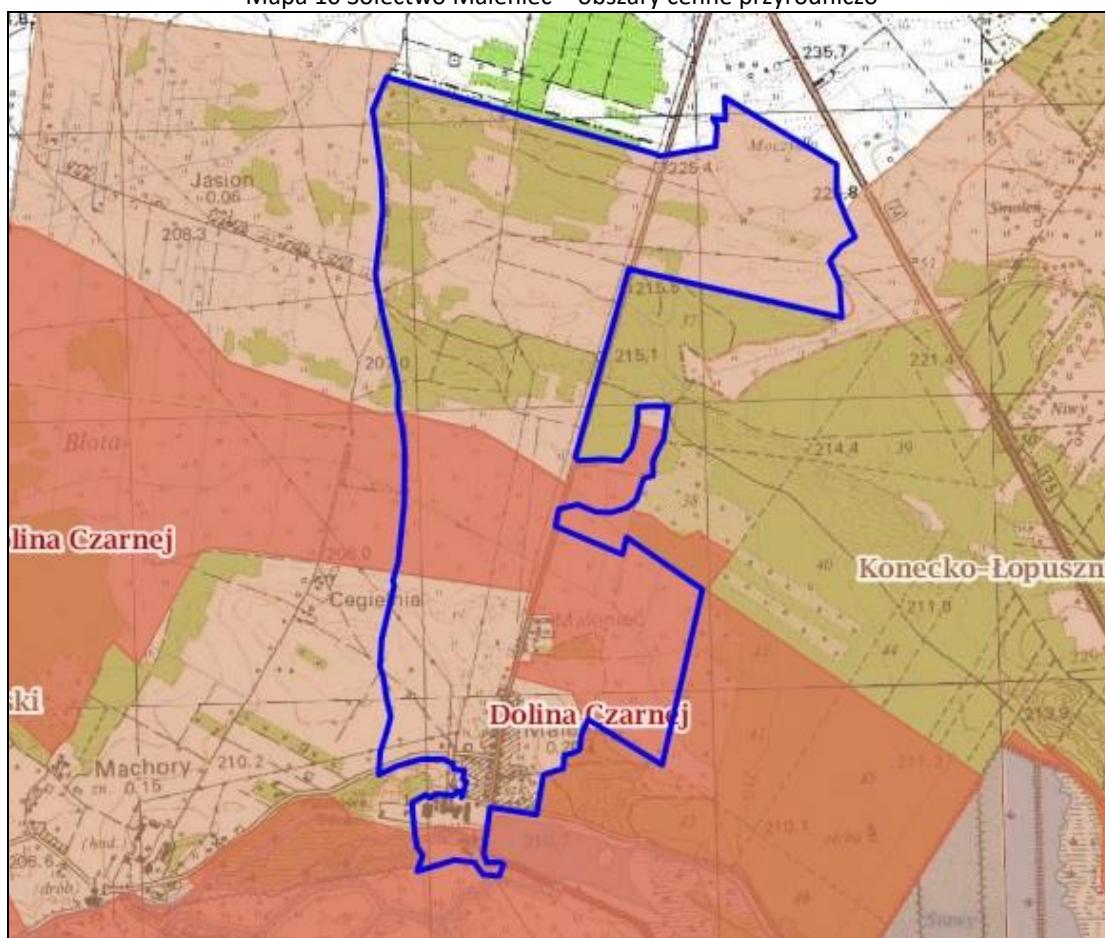
### Program Rewitalizacji Gminy Ruda Maleniecka na lata 2016-2023

- liczba mieszkańców sołectwa Maleniec zarejestrowanych jako bezrobotne w Powiatowym Urzędzie Pracy:
  - ✓ 2015r.: 13 osób, w tym 4 kobiety,
  - ✓ 2014r.: 10 osób, w tym 3 kobiety,
  - ✓ 2013r.: 8 osób, w tym 3 kobiety.Powyższe dane pokazują, że niestety tendencja jest bardzo negatywna, w 2015r. aż 17,5 % ogółu mieszkańców było zarejestrowanych jako bezrobotne.
- Brak jest na terenie sołectwa zarejestrowanych stowarzyszeń.

#### Potencjał społeczny:

- To na terenie Zabytkowego Zakładu Techniki „Maleniec” odbywają się co roku w lipcu „Kuchnie Koneckie” – sztandarowa impreza w skali powiatu oraz co 2 lata impreza plenerowa „Konecka Ryba”.

Mapa 10 Sołectwo Maleniec – obszary cenne przyrodniczo



Źródło: opracowanie własne na podstawie geoportal.pl

#### Zidentyfikowane problemy w obszarze środowiskowym:

- Do utylizacji pozostaje jeszcze 106 128 kg azbestu na budynkach prywatnych i publicznych.

#### Zidentyfikowane problemy w obszarze gospodarczym:

- Jedynie 2 firmy były na koniec 2015r. zarejestrowane na terenie sołectwa tj. 2,7 % mieszkańców prowadzi własny biznes.

#### Zidentyfikowane problemy w sferze funkcjonalno-przestrzennej:

- Brak kanalizacji na terenie sołectwa.



### *Program Rewitalizacji Gminy Ruda Maleniecka na lata 2016-2023*

- Istnieje konieczność ochrony (konserwacji) zabytku wpisanego do rejestru zabytków nieruchomych województwa świętokrzyskiego tj. zespołu zakładu przemysłowego, w tym: zakład, układ wodny.

#### **Zidentyfikowane problemy w sferze technicznej:**

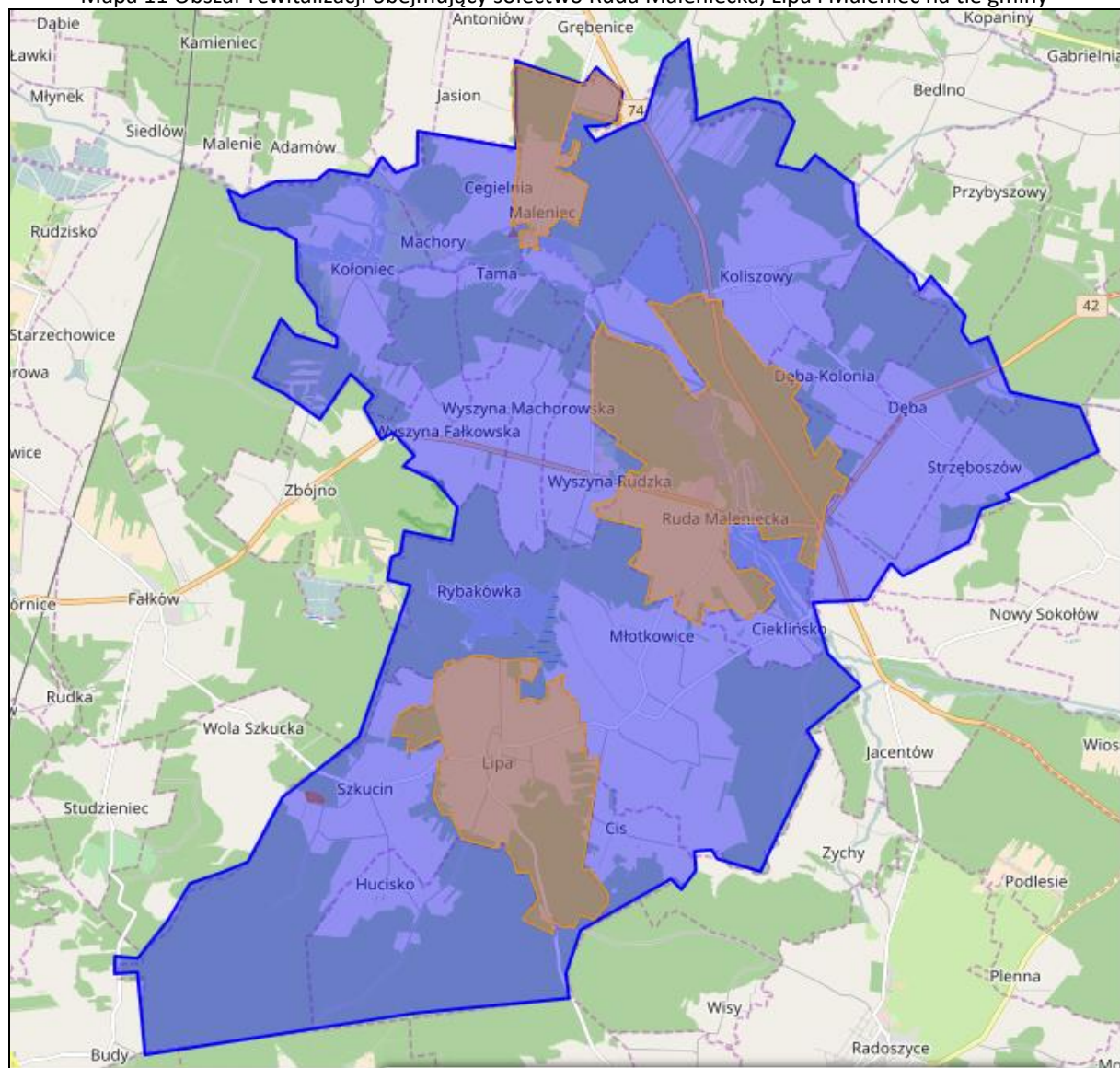
- Istnieje potrzeba:
  - ✓ modernizacji dróg na terenie sołectwa,
  - ✓ zachowania dziedzictwa kulturowego Zabytkowego Zakładu Techniki w Maleńcu.



#### 4 Zasięg przestrzenny obszaru/obszarów rewitalizacyjnych

Rewitalizacja będzie realizowana na 3 obszarach: sołectwo Ruda Maleniecka, sołectwo Lipa, sołectwo Maleniec.

Mapa 11 Obszar rewitalizacji obejmujący sołectwo Ruda Maleniecka, Lipa i Maleniec na tle gminy



Źródło: opracowanie własne na podstawie [www.geoserwis.pl](http://www.geoserwis.pl)

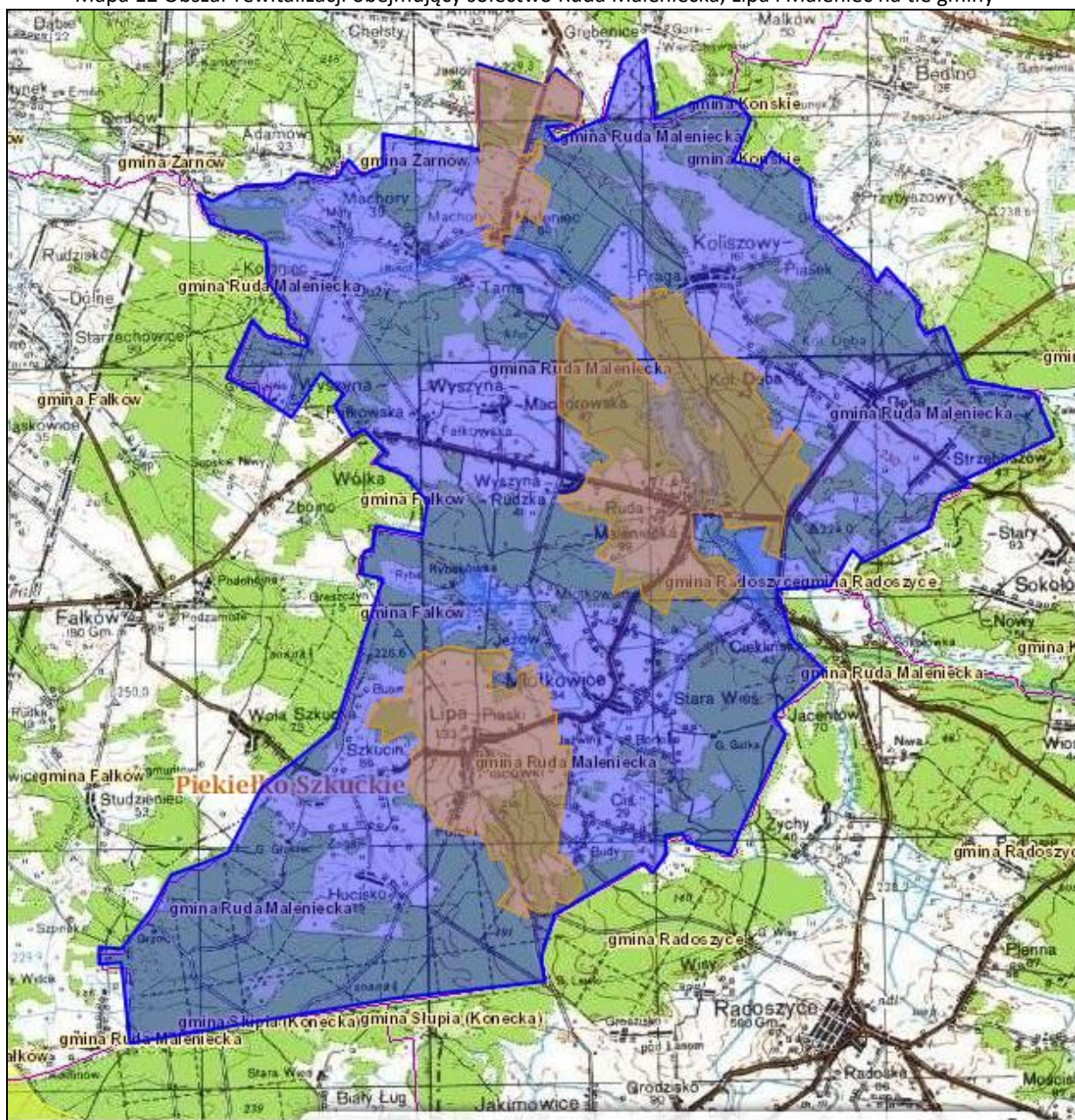
 granice Gminy Ruda Maleniecka

 obszar rewitalizacji Ruda Maleniecka, Lipa, Maleniec



## Program Rewitalizacji Gminy Ruda Maleniecka na lata 2016-2023

Mapa 12 Obszar rewitalizacji obejmujący sołectwo Ruda Maleniecka, Lipa i Maleniec na tle gminy



Źródło: opracowanie własne na podstawie [www.geoserwis.pl](http://www.geoserwis.pl)

 granice Gminy Ruda Maleniecka



obszar rewitalizacji Ruda Maleniecka, Lipa, Maleniec



## **5 Wizja obszaru po przeprowadzeniu rewitalizacji (planowany efekt rewitalizacji)**

Wizja obszaru po przeprowadzeniu rewitalizacji na obszarze 1:

Sołectwo Ruda Maleniecka stanowi dobrze rozwinięte centrum gminy z:

- nowo przebudowaną biblioteką, która rozszerza swą działalność związaną z kulturą i organizacjami pozarządowymi,
- nowoczesną szkołą z bazą edukacyjno-sportową,
- zagospodarowanym centrum gminy za remizą OSP na boisko wielofunkcyjne,
- energooszczędnymi i pasywnymi budynkami użyteczności publicznej,
- aktywnymi mieszkańcami i organizacjami pozarządowymi.

Rozwój sołectwa koncentruje się na gospodarce rybackiej związanej z tradycjami (karp królewski) – mieszkańcy tworzą gospodarstwa agroturystyczne i przedsiębiorstwa oraz inwestują w zieloną energię (OZE, EWE).

Zdjęcie 21 Stawy hodowlane na terenie gminy Ruda Maleniecka



[http://konskie.travel/data/mp/\\_itszczegolygaleria\\_large/775/010.jpg](http://konskie.travel/data/mp/_itszczegolygaleria_large/775/010.jpg)

### *Program Rewitalizacji Gminy Ruda Maleniecka na lata 2016-2023*

Wizja dla obszaru nr 2 – sołectwo Lipa

W okresie wdrażania Programu sołectwo Lipa staje się najbardziej aktywnym społecznie miejscem w gminie. Służy temu m.in. działalność świetlicowa, modernizacja infrastruktury sportowej oraz poprawa stanu dróg. Mieszkańcy zaczynają zarabiać na ekoturystyce wykorzystując swój potencjał m.in. piękny obiekt dziedzictwa kulturowego jakim jest Kościół p.w. Św. Wawrzyńca i Katarzyny. W 2023r. sołectwo jest przykładem ładnie zagospodarowanego sołectwa, z aktywnymi mieszkańcami, którzy zarabiają na turystyce (ukierunkowanej na kontakt z naturą).

Zdjęcie 22 Kościół p.w. Św. Wawrzyńca i Katarzyny w Lipie



Źródło: [jakiecudne.pl](http://jakiecudne.pl)



### *Program Rewitalizacji Gminy Ruda Maleniecka na lata 2016-2023*

Wizja dla obszaru nr 3 – sołectwo Maleniec

Maleniec jest znany w Polsce nie tylko z dobrze zachowanego Zakładu Hutniczego oraz imprez kulturalnych o zasięgu ponadregionalnym (Kuźnice Koneckie), ale także z wyjątkowo gościnnych mieszkańców, którzy zarabiają na turystyce związanej z aktywnym wypoczynkiem (m.in. nad zbiornikiem wodnym położonym w Maleńcu/Koliszowach) oraz zdrowej żywności związanej z hodowlą ryb.

Zdjęcie 23 Zabytkowy Zakład Hutniczy w Maleńcu



Źródło: [konskie.travel.pl](http://konskie.travel.pl)



**6 Cele rewitalizacji oraz odpowiadające zidentyfikowanym potrzebom rewitalizacyjnym kierunki działań mających na celu eliminację lub ograniczenie negatywnych zjawisk**

Program Rewitalizacji zakłada wdrażanie wizji poprzez 8 celów szczegółowych:

Cel szczegółowy 1: Wyrównywanie szans edukacyjnych na obszarach rewitalizacji

Cel szczegółowy 2: Zwiększenie aktywności mieszkańców i organizacji społecznych na obszarach rewitalizacji

Cel szczegółowy 3: Zmniejszenie bezrobocia i zwiększenie przedsiębiorczości na obszarach rewitalizacji

Cel szczegółowy 4: Zwiększenie dostępu do kultury i zachowanie dziedzictwa kulturowego na obszarach rewitalizacji

Cel szczegółowy 5: Poprawa środowiska naturalnego na obszarach rewitalizacji

Cel szczegółowy 6: Poprawa estetyki przestrzeni publicznej na obszarach rewitalizacji

Cel szczegółowy 7: Zwiększenie bezpieczeństwa i poprawa infrastruktury drogowej na obszarach rewitalizacji

Cel szczegółowy 8: Zwiększenie dostępu do usług zdrowotnych, administracyjnych i infrastruktury sportowo-rekreacyjnej na obszarach rewitalizacji

W poszczególnych obszarach rewitalizacji przewiduje się następujące kierunki działań:

<b>Cel szczegółowy 1: Wyrównywanie szans edukacyjnych na obszarach rewitalizacji</b>		
<p>Obszar 1 sołectwo Ruda Maleniecka - kierunki działań</p> <ul style="list-style-type: none"> <li>• Zajęcia pozalekcyjne - wyrównywanie szans edukacyjnych w Zespole Szkół w Rudzie Malenieckiej</li> <li>• Poprawa dostępu do infrastruktury sportowej na terenie rewitalizacji</li> <li>• Dopuszczenie Zespołu Publicznych Placówek Oświatowych w Rudzie Malenieckiej, w skład którego wchodzi: Publiczne Przedszkole, Publiczna Szkoła Podstawowa oraz Publiczne Gimnazjum im. Franciszka Staffa w Rudzie Malenieckiej</li> <li>• Rozwijanie zainteresowań dzieci i młodzieży</li> <li>• Edukacja ekologiczna</li> <li>• Budowa szerokopasmowego internetu</li> </ul>	<p>Obszar 2 sołectwo Lipa - kierunki działań</p> <ul style="list-style-type: none"> <li>• Organizacja różnego rodzaju imprez (kulturalnych, sportowych, rekreacyjnych, itp.)</li> <li>• Modernizacja infrastruktury sportowej w Lipie</li> <li>• Rozwijanie zainteresowań dzieci i młodzieży</li> <li>• Edukacja ekologiczna</li> </ul>	<p>Obszar 2 sołectwo Maleniec - kierunki działań</p> <ul style="list-style-type: none"> <li>• Rozwijanie zainteresowań dzieci i młodzieży</li> <li>• Edukacja ekologiczna</li> </ul>
<b>Cel szczegółowy 2: Zwiększenie aktywności mieszkańców i organizacji społecznych na obszarach rewitalizacji</b>		
<p>Obszar 1 sołectwo Ruda Maleniecka - kierunki działań</p>	<p>Obszar 2 sołectwo Lipa - kierunki działań</p>	<p>Obszar 2 sołectwo Maleniec - kierunki działań</p>



Program Rewitalizacji Gminy Ruda Maleniecka na lata 2016-2023

<ul style="list-style-type: none"> <li>• Wspieranie organizacji pozarządowych</li> <li>• Budowa szerokopasmowego internetu</li> </ul>	<ul style="list-style-type: none"> <li>• Organizacja zajęć i warsztatów tematycznych dla mieszkańców</li> <li>• Organizacja różnego rodzaju imprez (kulturalnych, sportowych, rekreacyjnych, itp.)</li> <li>• Wspieranie organizacji pozarządowych</li> <li>• Rozwijanie zainteresowań dzieci i młodzieży</li> </ul>	<ul style="list-style-type: none"> <li>• Organizacja zajęć i warsztatów tematycznych dla mieszkańców</li> <li>• Wspieranie organizacji pozarządowych</li> <li>• Rozwijanie zainteresowań dzieci i młodzieży</li> </ul>
<p><b>Cel szczegółowy 3: Zmniejszenie bezrobocia i zwiększenie przedsiębiorczości na obszarach rewitalizacji</b></p>		
<p>Obszar 1 sołectwo Ruda Maleniecka - kierunki działań</p> <ul style="list-style-type: none"> <li>• Aktywizacja osób bezrobotnych i poszukujących pracy</li> <li>• Powstawanie nowych firm i wspieranie już istniejących</li> <li>• Powstawanie gospodarstw agroturystycznych</li> <li>• Wsparcie inwestycyjne MŚP</li> <li>• Budowa szerokopasmowego internetu</li> </ul>	<p>Obszar 2 sołectwo Lipa - kierunki działań</p> <ul style="list-style-type: none"> <li>• Aktywizacja osób bezrobotnych i poszukujących pracy</li> <li>• Powstawanie nowych firm i wspieranie już istniejących</li> <li>• Powstawanie gospodarstw agroturystycznych</li> <li>• Wsparcie inwestycyjne MŚP</li> </ul>	<p>Obszar 2 sołectwo Maleniec - kierunki działań</p> <ul style="list-style-type: none"> <li>• Aktywizacja osób bezrobotnych i poszukujących pracy</li> <li>• Powstawanie nowych firm i wspieranie już istniejących</li> <li>• Powstawanie gospodarstw agroturystycznych</li> <li>• Wsparcie inwestycyjne MŚP</li> </ul>
<p><b>Cel szczegółowy 4: Zwiększenie dostępu do kultury i zachowanie dziedzictwa kulturowego na obszarach rewitalizacji</b></p>		
<p>Obszar 1 sołectwo Ruda Maleniecka - kierunki działań</p> <ul style="list-style-type: none"> <li>• Organizacja różnego rodzaju imprez (kulturalnych, sportowych, rekreacyjnych, itp.) na obszarze rewitalizacji nr 1 - sołectwo Ruda Maleniecka</li> <li>• Przebudowa, rozbudowa i nadbudowa obiektu publicznej infrastruktury kulturalnej w miejscowości Ruda Maleniecka</li> <li>• Rozwijanie zainteresowań dzieci i młodzieży</li> <li>• Dopuszczenie budynku Ochotniczej Straży Pożarnej / Domu Ludowego w Rudzie Malenieckiej</li> <li>• Zachowanie dziedzictwa kulturowego na terenie sołectwa Ruda Maleniecka</li> </ul>	<p>Obszar 2 sołectwo Lipa - kierunki działań</p> <ul style="list-style-type: none"> <li>• Organizacja różnego rodzaju imprez (kulturalnych, sportowych, rekreacyjnych, itp.)</li> <li>• Zachowanie dziedzictwa kulturowego na terenie sołectwa Lipa poprzez konserwację Kościoła par. pw. Św. Wawrzyńca</li> <li>• Zachowanie dziedzictwa kulturowego na terenie sołectwa Lipa</li> </ul>	<p>Obszar 2 sołectwo Maleniec - kierunki działań</p> <ul style="list-style-type: none"> <li>• Organizacja różnego rodzaju imprez (kulturalnych, sportowych, rekreacyjnych, itp.)</li> <li>• Zachowanie dziedzictwa kulturowego Zabytkowego Zakładu Techniki w Maleńcu</li> <li>• Dopuszczenie świetlicy wiejskiej w Maleńcu</li> <li>• Zachowanie dziedzictwa kulturowego na terenie sołectwa Maleniec</li> </ul>



Program Rewitalizacji Gminy Ruda Maleniecka na lata 2016-2023

<b>Cel szczegółowy 5: Poprawa środowiska naturalnego na obszarach rewitalizacji</b>		
<p>Obszar 1 sołectwo Ruda Maleniecka - kierunki działań</p> <ul style="list-style-type: none"> <li>• Wdrażanie Programu usuwania azbestu i wyrobów zawierających azbest z terenu sołectwa Ruda Maleniecka</li> <li>• Budowa PSZOK - Punktu Selektywnej Zbiórki Odpadów Komunalnych</li> <li>• Termomodernizacja budynków użyteczności publicznej (Urząd Gminy w Rudzie Malenieckiej, Zespół Publicznych Placówek Oświatowych w Rudzie Malenieckiej, remiza OSP/ Dom Ludowy w Rudzie Malenieckiej)</li> <li>• Edukacja ekologiczna</li> <li>• EWE i OZE na budynkach prywatnych</li> </ul>	<p>Obszar 2 sołectwo Lipa - kierunki działań</p> <ul style="list-style-type: none"> <li>• Wdrażanie Programu usuwania azbestu z terenu sołectwa Lipa</li> <li>• Budowa kanalizacji sanitarnej na terenie sołectwa Lipa</li> <li>• Termomodernizacja Zespołu Publicznych Placówek Oświatowych, w tym Szkoły Filialnej w Lipie</li> <li>• Edukacja ekologiczna</li> <li>• EWE i OZE na budynkach prywatnych</li> </ul>	<p>Obszar 2 sołectwo Maleniec - kierunki działań</p> <ul style="list-style-type: none"> <li>• Wdrażanie Programu usuwania azbestu z terenu sołectwa Maleniec</li> <li>• Edukacja ekologiczna</li> <li>• EWE i OZE na budynkach prywatnych</li> </ul>
<b>Cel szczegółowy 6: Poprawa estetyki przestrzeni publicznej na obszarach rewitalizacji</b>		
<p>Obszar 1 sołectwo Ruda Maleniecka - kierunki działań</p> <ul style="list-style-type: none"> <li>• Zagospodarowanie terenu wokół remizy OSP/ Domu Ludowego w Rudzie Malenieckiej</li> <li>• Budowa placu zabaw w Rudzie Malenieckiej</li> </ul>	<p>Obszar 2 sołectwo Lipa - kierunki działań</p> <ul style="list-style-type: none"> <li>• Modernizacja dróg na terenie sołectwa Lipa</li> <li>• Zagospodarowanie terenu wokół szkoły - siłownia zewnętrzna, elementy małej architektury</li> </ul>	<p>Obszar 2 sołectwo Maleniec - kierunki działań</p> <ul style="list-style-type: none"> <li>• Budowa publicznych toalet w okolicy zalewu</li> </ul>
<b>Cel szczegółowy 7: Zwiększenie bezpieczeństwa i poprawa infrastruktury drogowej na obszarach rewitalizacji</b>		
<p>Obszar 1 sołectwo Ruda Maleniecka - kierunki działań</p> <ul style="list-style-type: none"> <li>• Poprawa bezpieczeństwa na terenie sołectwa Ruda Maleniecka</li> <li>• Wymiana (na bardziej ekologiczne) i budowa oświetlenia ulicznego</li> </ul>	<p>Obszar 2 sołectwo Lipa - kierunki działań</p> <ul style="list-style-type: none"> <li>• Modernizacja dróg na terenie sołectwa Lipa</li> </ul>	<p>Obszar 2 sołectwo Maleniec - kierunki działań</p> <ul style="list-style-type: none"> <li>• Modernizacja dróg na terenie sołectwa Maleniec</li> </ul>
<b>Cel szczegółowy 8: Zwiększenie dostępu do usług zdrowotnych, administracyjnych i infrastruktury sportowo-rekreacyjnej na obszarach rewitalizacji</b>		
<p>Obszar 1 sołectwo Ruda Maleniecka - kierunki działań</p> <ul style="list-style-type: none"> <li>• Wdrażanie programów profilaktycznych i rozwój usług zdrowotnych</li> <li>• Przebudowa, rozbudowa i nadbudowa</li> </ul>	<p>Obszar 2 sołectwo Lipa - kierunki działań</p> <ul style="list-style-type: none"> <li>• Modernizacja infrastruktury sportowej w Lipie</li> <li>• Budowa placu zabaw w miejscowości Lipa</li> </ul>	<p>Obszar 2 sołectwo Maleniec - kierunki działań</p> <ul style="list-style-type: none"> <li>• Doposażenie świetlicy wiejskiej w Maleńcu</li> <li>• Budowa placu zabaw w Maleńcu</li> </ul>



*Program Rewitalizacji Gminy Ruda Maleniecka na lata 2016-2023*

<p>i modernizacja budynku Urzędu Gminy w Rudzie Malenieckiej</p> <ul style="list-style-type: none"><li>• Dopuszczenie budynku Ochotniczej Straży Pożarnej / Domu Ludowego w Rudzie Malenieckiej</li></ul>	<ul style="list-style-type: none"><li>• Zagospodarowanie terenu wokół szkoły - siłownia zewnętrzna, elementy małej architektury</li></ul>	
-----------------------------------------------------------------------------------------------------------------------------------------------------------------------------------------------------------	-------------------------------------------------------------------------------------------------------------------------------------------	--



## 7 Lista planowanych podstawowych projektów i przedsięwzięć rewitalizacyjnych

Poniżej przedstawiamy wykaz przedsięwzięć planowanych do realizacji w ramach obszaru rewitalizacji nr 1 obejmującego sołectwo Ruda Maleniecka:

Obszar rewitalizacji nr 1 - sołectwo Ruda Maleniecka	Podstawowa	Uzupełniająca	Razem
Liczba projektów rewitalizacyjnych	<b>14</b>	<b>11</b>	<b>24</b>
Szacunkowa wartość projektów rewitalizacyjnych	<b>6 220 000 zł</b>	<b>2 020 000 zł</b>	<b>8 240 000 zł</b>

PODSTAWOWA LISTA PRZEDSIĘWZIĘĆ REWITALIZACYJNYCH		
L.p.	Sfera wraz z nazwą projektu	Szacunkowa wartość
<b>Projekty rewitalizacyjne w sferze społecznej</b>		<b>720 000 zł</b>
1.	Zajęcia pozalekcyjne - wyrównywanie szans edukacyjnych w Zespole Szkół w Rudzie Malenieckiej	240 000 zł
2.	Aktywizacja osób bezrobotnych i poszukujących pracy	80 000 zł
3.	Wdrażanie programów profilaktycznych i rozwój usług zdrowotnych	160 000 zł
4.	Organizacja różnego rodzaju imprez (kulturalnych, sportowych, rekreacyjnych, itp.) na obszarze rewitalizacji nr 1 - sołectwo Ruda Maleniecka	240 000 zł
<b>Projekty rewitalizacyjne w sferze gospodarczej</b>		<b>150 000 zł</b>
5.	Powstawanie nowych firm i wspieranie już istniejących	150 000 zł
<b>Projekty rewitalizacyjne w sferze środowiskowej</b>		<b>100 000 zł</b>
6.	Wdrażanie Programu usuwania azbestu i wyrobów zawierających azbest z terenu sołectwa Ruda Maleniecka	100 000 zł
<b>Projekty rewitalizacyjne w sferze funkcjonalno-przestrzennej</b>		<b>1 800 000 zł</b>
7.	Poprawa bezpieczeństwa na terenie sołectwa Ruda Maleniecka	500 000 zł
8.	Poprawa dostępu do infrastruktury sportowej na terenie rewitalizacji	900 000 zł
9.	Doposażenie Zespołu Publicznych Placówek Oświatowych w Rudzie Malenieckiej, w skład którego wchodzi: Publiczne Przedszkole, Publiczna Szkoła Podstawowa im. Stefana Żeromskiego w Rudzie Malenieckiej oraz Publiczne Gimnazjum im. Franciszka Staffa w Rudzie Malenieckiej	250 000 zł
10.	Zagospodarowanie terenu wokół remizy OSP/ Domu Ludowego w Rudzie Malenieckiej	150 000 zł
<b>Projekty rewitalizacyjne w sferze technicznej</b>		<b>3 450 000 zł</b>
11.	Przebudowa, rozbudowa i nadbudowa obiektu publicznej infrastruktury kulturalnej w miejscowości Ruda Maleniecka	1 400 000 zł
12.	Budowa PSZOK - Punktu Selektywnej Zbiórki Odpadów Komunalnych	50 000 zł
13.	Termomodernizacja budynków użyteczności publicznej (Urząd Gminy w Rudzie Malenieckiej, Zespół Publicznych Placówek Oświatowych w Rudzie Malenieckiej, remiza OSP/ Dom Ludowy w Rudzie Malenieckiej	1 000 000 zł



Program Rewitalizacji Gminy Ruda Maleniecka na lata 2016-2023

14.	Przebudowa, rozbudowa i nadbudowa i modernizacja budynku Urzędu Gminy w Rudzie Malenieckiej	1 000 000 zł
-----	---------------------------------------------------------------------------------------------	--------------

<b>RAZEM wartość projektów rewitalizacyjnych (lista podstawowa)</b>	<b>6 220 000 zł</b>
---------------------------------------------------------------------	---------------------

**Projekty rewitalizacyjne w sferze społecznej**

1 Nazwa projektu	<b>Projekt rewitalizacyjny nr 1 Zajęcia pozalekcyjne - wyrównywanie szans edukacyjnych w Zespole Szkół w Rudzie Malenieckiej</b>
2 Wskazanie podmiotów realizujących projekt	Zespół Publicznych Placówek Oświatowych w Rudzie Malenieckiej Gmina Ruda Malenieckiej Gminna Biblioteka Publiczna w Rudzie Malenieckiej Urząd Marszałkowski Województwa Świętokrzyskiego Starostwo Powiatowe w Końskich Ochotnicza Straż Pożarna w Rudzie Malenieckiej
3 Zakres realizowanych zadań	Organizacja zajęć dodatkowych pozalekcyjnych będzie polegała na rozwoju nauczania opartego na eksperymencie i narzędziach TIK poprzez doposażenie pracowni szkolnych w pomoce dydaktyczne oraz realizację zajęć związanych z rozwojem kompetencji kluczowych: <ul style="list-style-type: none"> <li>• porozumiewanie się w języku ojczystym,</li> <li>• porozumiewanie się w językach obcych,</li> <li>• kompetencje matematyczne i podstawowe kompetencje, naukowo-techniczne,</li> <li>• kompetencje informatyczne,</li> <li>• umiejętność uczenia się,</li> <li>• kompetencje społeczne i obywatelskie,</li> <li>• inicjatywność i przedsiębiorczość,</li> <li>• świadomość i ekspresja kulturalna.</li> </ul> <p>Przedsięwzięcie rewitalizacyjne zakłada również zwiększenie umiejętności kadry nauczycielskiej w zakresie posługiwania się narzędziami TIK. W ramach projektów przewiduje się wyjazdy edukacyjne oraz inne zajęcia sportowe, wyrównawcze i rozwijające zainteresowania uczniów na podstawie przeprowadzonej diagnozy potrzeb.</p>
4 Lokalizacja (miejsce przeprowadzenia danego projektu)	Ruda Maleniecka 105c
5 Szacowana wartość	240 000 zł (60 000 zł/rocznie x 8 lat wdrażania Programu)
6 Prognozowane rezultaty wraz ze sposobem ich oceny i zmierzenia w odniesieniu do celów rewitalizacji	Prognozowane rezultaty w okresie wdrażania Programu Rewitalizacji: Minimum 100 uczniów Szkoły Podstawowej rocznie nabędzie lub wzmocni kompetencje kluczowe (m.in. język obcy, matematyka, umiejętność uczenia się i informatyczne). Każdy uczeń będzie miał możliwość – w ramach różnych projektów - uczestnictwa w kilku typach wsparcia zgodnie ze ścieżką edukacyjną na którą składają się zajęcia dodatkowe i wyrównawcze. Nauczyciele otrzymają wsparcie w postaci kursów doszkalających.  Sposoby pomiaru rezultatów projektów:



Program Rewitalizacji Gminy Ruda Maleniecka na lata 2016-2023

	<ul style="list-style-type: none"> <li>• dziennik zajęć dodatkowych,</li> <li>• dokumentacja fotograficzna,</li> <li>• ankiety.</li> </ul>
7 Horyzont czasowy	2016-2023 (8 lat)

1 Nazwa projektu	<b>Projekt rewitalizacyjny nr 2</b> <b>Aktywizacja osób bezrobotnych i poszukujących pracy</b>
2 Wskazanie podmiotów realizujących projekt	Lider: Powiatowy Urząd Pracy w Końskich Podmioty wspomagające: Gmina Ruda Maleniecka Rada Sołecka Sołectwa Ruda Maleniecka Stowarzyszenie „W Dolinie Czarnej”, Stowarzyszenie „Królewski Karp”, Stowarzyszenie „Daglezja”, Ochotnicza Straż Pożarna w Rudzie Malenieckiej
3 Zakres realizowanych zadań	W ramach projektu będą podejmowane różnego rodzaju aktywne formy aktywizacji osób bezrobotnych i poszukujących pracy m.in. szkolenia, staże, kursy zawodowe, praktyki, refundacja kosztów badań lekarskich, itp. Problem dotyczy blisko 10% mieszkańców sołectwa Ruda Maleniecka. Potrzebę potwierdzają dane dot. bezrobocia na obszarze 1 rewitalizacji: 2013r.: 61 osób, 2014r.: 53 osoby, 2015r.: 55 osób.
4 Lokalizacja (miejsce przeprowadzenia danego projektu)	Urząd Gminy w Rudzie Malenieckiej Budynek Ochotniczej Straży Pożarnej / Domu Ludowego w Rudzie Malenieckiej
5 Szacowana wartość	80 000 zł (10 000 zł * 8 lat)
6 Prognozowane rezultaty wraz ze sposobem ich oceny i zmierzenia w odniesieniu do celów rewitalizacji	Prognozowane rezultaty w okresie wdrażania Programu Rewitalizacji: W ciągu 8 lat realizacji Programu rewitalizacji minimum 40 mieszkańców sołectwa Ruda Maleniecka (zakładamy średnio 5 osób rocznie) będzie miało możliwość skorzystać z aktywnych form wspierających zatrudnienie (staże, kursy zawodowe, roboty interwencyjne, praktyki, itp.) Sposób pomiaru rezultatów: listy obecności, informacje uzyskiwane z Powiatowego Urzędu Pracy, dane własne Urzędu Gminy w Rudzie Malenieckiej, dokumentacja fotograficzna.
7 Horyzont czasowy	2016-2023 (8 lat)

1 Nazwa projektu	<b>Projekt rewitalizacyjny nr 3</b> <b>Wdrażanie programów profilaktycznych i rozwój usług zdrowotnych</b>
2 Wskazanie podmiotów realizujących projekt	Samodzielny Publiczny Zakład Opieki Zdrowotnej w Rudzie Malenieckiej Świętokrzyski Urząd Wojewódzki w Kielcach Narodowy Fundusz Zdrowia – Oddział Świętokrzyski Gmina Ruda Maleniecka Zespół Publicznych Placówek Oświatowych w Rudzie Malenieckiej Rada Sołecka Sołectwa Ruda Maleniecka Stowarzyszenie „W Dolinie Czarnej” Stowarzyszenie „Królewski Karp” Stowarzyszenie „Daglezja”



	Ochotnicza Straż Pożarna w Rudzie Malenieckiej
3 Zakres realizowanych zadań	<p>Zadanie 1: Szczepienia profilaktyczne przeciwko grypie.</p> <p>Zadanie 2: Program profilaktyki raka piersi (mammografia)          Program adresowany jest do kobiet w wieku 50-69 lat, które spełniają jedno z poniższych kryteriów:</p> <ul style="list-style-type: none"> <li>• nie miały wykonywanej mammografii w ciągu ostatnich dwóch lat;</li> <li>• otrzymały w ramach programu profilaktyki raka piersi pisemne wskazanie do wykonania ponownej mammografii po 12 miesiącach z powodu obciążenia następującymi czynnikami ryzyka:</li> <li>• rak piersi wśród członków rodziny (matka, siostra, córka),</li> <li>• mutacja w obrębie genów BRCA1 lub BRCA2;</li> <li>• nie miały wcześniej stwierdzonej zmiany nowotworowej piersi o charakterze złośliwym.</li> </ul> <p>Zadanie 3: Program profilaktyki raka szyjki macicy (cytologia)          Program adresowany jest do kobiet w wieku 25-59 lat:</p> <ul style="list-style-type: none"> <li>• które nie miały wykonanej cytologii w ciągu ostatnich trzech lat;</li> <li>• obciążonych czynnikami ryzyka (zakażonych wirusem HIV, przyjmujących leki immunosupresyjne, zakażonych HPV - typem wysokiego ryzyka),</li> <li>• które nie miały wykonanej cytologii w ciągu ostatnich 12 miesięcy.</li> </ul> <p>Kobiety, które były leczone z powodu nowotworu złośliwego szyjki macicy, po zakończeniu kontroli onkologicznej (decyzję podejmuje lekarz prowadzący leczenie onkologiczne) ponownie zostają objęte skryningiem cytologicznym.</p> <p>Zadanie 4: Program badań prenatalnych          Program adresowany jest do kobiet w ciąży spełniających co najmniej jedno z poniższych kryteriów:</p> <ul style="list-style-type: none"> <li>• wiek powyżej 35 lat;</li> <li>• wystąpienie w poprzedniej ciąży aberracji chromosomowej płodu lub dziecka;</li> <li>• stwierdzenie strukturalnych aberracji chromosomowych u ciężarnej lub u ojca dziecka;</li> <li>• znacznie zwiększone ryzyko urodzenia dziecka dotkniętego chorobą uwarunkowaną monogenetycznie lub wieloczynnikową;</li> <li>• stwierdzenie w czasie ciąży nieprawidłowego wyniku badania USG lub badań biochemicznych wskazujących na zwiększone ryzyko aberracji chromosomowej lub wady płodu.</li> </ul> <p>Zadanie 5: Program profilaktyki chorób układu krążenia          Program adresowany jest do osób które:</p> <ul style="list-style-type: none"> <li>• mają 35, 40, 45, 50 lub 55 lat ;</li> <li>• złożyły deklarację wyboru lekarza podstawowej opieki zdrowotnej;</li> <li>• u których nie została dotychczas rozpoznana choroba układu</li> </ul>



	<p>krążenia i które w okresie ostatnich pięciu lat nie korzystały ze świadczeń udzielanych w ramach profilaktyki chorób układu krążenia, obciążonych następującymi czynnikami ryzyka:</p> <ul style="list-style-type: none"> <li>✓ nadciśnienie tętnicze krwi (wartości ciśnienia tętniczego powyżej 140/90 mmHg),</li> <li>✓ podwyższone stężenie we krwi cholesterolu całkowitego, LDL-cholesterolu, triglicerydów i niskie stężenie HDL-cholesterolu,</li> <li>✓ palenie tytoniu,</li> <li>✓ niska aktywność ruchowa,</li> <li>✓ nadwaga i otyłość,</li> <li>✓ upośledzona tolerancja glukozy,</li> <li>✓ wzrost stężenia fibrynogenu,</li> <li>✓ wzrost stężenia kwasu moczowego,</li> <li>✓ nadmierny stres,</li> <li>✓ nieracjonalne odżywianie,</li> <li>✓ płęć męska,</li> <li>✓ obciążenia genetyczne.</li> </ul> <p>Zadanie 6: Program profilaktyki chorób odtyniowych (w tym POChP)                      Etap podstawowy adresowany jest do osób powyżej 18. roku życia palących papierosy, w tym - w zakresie diagnostyki POChP (przewlekłej obturacyjnej choroby płuc) - do kobiet i mężczyzn pomiędzy 40. a 65. rokiem życia, którzy:</p> <ul style="list-style-type: none"> <li>• nie mieli wykonanych badań spirometrycznych w ramach programu profilaktyki POChP w ciągu ostatnich trzech lat,</li> <li>• u których nie zdiagnozowano wcześniej, w sposób potwierdzony badaniem spirometrycznym, przewlekłej obturacyjnej choroby płuc, przewlekłego zapalenia oskrzeli lub rozedmy.</li> </ul> <p>Etap specjalistyczny adresowany jest do osób uzależnionych od palenia tytoniu, skierowanych z etapu podstawowego programu realizowanego przez lekarza podstawowej opieki zdrowotnej lub z oddziału szpitalnego oraz zgłaszających się bez skierowania.</p> <p>Zadanie 7: Inne programy profilaktyczne w przypadku stwierdzenia takich potrzeb u mieszkańców obszarów rewitalizacji.</p> <p>Zadanie 8: Dalszy rozwój usług zdrowotnych świadczonych przez Samodzielny Publiczny Zakład Opieki Zdrowotnej w Rudzie Malenieckiej poprzez zakup niezbędnego wyposażenia oraz wprowadzenie nowych usług.</p> <p>Zadanie 9: Wdrażania przez Samodzielny Publiczny Zakład Opieki Zdrowotnej w Rudzie Malenieckiej skoordynowanych modeli leczenia z uwzględnieniem ich środowiskowych aspektów.</p> <p>Zadanie 10: Rozwój usług związanych z rehabilitacją.</p>
4 Lokalizacja (miejsce przeprowadzenia danego projektu)	Samodzielny Publiczny Zakład Opieki Zdrowotnej w Rudzie Malenieckiej Budynek Ochotniczej Straży Pożarnej / Domu Ludowego w Rudzie Malenieckiej
5 Szacowana wartość	160 000 zł
6 Prognozowane	Prognozowane rezultaty w okresie wdrażania Programu Rewitalizacji:



Program Rewitalizacji Gminy Ruda Maleniecka na lata 2016-2023

rezultaty wraz ze sposobem ich oceny i zmierzenia w odniesieniu do celów rewitalizacji	Projekt będzie miał wpływ na sferę społeczną związaną z ochroną zdrowia. Diagnoza i stan zdrowia mieszkańców obszaru rewitalizacji wskazują na potrzebę uruchomienia szeregu programów profilaktycznych realizowanych przez różne podmioty. Istnieje również potrzeba rozszerzenia usług zdrowotnych świadczonych przez Samodzielny Publiczny Zakład Opieki Zdrowotnej w Rudzie Malenieckiej. Sposób pomiaru rezultatów: sprawozdania Ośrodka Zdrowia, protokoły odbioru (w przypadku zakupu aparatury medycznej i wyposażenia), dokumentacja fotograficzna z realizacji programów profilaktycznych, ankiety.
7 Horyzont czasowy	2016-2023 (8 lat)

1 Nazwa projektu	<b>Projekt rewitalizacyjny nr 4 Organizacja różnego rodzaju imprez (kulturalnych, sportowych, rekreacyjnych, itp.) na obszarze rewitalizacji nr 1 - sołectwo Ruda Maleniecka</b>
2 Wskazanie podmiotów realizujących projekt	Gmina Ruda Maleniecka Gminna Biblioteka Publiczna w Rudzie Malenieckiej Zespół Publicznych Placówek Oświatowych w Rudzie Malenieckiej Rada Sołectwa Sołectwa Ruda Maleniecka Stowarzyszenie „W Dolinie Czarnej” Stowarzyszenie „Królewski Karp” Stowarzyszenie „Daglezja” Ochotnicza Straż Pożarna w Rudzie Malenieckiej
3 Zakres realizowanych zadań	Zadanie 1: Organizacja festynów rodzinnych. Zadanie 2: Organizacja zawodów sportowych. Zadanie 3: Organizacja imprez integracyjnych dla mieszkańców. Zadanie 4: Organizacja imprez kulturalno-rozrywkowych promujących Gminę Ruda Maleniecka. Zadanie 5: Organizacja dożynek gminnych.
4 Lokalizacja (miejsce przeprowadzenia danego projektu)	Teren przy boisku Zespołu Publicznych Placówek Oświatowych w Rudzie Malenieckiej Boisko w Rudzie Malenieckiej Urząd Gminy w Rudzie Malenieckiej Budynek Ochotniczej Straży Pożarnej / Domu Ludowego w Rudzie Malenieckiej
5 Szacowana wartość	240 000 zł (30 000 zł * 8 lat)
6 Prognozowane rezultaty wraz ze sposobem ich oceny i zmierzenia w odniesieniu do celów rewitalizacji	Prognozowane rezultaty w okresie wdrażania Programu Rewitalizacji: 1 Zorganizowanie minimum 3 imprez rocznie na obszarze rewitalizacji (razem 24 w okresie realizacji Programu). 2 Wzrost liczby odwiedzających sołectwo turystów. 3 Zwiększenie dochodów firm działających na obszarze rewitalizacji. 4 Zwiększenie oferty kulturalnej w sołectwie. Sposób pomiaru: dokumentacja fotograficzna, strona internetowa gminy Ruda Maleniecka.
7 Horyzont czasowy	2016-2023 (8 lat)



**Projekty rewitalizacyjne w sferze gospodarczej**

1 Nazwa projektu	<b>Projekt rewitalizacyjny nr 5 Powstawanie nowych firm i wspieranie już istniejących</b>
2 Wskazanie podmiotów realizujących projekt	Mieszkańcy sołectwa Ruda Maleniecka planujący założyć własną firmę Mieszkańcy sołectwa Ruda Maleniecka już prowadzący firmę Gmina Ruda Maleniecka Rada Sołectwa Sołectwa Ruda Maleniecka Powiatowy Urząd Pracy w Końskich Wojewódzki Urząd Pracy w Kielcach Gminny Ośrodek Pomocy Społecznej w Rudzie Malenieckiej Stowarzyszenie „W Dolinie Czarnej” Stowarzyszenie „Królewski Karp” Stowarzyszenie „Daglezja” Ochotnicza Straż Pożarna w Rudzie Malenieckiej
3 Zakres realizowanych zadań	Zadanie rewitalizacyjne polega na powstawaniu nowych firm na obszarze rewitalizacji i wspieraniu już istniejących (m.in. organizacja szkoleń, spotkań informacyjnych, itp.) na terenie sołectwa działa 19 firm (wg stanu na 06.06.2016r.) – 1 miejsce w gminie spośród wszystkich sołectw. Istnieje potrzeba tworzenia nowych podmiotów m.in. dzięki dotacjom Wojewódzkiego i Powiatowego Urzędu Pracy na założenie własnej działalności gospodarczej. W ramach zadania powinny być przeprowadzone szkolenia oraz wsparcie doradcze i pomostowe, co będzie gwarantować większą szansę na „przetrwanie” nowo założonych firm.
4 Lokalizacja (miejsce przeprowadzenia danego projektu)	Teren sołectwa Ruda Maleniecka
5 Szacowana wartość	150 000 zł
6 Prognozowane rezultaty wraz ze sposobem ich oceny i zmierzenia w odniesieniu do celów rewitalizacji	Prognozowane rezultaty w okresie wdrażania Programu Rewitalizacji: W okresie 8 lat powstanie minimum 24 firmy (tj. średnio 3 rocznie), aby na koniec okresu wdrażania Programu na terenie sołectwa działało min. 40 podmiotów gospodarczych. Sposób pomiaru rezultatów: Centralna Ewidencja i Informacja o Działalności Gospodarczej.
7 Horyzont czasowy	2016-2023 (8 lat)

**Projekty rewitalizacyjne w sferze środowiskowej**

1 Nazwa projektu	<b>Projekt rewitalizacyjny nr 6 Wdrażanie Programu usuwania azbestu i wyrobów zawierających azbest z terenu sołectwa Ruda Maleniecka</b>
2 Wskazanie podmiotów realizujących projekt	Gmina Ruda Maleniecka + mieszkańcy sołectwa składający wnioski o udział w Programie Wojewódzki Fundusz Ochrony Środowiska i Gospodarki Wodnej w Kielcach Narodowy Fundusz Ochrony Środowiska i Gospodarki Wodnej w Warszawie Rada Sołectwa Sołectwa Ruda Maleniecka
3 Zakres realizowanych zadań	Przedsięwzięcie zakłada demontaż, transport i utylizacja wyrobów azbestowych z dachów budynków mieszkalnych i gospodarczych. Zakłada



Program Rewitalizacji Gminy Ruda Maleniecka na lata 2016-2023

	się ogółem utylizację około 15 000 kg/rocznie. Na terenie sołectwa Ruda Maleniecka pozostaje jeszcze do utylizacji 187 880 kg azbestu.
4 Lokalizacja (miejsce przeprowadzenia danego projektu)	Ruda Maleniecka, budynki prywatne, na podstawie wniosków prywatnych właścicieli deklarujących udział w Programie
5 Szacowana wartość	100 000 zł
6 Prognozowane rezultaty wraz ze sposobem ich oceny i zmierzenia w odniesieniu do celów rewitalizacji	Prognozowane rezultaty w okresie wdrażania Programu Rewitalizacji: Usunięcie minimum 120 000 kg wyrobów zawierających azbest w okresie realizacji Programu Restrukturyzacji.  Sposób pomiaru: <ul style="list-style-type: none"> <li>• protokoły odbioru.</li> </ul>
7 Horyzont czasowy	2016-2023 (8 lat)

**Projekty rewitalizacyjne w sferze funkcjonalno-przestrzennej**

<b>1 Nazwa projektu</b>	<b>Projekt rewitalizacyjny nr 7 Poprawa bezpieczeństwa na terenie sołectwa Ruda Maleniecka</b>
2 Wskazanie podmiotów realizujących projekt	Gmina Ruda Maleniecka Powiatowy Zarząd Dróg w Końskich Generalna Dyrekcja Dróg Krajowych i Autostrad Zespół Publicznych Placówek Oświatowych w Rudzie Malenieckiej
3 Zakres realizowanych zadań	Zadanie 1: Monitoring terenu wokół budynków użyteczności publicznej m.in.: Urzędu Gminy, ZPPO w Rudzie Malenieckiej Zadanie 2: Budowa chodników i ścieżek rowerowych Zadanie 3: Budowa i wymiana oświetlenia na terenie rewitalizacji (m.in. wykonanie oświetlenia od mostu do krzyżówek dróg krajowych) Zadanie 4: Budowa, przebudowa, modernizacja dróg na terenie objętego rewitalizacją
4 Lokalizacja (miejsce przeprowadzenia danego projektu)	Teren pasa drogowego na odcinku przebiegającym przez sołectwo Ruda Maleniecka oraz dla zadania 1 teren wokół budynków Urzędu Gminy i Zespołu Publicznych Placówek Oświatowych w Rudzie Malenieckiej
5 Szacowana wartość	500 000 zł
6 Prognozowane rezultaty wraz ze sposobem ich oceny i zmierzenia w odniesieniu do celów rewitalizacji	Prognozowane rezultaty w okresie wdrażania Programu Rewitalizacji: Poprawa bezpieczeństwa na terenie sołectwa Ruda Maleniecka poprzez budowę ok. 2 km chodników.  Sposób pomiaru rezultatów: <ul style="list-style-type: none"> <li>• protokoły odbioru</li> <li>• dokumentacja fotograficzna.</li> </ul>
7 Horyzont czasowy	2017-2021

<b>1 Nazwa projektu</b>	<b>Projekt rewitalizacyjny nr 8 Poprawa dostępu do infrastruktury sportowej na terenie rewitalizacji</b>
2 Wskazanie podmiotów realizujących projekt	Gmina Ruda Maleniecka Zespół Publicznych Placówek Oświatowych w Rudzie Malenieckiej Rada Sołecka sołectwa Ruda Maleniecka Stowarzyszenie „W Dolinie Czarnej” Stowarzyszenie „Królewski Karp” Stowarzyszenie „Daglezja” Ochotnicza Straż Pożarna w Rudzie Malenieckiej



Program Rewitalizacji Gminy Ruda Maleniecka na lata 2016-2023

3 Zakres realizowanych zadań	Zadanie 1: Budowa boiska wielofunkcyjnego w Rudzie Malenieckiej (obok remizy OSP / Domu Ludowego w Rudzie Malenieckiej) Zadanie 2: Rozbudowa sali gimnastycznej przy Zespole Publicznych Placówek Oświatowych (m.in. wymiana okien, klimatyzacja/wentylacja obecnie nie można prowadzić zajęć), dobudowa budynku oraz zakup trybun Zadanie 3: przebudowa boiska sportowego (m.in. bieżnia) Zadanie 4: zakup i montaż siłowni zewnętrznej
4 Lokalizacja (miejsce przeprowadzenia danego projektu)	Tereny wokół istniejącego budynku Remizy OSP / Domu Ludowego w Rudzie Malenieckiej oraz Zespołu Publicznych Placówek Oświatowych.
5 Szacowana wartość	900 000 zł
6 Prognozowane rezultaty wraz ze sposobem ich oceny i zmierzenia w odniesieniu do celów rewitalizacji	Prognozowane rezultaty w okresie wdrażania Programu Rewitalizacji: Uporządkowanie terenu w centrum sołectwa (i zarazem gminy) Ruda Maleniecka. Sposób pomiaru rezultatów: <ul style="list-style-type: none"> <li>• protokoły odbioru,</li> <li>• dokumentacja fotograficzna.</li> </ul>
7 Horyzont czasowy	2017-2021

1 Nazwa projektu	<b>Projekt rewitalizacyjny nr 9 Doposażenie Zespołu Publicznych Placówek Oświatowych w Rudzie Malenieckiej, w skład którego wchodzi: Publiczne Przedszkole, Publiczna Szkoła Podstawowa im. Stefana Żeromskiego w Rudzie Malenieckiej, Publiczne Gimnazjum im. Franciszka Staffa w Rudzie Malenieckiej</b>
2 Wskazanie podmiotów realizujących projekt	Gmina Ruda Maleniecka
3 Zakres realizowanych zadań	Zadanie 1: Doposażenie pracowni informatycznej (TIK) – „Cyfrowa szkoła” Wykaz pomocy dydaktycznych oraz narzędzi TIK „Cyfrowa szkoła” 1) przenośny komputer dla ucznia, wraz z oprogramowaniem, lub inne mobilne urządzenie mające funkcje komputera - urządzenia wyposażone w zainstalowany system operacyjny. 2) przenośny komputer dla nauczyciela, wraz z oprogramowaniem, lub inne mobilne urządzenie mające funkcje komputera - urządzenia wyposażone w zainstalowany system operacyjny. 3) dedykowane urządzenie umożliwiające ładowanie oraz zarządzanie mobilnym sprzętem komputerowym; 4) sieciowe urządzenie wielofunkcyjne - urządzenie współpracujące z komputerem umożliwiające co najmniej drukowanie, kopiowanie i skanowanie; 5) drukarka 3D - urządzenie umożliwiające przestrzenne drukowanie trójwymiarowych fizycznych obiektów na podstawie komputerowego modelu; 6) cyfrowe urządzenie zapisujące obraz lub/i dźwięk z oprzyrządowaniem i statywem - urządzenie zapisujące obraz i dźwięk podobnie jak informacje w pamięci komputera; 7) wielkoformatowe, niskoemisyjne, interaktywne urządzenia do projekcji obrazu i emisji dźwięku – np. tablice interaktywne, wideoprojektory, ekrany dotykowe itd; 8) cyfrowe systemy pomiarowe – służące do otrzymywania,



	<p>przetwarzania, przesyłania oraz zapamiętywania informacji pomiarowej;</p> <p>9) wizualizer - urządzenie służące do prezentacji. Umożliwia pokazanie na ekranie (w połączeniu z projekтором) zarówno płaskiego, jak i przestrzennego przedmiotu.</p> <p>10) system do zbierania i analizowania odpowiedzi – system, który pozwala na tworzenie sprawdzianów, zarządzanie wynikami, nadzorowanie pracy ucznia</p> <p>Wykaz pomocy dydaktycznych w ramach infrastruktury sieciowo usługowej „Cyfrowa szkoła”</p> <ol style="list-style-type: none"><li>1) urządzenia sieciowe (tj. firewall, przełącznik zarządzalny - urządzenia umożliwiające konfigurację V-Lanów,</li><li>2) okablowanie strukturalne - umożliwia wykonanie szkolnych sieci komputerowych,</li><li>3) ruter z wbudowanymi lub zewnętrznymi modułami zapory sieciowej i systemem blokowania włamań (IPS) - urządzenie sieciowe służące do łączenia różnych sieci komputerowych;</li><li>4) zasilacz UPS - urządzenie, którego funkcją jest podtrzymanie pracy urządzeń elektronicznych w przypadku zaniku zasilania (konieczny przy zakupie NAS);</li><li>5) klimatyzator – urządzenie niezbędne do zapewnienia odpowiednich warunków pracy urządzeń infrastruktury sieciowej;</li><li>6) serwer plików NAS - urządzenie umożliwiające składowanie danych (NAS Network Attached Storage) minimum 2 dyskowy;</li><li>7) kontroler WLAN - urządzenie zarządzające szkolną siecią bezprzewodową;</li><li>8) punkt dostępowy - urządzenie zapewniające dostęp do sieci komputerowej za pomocą bezprzewodowego nośnika transmisyjnego;</li></ol> <p>Zadanie 2: Doposażenie pracowni matematycznych.</p> <p>Podstawowe wyposażenie pracowni (szafy, szafki, ławki, itp.)</p> <ol style="list-style-type: none"><li>1. Dodatkowe wyposażenie pracowni (stolik pod rzutnik/projektor, tablica obrotowa, tablica na przybory tablicowe – magnetyczna, stojak – wieszak jezdny, tablica suchościeralna, nakładka tablicowa, stojak do przechowywania plansz, itp.).</li><li>2. Przyrządy do tablic: markery, gąbki, itp.</li><li>3. Sprzęt niezbędny do przeprowadzenia zajęć, w tym narzędzia Technologii Informacyjno – Komunikacyjnych (TIK) wraz z aplikacjami tematycznymi np. telewizor, wizualizer, rzutnik, projektor).</li><li>4. Pomoce dydaktyczne:<ul style="list-style-type: none"><li>✓ przyrządy tablicowe: linijki, ekierki, kątomierze, cyrkle, itp.,</li><li>✓ przyrządy do mierzenia długości: linijka, miara metalowa, miara taśmowa, koło metryczne z sygnałem dźwiękowym, itp.,</li><li>✓ przyrządy do nauki o zbiorach i okręgach: puzzle i układanki,</li><li>✓ przyrządy, zestawy do mierzenia jednostek i objętości wagi: wagi, odważniki, klepsydry, cylindry, miarki objętości, termometry,</li><li>✓ przyrządy, zestawy do budowy brył przestrzennych i szkieletów brył: klocki, bryły szkieletowe – budowa brył przy pomocy kulek z otworami patyczków o różnej długości,</li><li>✓ przyrządy, zestawy do nauki ułamków: odcinki tablicowe-</li></ul></li></ol>
--	--------------------------------------------------------------------------------------------------------------------------------------------------------------------------------------------------------------------------------------------------------------------------------------------------------------------------------------------------------------------------------------------------------------------------------------------------------------------------------------------------------------------------------------------------------------------------------------------------------------------------------------------------------------------------------------------------------------------------------------------------------------------------------------------------------------------------------------------------------------------------------------------------------------------------------------------------------------------------------------------------------------------------------------------------------------------------------------------------------------------------------------------------------------------------------------------------------------------------------------------------------------------------------------------------------------------------------------------------------------------------------------------------------------------------------------------------------------------------------------------------------------------------------------------------------------------------------------------------------------------------------------------------------------------------------------------------------------------------------------------------------------------------------------------------------------------------------------------------------------------------------------------------------------------------------------------------------------------------------------------------------------------------------------------------------------------------------------------------------------------------------------------------------------------------------------------------------------------------------------------------------------------------------------------------------------------------------------------------------------------------------------------------------------------------------------------------------------------------------------------------------------------------------------------------------------------------------------------------------------------------------------------------------------------------------------------------------------------------------------------------------------------------------------------------------------------------------------------------------------------------------------------------------------------------------------------------------------------------------------------------------------------------------------------------------



	<p>magnetyczne, ułamki magnetyczne z sortownikiem koła,</p> <ul style="list-style-type: none"><li>✓ plansze matematyczne,</li><li>✓ programy komputerowe,</li><li>✓ zestawy tablicowe, plansze dydaktyczne do prezentacji poszczególnych zagadnień matematycznych, w tym potęg, pierwiastków, algebry, trygonometrii, itd.,</li><li>✓ inne przyrządy: duże liczydło, kalkulatory, konstrukcje przestrzenne, itp.</li></ul> <p>Zadanie 3: Doposażenie pracowni przyrodniczych</p> <p>Minimalny zakres pomocy:</p> <ul style="list-style-type: none"><li>• przyrządy i urządzenia do obserwacji (lupa, pudełko do obserwacji okazów (z 2 lupami), lornetka, teleskop, mikroskop, itp.)</li><li>• preparaty biologiczne do obserwacji mikroskopowych: zestaw preparatów mikroskopowych<ul style="list-style-type: none"><li>✓ bezkręgowce,</li><li>✓ skrzydła owadów,</li><li>✓ rośliny jadalne,</li><li>✓ tkanki ssaków,</li><li>✓ grzyby,</li><li>✓ co żyje w kropli wody,</li><li>✓ tkanki człowieka,</li><li>✓ tkanki człowieka zmienione chorobowo,</li><li>✓ preparaty zoologiczne,</li></ul></li><li>• przyrządy do pomiarów i wykonywania doświadczeń<ul style="list-style-type: none"><li>✓ taśma miernicza,</li><li>✓ stoper,</li><li>✓ termometr z sondą,</li><li>✓ termometr laboratoryjny,</li><li>✓ termometr zaokienny,</li><li>✓ waga elektroniczna do 5 kg,</li><li>✓ waga szalkowa z tworzywa + odważniki,</li><li>✓ kompas,</li><li>✓ deszczomierz,</li><li>✓ barometr,</li><li>✓ wiatromierz,</li><li>✓ higrometr,</li><li>✓ zestaw aerometrów,</li><li>✓ zestaw siłomierzy,</li><li>✓ miernik uniwersalny wielkości elektrycznych,</li><li>✓ elektroskop,</li><li>✓ zestaw pałeczek do elektryzowania,</li><li>✓ żarówki miniaturowe 6 V,</li><li>✓ żarówki miniaturowe 3,5 V,</li><li>✓ oprawki do żarówek,</li><li>✓ diody LED,</li><li>✓ przewodniki, izolatory,</li><li>✓ oporniki,</li><li>✓ przewody z zakończeniami typu „krokodylek”,</li></ul></li></ul>
--	-----------------------------------------------------------------------------------------------------------------------------------------------------------------------------------------------------------------------------------------------------------------------------------------------------------------------------------------------------------------------------------------------------------------------------------------------------------------------------------------------------------------------------------------------------------------------------------------------------------------------------------------------------------------------------------------------------------------------------------------------------------------------------------------------------------------------------------------------------------------------------------------------------------------------------------------------------------------------------------------------------------------------------------------------------------------------------------------------------------------------------------------------------------------------------------------------------------------------------------------------------------------------------------------------------------------------------------------------------------------------------------------------------------------------------------------------------------------------------------------------------------------------------------------------------------------------------------------------------------------------------------------------------------------------------------------------------------------------------------------------------------------------------------------------------------------------------------------------------------------------------------------------------------------------------------------------------------------------------------------



	<ul style="list-style-type: none"><li>✓ silniczek elektryczny,</li><li>✓ sygnalizator piezoelektryczny,</li><li>✓ baterie płaskie,</li><li>✓ zestaw magnesów sztabkowych,</li><li>✓ zestaw magnesów podkowiastych,</li><li>✓ pudełko z opiłkami ferromagnetycznymi,</li><li>✓ magnes neodymowy,</li><li>✓ igła magnetyczna,</li><li>✓ zestaw soczewek,</li><li>✓ lustro płaskie podwójne rozkładane,</li><li>✓ lustro wklęsło-wypukłe,</li><li>✓ pryzmat (akrylowy lub szklany),</li><li>✓ zestaw optyczny – mieszanie barw (krążek Newtona),</li><li>✓ zestaw cylindrów o równych masach i różnych objętościach,</li><li>✓ zestaw kostek o równych objętościach i różnych masach,</li><li>✓ zestaw klocków,</li><li>✓ zestaw klocków plastikowych,</li><li>✓ piłeczki różnych rozmiarów i różnym stopniu sprężystości,</li><li>✓ zestaw sprężyn metalowych,</li><li>✓ pojemnik próżniowy z pompką,</li><li>✓ latarki z żarówką o dużej mocy i laserem czerwonym,</li><li>✓ zestaw skał i minerałów,</li><li>✓ stetoskop,</li><li>✓ ciśnieniomierz,</li><li>• IT</li><li>✓ aparat fotograficzny,</li><li>✓ rzutnik multimedialny,</li><li>✓ ekran do rzutnika multimedialnego,</li><li>✓ odtwarzacz CD z głośnikami,</li><li>✓ laptop dla nauczyciela (możliwość podłączenia do rzutnika i mikroskopu),</li><li>✓ szybkie łącze internetowe.</li><li>• sprzęt laboratoryjny, odczynniki chemiczne – materiały zużywalne</li><li>✓ probówka szklana – 18 cm, śr. 18 mm,</li><li>✓ statyw na próbówki,</li><li>✓ kolba okrągłodenna,</li><li>✓ kolba stożkowa,</li><li>✓ zlewka niska – plastikowa,</li><li>✓ zlewka niska – szklana,</li><li>✓ zlewka duża – szklana,</li><li>✓ cylinder miarowy – plastikowy,</li><li>✓ moździerz z tłuczkiem,</li><li>• sprzęt ochronny</li><li>• sprzęt techniczny i pomocniczy</li><li>• globusy, mapy</li><li>• modele</li><li>• plansze</li><li>• przewodniki, atlasy</li><li>• drobne artykuły papierniczne, chemia domowa – zużywalne, liczba w zależności od potrzeb</li></ul>
--	------------------------------------------------------------------------------------------------------------------------------------------------------------------------------------------------------------------------------------------------------------------------------------------------------------------------------------------------------------------------------------------------------------------------------------------------------------------------------------------------------------------------------------------------------------------------------------------------------------------------------------------------------------------------------------------------------------------------------------------------------------------------------------------------------------------------------------------------------------------------------------------------------------------------------------------------------------------------------------------------------------------------------------------------------------------------------------------------------------------------------------------------------------------------------------------------------------------------------------------------------------------------------------------------------------------------------------------------------------------------------------------------------------------------------------------------------------------------------------------------------------------------------------------------------------------------------------------------------------------------------------------------------------------------------------------------------------------------------------------------------------------------------------------------------------------------------------------------------------------------------------------------------------------------------------------------------------------------------------------------------------------------



Program Rewitalizacji Gminy Ruda Maleniecka na lata 2016-2023

	Zadanie 4: Dopuszczenie pozostałych pracowni szkolnych wg zdiagnozowanych potrzeb.
4 Lokalizacja (miejsce przeprowadzenia danego projektu)	Zespół Publicznych Placówek Oświatowych, w tym Publiczne Przedszkole
5 Szacowana wartość	250 000 zł
6 Prognozowane rezultaty wraz ze sposobem ich oceny i zmierzenia w odniesieniu do celów rewitalizacji	Prognozowane rezultaty w okresie wdrażania Programu Rewitalizacji: Dopuszczenie unowocześni programy dydaktyczne. Sposób pomiaru rezultatów: protokoły odbioru.
7 Horyzont czasowy	2016-2023 (8 lat)

1 Nazwa projektu	<b>Projekt rewitalizacyjny nr 10</b> <b>Zagospodarowanie terenu wokół remizy OSP / Domu Ludowego w Rudzie Malenieckiej</b>
2 Wskazanie podmiotów realizujących projekt	Lider: OSP w Rudzie Malenieckiej Podmioty wspomagające: Gmina Ruda Maleniecka
3 Zakres realizowanych zadań	Zagospodarowanie terenu wokół remizy OSP (ławeczki, zieleń, itp.)
4 Lokalizacja (miejsce przeprowadzenia danego projektu)	Teren wokół remizy OSP
5 Szacowana wartość	150 000 zł
6 Prognozowane rezultaty wraz ze sposobem ich oceny i zmierzenia w odniesieniu do celów rewitalizacji	Prognozowane rezultaty w okresie wdrażania Programu Rewitalizacji: Poprawa funkcjonalności terenu wokół remizy  Sposób pomiaru rezultatów: <ul style="list-style-type: none"> <li>• protokoły odbioru,</li> <li>• dokumentacja fotograficzna.</li> </ul>
7 Horyzont czasowy	2018-2020

**Projekty rewitalizacyjne w sferze technicznej**

1 Nazwa projektu	<b>Projekt rewitalizacyjny nr 11</b> <b>Przebudowa, rozbudowa i nadbudowa obiektu publicznej infrastruktury kulturalnej w miejscowości Ruda Maleniecka</b>
2 Wskazanie podmiotów realizujących projekt	Gmina Ruda Maleniecka Gminna Biblioteka Publiczna w Rudzie Malenieckiej
3 Zakres realizowanych zadań	Projekt ma na celu rozszerzenie oferty kulturalnej dla mieszkańców Gminy Ruda Maleniecka poprzez przebudowę, rozbudowę i nadbudowę obiektu publicznej infrastruktury kulturalnej w miejscowości Ruda Maleniecka. Projektowany budynek będzie składał się z parteru i piętra. Według koncepcji na parterze rozmieszczone będą: - pomieszczenie biblioteki i kącik dla dzieci, - sala komputerowa wyposażona w cztery stanowiska komputerowe,



Program Rewitalizacji Gminy Ruda Maleniecka na lata 2016-2023

	<p>- kotłownia,                  - pomieszczenie socjalne,                  - aneks porządkowy,                  - wc damskie + dla niepełnosprawnych,                  - wc męskie,                  - dwie śluzy,                  - komunikacja,                  - wiatrołap                  - klatka schodowa,                  - podjazd dla osób niepełnosprawnych.                  Na piętrze rozmieszczone będą m.in.:</p> <p>- archiwum,                  - pomieszczenie techniczne,                  - pomieszczenie socjalne,                  - dwie śluzy,                  - wc damskie,                  - wc męskie,                  - czytelnia, która będzie pełnić funkcje otwartej sali spotkań z artystami, organizacji pozarządowych, organizacji wieczorków poetyckich i autorskich, sali projekcyjnej, itp.                  Sala ta stanie się miejscem w pełni multimedialnym ponieważ zakupiony w projekcie sprzęt będzie można wykorzystać do transmisji spektakli: operowych, teatralnych, baletowych, wydarzeń sportowych. Oprócz transmisji bezpośrednich mogą być realizowane retransmisje, powtórzenia, projekcje specjalne także wydarzeń i koncertów z nośnika cyfrowego (materiały dostarczane na dysku przenośnym albo rozsyłane przez internet).</p>
4 Lokalizacja (miejsce przeprowadzenia danego projektu)	Gminna Biblioteka Publiczna w Rudzie Malenieckiej – działka 158/26
5 Szacowana wartość	1 400 000 zł
6 Prognozowane rezultaty wraz ze sposobem ich oceny i zmierzenia w odniesieniu do celów rewitalizacji	<p>Prognozowane rezultaty w okresie wdrażania Programu Rewitalizacji:                  Liczba zmodernizowanych obiektów– 1,</p> <p>Sposób pomiaru rezultatów:</p> <ul style="list-style-type: none"> <li>• protokoły odbioru,</li> <li>• dokumentacja fotograficzna.</li> </ul>
7 Horyzont czasowy	2017-2018

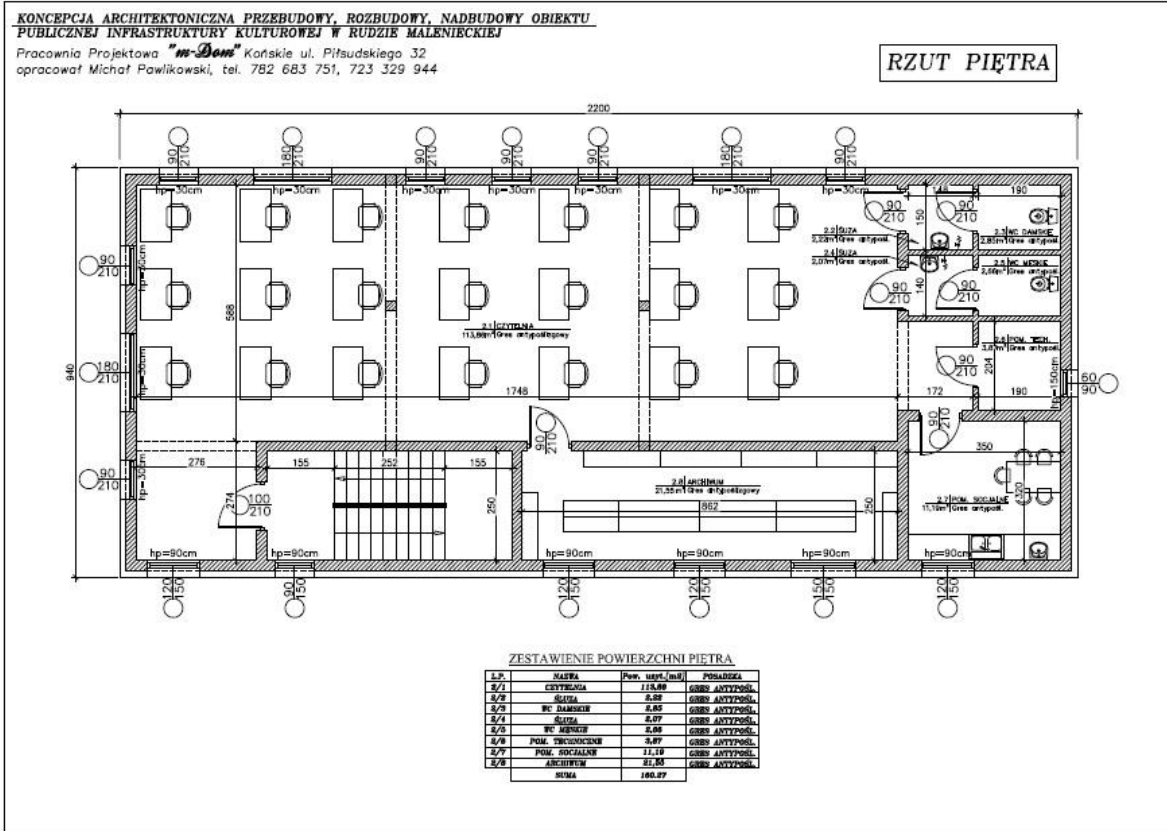


Mapa 13 Lokalizacja działki 158/26



Źródło: <http://mapy.geoportal.gov.pl/>

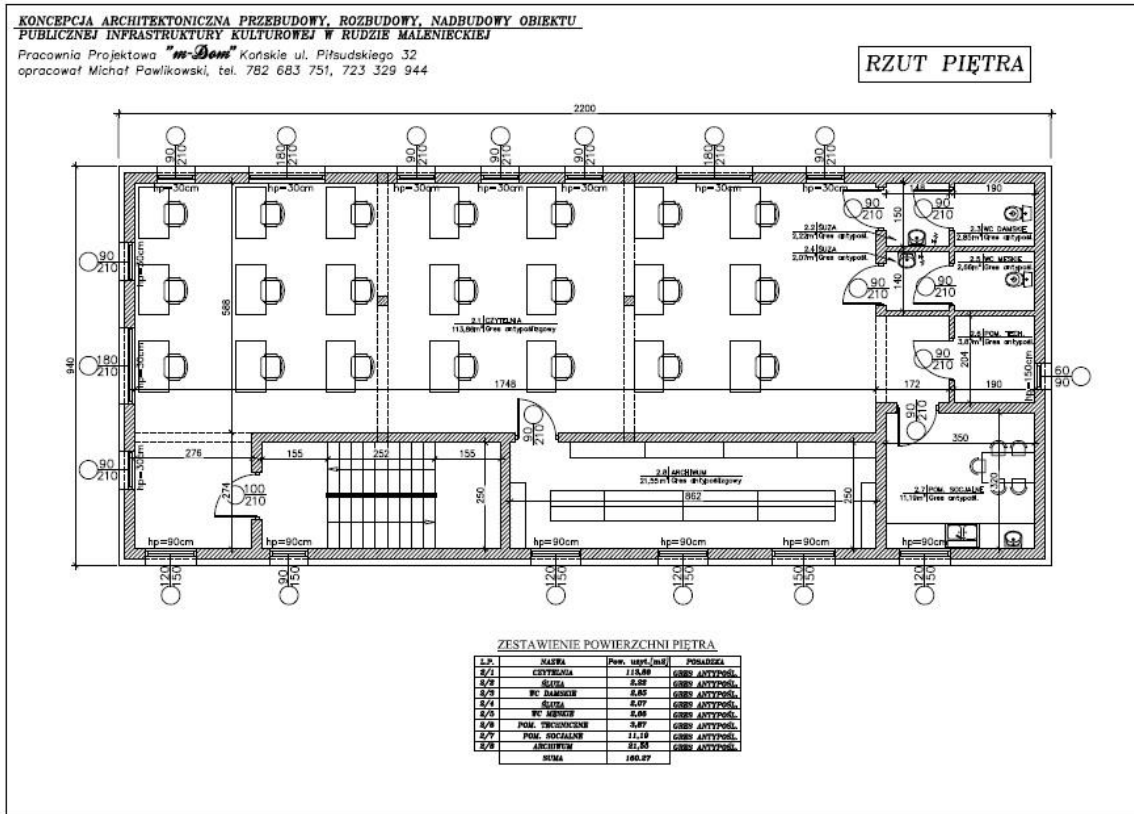
Rysunek 1 Rzut parteru – wstępna koncepcja



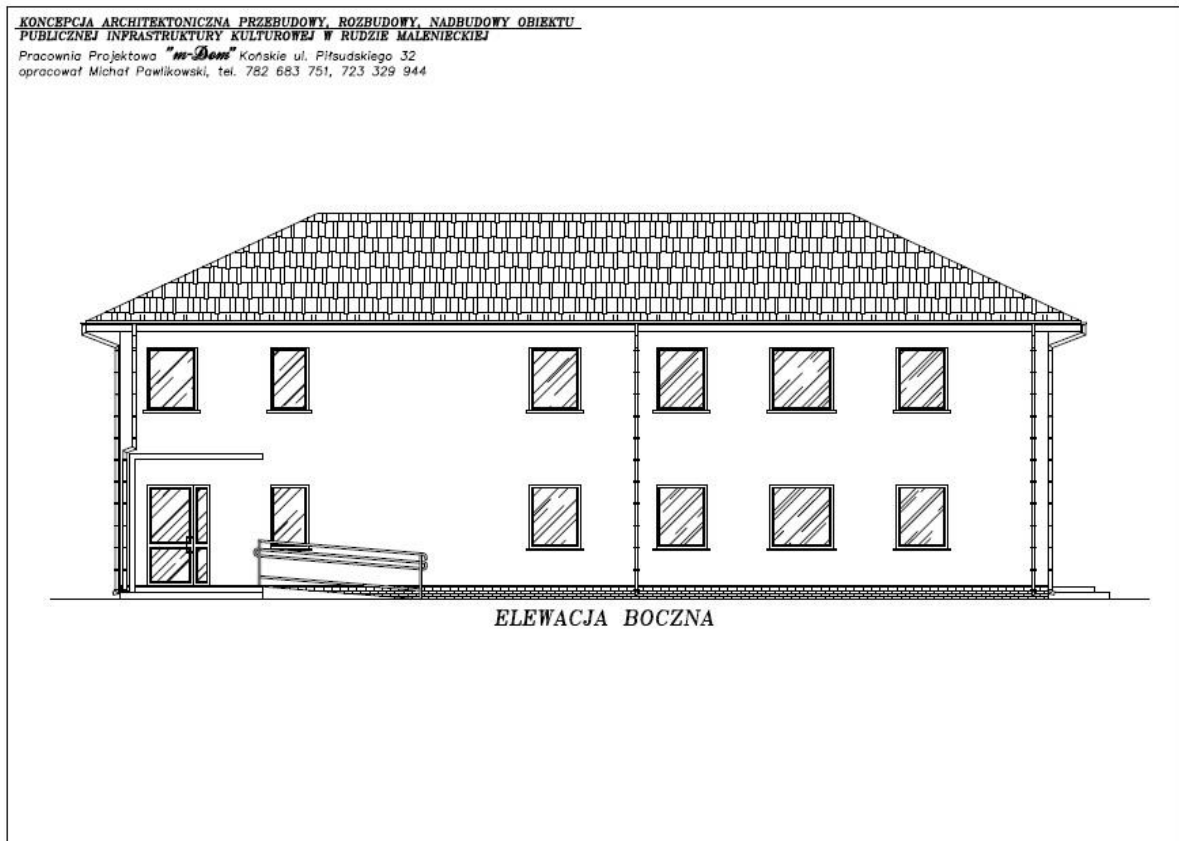
Źródło: Urząd Gminy w Rudzie Malenieckiej



Rysunek 2 Rzut piętra – wstępna koncepcja



Źródło: Urząd Gminy w Rudzie Malenieckiej  
 Rysunek 3 Elewacja boczna – wstępna koncepcja



Źródło: Urząd Gminy w Rudzie Malenieckiej

Program Rewitalizacji Gminy Ruda Maleniecka na lata 2016-2023

1 Nazwa projektu	<b>Projekt rewitalizacyjny nr 12</b> <b>Budowa PSZOK – Punktu Selektywnej Zbiórki Odpadów Komunalnych</b>
2 Wskazanie podmiotów realizujących projekt	Gmina Ruda Maleniecka Gminny Zakład Gospodarki Komunalnej Sp. z o.o. w Rudzie Malenieckiej Wojewódzki Fundusz Ochrony Środowiska i Gospodarki Wodnej w Kielcach Narodowy Fundusz Ochrony Środowiska i Gospodarki Wodnej w Warszawie Rada Sołectwa Sołectwa Ruda Maleniecka
3 Zakres realizowanych zadań	Projekt ma na celu budowę Punktu Selektywnej Zbiórki Odpadów Komunalnych. Poza standardowym zakresem zbiórki i magazynowania odpadów, na jego terenie znajdować się będzie rampa rozładunkowa do wielu frakcji odpadów, specjalne pomieszczenie na odpady niebezpieczne oraz plac dla odpadów zielonych. Logistycznie zostanie zorganizowany ruch samochodów mieszkańców dostarczających odpady oraz trasa dla przejazdu pojazdów ciężarowych odbierających kontenery. Celem będzie zachowanie płynności ruchu podczas odbioru kontenerów oraz zachowanie bezpieczeństwa mieszkańców.
4 Lokalizacja (miejsce przeprowadzenia danego projektu)	Teren przy Gminnej Oczyszczalni Ścieków w Rudzie Malenieckiej
5 Szacowana wartość	50 000 zł
6 Prognozowane rezultaty wraz ze sposobem ich oceny i zmierzenia w odniesieniu do celów rewitalizacji	Prognozowane rezultaty w okresie wdrażania Programu Rewitalizacji: Liczba utworzonych Punktów Selektywnej Zbiórki Odpadów - 1  Sposób pomiaru rezultatów: <ul style="list-style-type: none"> <li>• protokoły odbioru,</li> <li>• dokumentacja fotograficzna.</li> </ul>
7 Horyzont czasowy	2018

1 Nazwa projektu	<b>Projekt rewitalizacyjny nr 13</b> <b>Termomodernizacja budynków użyteczności publicznej w Rudzie Malenieckiej (Urząd Gminy, Zespół Publicznych Placówek Oświatowych, remiza OSP / Dom Ludowy)</b>
2 Wskazanie podmiotów realizujących projekt	Gmina Ruda Maleniecka Gminny Zakład Gospodarki Komunalnej Sp. z o.o. w Rudzie Malenieckiej Wojewódzki Fundusz Ochrony Środowiska i Gospodarki Wodnej w Kielcach Narodowy Fundusz Ochrony Środowiska i Gospodarki Wodnej w Warszawie Rada Sołectwa Sołectwa Ruda Maleniecka
3 Zakres realizowanych zadań	Projekt zakłada przeprowadzenie termomodernizacji na budynkach użyteczności publicznej w sołectwie Ruda Maleniecka tj. budynku Urzędu Gminy, ZPPO, remizy OSP/ Domu Ludowego.
4 Lokalizacja (miejsce przeprowadzenia danego projektu)	Ruda Maleniecka
5 Szacowana wartość	1 000 000 zł
6 Prognozowane rezultaty wraz ze	Prognozowane rezultaty w okresie wdrażania Programu Rewitalizacji: Min. 2 budynki użyteczności publicznej wdrożą EWE i OZE w okresie



sposobem ich oceny i zmierzenia w odniesieniu do celów rewitalizacji	wdrażania Programu.  Sposób pomiaru rezultatów: <ul style="list-style-type: none"> <li>• protokoły odbioru,</li> <li>• dokumentacja fotograficzna,</li> <li>• mapadotacje.gov.pl</li> </ul>
7 Horyzont czasowy	2016-2023 (8 lat)

W trakcie realizacji zadań dotyczących termomodernizacji budynków użyteczności publicznej uwzględnione zostaną wymogi ochrony gatunkowej roślin, zwierząt i grzybów – zgodnie m.in. z zaleceniami i sugestiami wymienionymi w publikacjach:

-P. Wylegała, R. Jaros, R. Dzieciołowski, A. Kepel, R. Szkudlarek, R. Paszkiewicz, *Docieplanie budynków w zgodzie z zasadami ochrony przyrody*, 2009;

-*Ptaki w budynkach. Remonty i docieplenia w zgodzie z zasadami ochrony przyrody*, Kielce 2010. kosztów. Może zostać przygotowana wariantowo.

-Jakie działania można podjąć w przypadku danego budynku, aby po zakończeniu remontu oferował on dogodne schronienia i miejsca rozrodu dla ptaków i nietoperzy? Zakres tej propozycji powinien Zostaną podjęte następujące działania:

Gmina Ruda Maleniecka przed przystąpieniem do docieplania budynku/ów zleci odpowiednio przeszkolonemu ornitologowi i chiropterologowi ekspertyzę ornitologiczną, która będzie mieć na celu odpowiedzieć na 4 pytania:

-czy budynek jest wykorzystywany, jako miejsce gniazdowania ptaków lub schronienie nietoperzy?

- czy w budynku znajdują się inne potencjalne miejsca, które mogłyby zostać zajęte przez ptaki lub nietoperze przed rozpoczęciem prac modernizacyjnych? Zostanie wykonana szczegółowa inwentaryzacja takich miejsc, obejmująca lokalizację i rodzaj.

-Jakie optymalne metody należy zastosować, by zminimalizować ryzyko, że w chwili prowadzenie prac remontowych w zakamarkach budynku znajdują się zwierzęta? Odpowiedź na to pytanie powinna obejmować rodzaj zabezpieczeń, terminy i sposoby ich wykonania oraz szacunek, co najmniej równoważyć stratę siedlisk w wyniku modernizacji plus kompensację strat poniesionych podczas remontu.

W trakcie realizacji inwestycji w razie odnalezienia pojedynczych gniazd ptasich czy miejsca obecności nietoperzy, tak zaplanowana zostanie kolejność prac, aby miejsca te były docieplane dopiero po opuszczeniu ich przez zwierzęta. W przypadku ptaków ornitologdy zabezpieczą miejsca natychmiast po wylocie z niego młodych, by nie dopuścić do ponownego złożenia jaj (wiele ptaków wyprowadza 2, albo 3 lęgi w ciągu roku). Czynne usuwanie ptaków czy nietoperzy będzie traktowane, jako ostateczność i każdorazowo będzie wymagało konsultacji i zezwolenia Generalnego Dyrektora Ochrony Środowiska. Aby remont nie spowodował znaczącej szkody przyrodniczej, zostanie zapewniona zwierzętom odpowiednia ilość właściwych schronień. Jeśli nie będzie możliwości pozostawienia schronień istniejących zostaną utworzone schronienia alternatywne, równoważące ubytek takich miejsc w wyniku remontu<sup>4</sup>. Liczba tych alternatywnych schronień będzie w pełni równoważyć stratę, z uwzględnieniem ew. rekompensaty za szkody poniesione przez populację tych gatunków w czasie remontu<sup>5</sup>. Realizując tę inwestycje Gmina będzie uwzględniać art. 51 i 52 ustawy o ochronie przyrody – wymogi ochrony ptaków i nietoperzy zasiedlających budynki.

<sup>4</sup> Dot. to przede wszystkich niektórych nietoperzy oraz trzech gatunków ptaków, dla których taki ubytek stanowi poważne zagrożenie wpływające na spadek ich liczebności – wróbla, jerzyków i pustulek.

<sup>5</sup> Dobór odpowiednich skrzynek będzie uzgodniona z ornitologiem i chiropterologiem.



Program Rewitalizacji Gminy Ruda Maleniecka na lata 2016-2023

1 Nazwa projektu	<b>Projekt rewitalizacyjny nr 14 Budowa, rozbudowa, nadbudowa i modernizacja budynku Urzędu Gminy w Rudzie Malenieckiej</b>
2 Wskazanie podmiotów realizujących projekt	Gmina Ruda Maleniecka Gminny Zakład Gospodarki Komunalnej Sp. z o.o. w Rudzie Malenieckiej Wojewódzki Fundusz Ochrony Środowiska i Gospodarki Wodnej w Kielcach Narodowy Fundusz Ochrony Środowiska i Gospodarki Wodnej w Warszawie Rada Sołecka Sołectwa Ruda Maleniecka
3 Zakres realizowanych zadań	Projekt zakłada budowę, rozbudowę, nadbudowę budynku Urzędu Gminy w Rudzie Malenieckiej. Planuje się do wykonania m.in. następujące prace: - roboty rozbiórkowe - roboty budowlane (nadbudowa-konstrukcja, nadbudowa-roboty murowe, konstrukcja dachu i pokrycie, tynki, posadzki, stolarka okienna i drzwiowa, roboty malarskie i inne wykończeniowe oraz termoizolacja ścian budynku
4 Lokalizacja (miejsce przeprowadzenia danego projektu)	Urząd Gminy w Rudzie Malenieckiej
5 Szacowana wartość	1 000 000 zł
6 Prognozowane rezultaty wraz ze sposobem ich oceny i zmierzenia w odniesieniu do celów rewitalizacji	Prognozowane rezultaty w okresie wdrażania Programu Rewitalizacji: Liczba zmodernizowanych obiektów pełniących funkcji administracji publicznej – 1,  Sposób pomiaru rezultatów: <ul style="list-style-type: none"> <li>• protokoły odbioru,</li> <li>• dokumentacja fotograficzna.</li> </ul>
7 Horyzont czasowy	2016-2023 (8 lat)



**Sołectwo Lipa – obszar rewitalizacji nr 2**

Poniżej przedstawiamy wykaz przedsięwzięć podstawowych planowanych do realizacji na tym obszarze:

Obszar rewitalizacji nr 2 - sołectwo Lipa	Podstawowa	Uzupełniająca	Razem
Liczba projektów rewitalizacyjnych	<b>10</b>	<b>9</b>	<b>19</b>
Szacunkowa wartość projektów rewitalizacyjnych	<b>9 550 000 zł</b>	<b>1 090 000 zł</b>	<b>10 640 000 zł</b>

PODSTAWOWA LISTA PRZEDSIĘWZIĘĆ REWITALIZACYJNYCH		
L.p.	Sfera wraz z nazwą projektu	Szacunkowa wartość
<b>Projekty rewitalizacyjne w sferze społecznej</b>		<b>200 000 zł</b>
1.	Aktywizacja osób bezrobotnych i poszukujących pracy	40 000 zł
2.	Organizacja zajęć i warsztatów tematycznych dla mieszkańców	100 000 zł
3.	Organizacja różnego rodzaju imprez (kulturalnych, sportowych, rekreacyjnych, itp.)	60 000 zł
<b>Projekty rewitalizacyjne w sferze gospodarczej</b>		<b>100 000 zł</b>
4.	Powstawanie nowych firm i wspieranie już istniejących	100 000 zł
<b>Projekty rewitalizacyjne w sferze środowiskowej</b>		<b>50 000 zł</b>
5.	Wdrażanie Programu usuwania azbestu i wyrobów zawierających azbest z terenu sołectwa Lipa	50 000 zł
<b>Projekty rewitalizacyjne w sferze funkcjonalno-przestrzennej</b>		<b>8 200 000 zł</b>
6.	Zachowanie dziedzictwa kulturowego na terenie sołectwa Lipa poprzez konserwację Kościoła par. pw. Św. Wawrzyńca i Katarzyny	1 500 000 zł
7.	Budowa kanalizacji sanitarnej na terenie sołectwa Lipa	5 000 000 zł
8.	Modernizacja dróg na terenie sołectwa Lipa	1 500 000 zł
9.	Modernizacja infrastruktury sportowej w Lipie	200 000 zł
<b>Projekty rewitalizacyjne w sferze technicznej</b>		<b>1 000 000 zł</b>
10.	Termomodernizacja Zespołu Publicznych Placówek Oświatowych, w tym Szkoły Filialnej w Lipie	1 000 000 zł

<b>RAZEM wartość projektów rewitalizacyjnych (lista podstawowa)</b>	<b>9 550 000 zł</b>
---------------------------------------------------------------------	---------------------

**Projekty rewitalizacyjne w sferze społecznej**

1 Nazwa projektu	<b>Projekt rewitalizacyjny nr 1 Aktywizacja osób bezrobotnych i poszukujących pracy</b>
2 Wskazanie podmiotów realizujących projekt	Powiatowy Urząd Pracy w Końskich Gmina Ruda Maleniecka Rada Sołectwa Sołectwa Lipa Stowarzyszenie „Lipianki” Ochotnicza Straż Pożarna w Lipie
3 Zakres realizowanych	W ramach projektu będą podejmowane różnego rodzaju aktywne formy



Program Rewitalizacji Gminy Ruda Maleniecka na lata 2016-2023

zadań	aktywizacji osób bezrobotnych i poszukujących pracy m.in. szkolenia, staże, kursy zawodowe, praktyki, refundacja kosztów badań lekarskich, itp. Problem dotyczy blisko 10% mieszkańców miejscowości Lipa. Potrzebę potwierdzają dane dot. bezrobocia w całym sołectwie Lipa (rok 2013 – 30 osób bezrobotnych (w tych 16 kobiet), rok 2014 – 21 osób bezrobotnych, w tym 12 kobiet, rok 2015 – 27 osób bezrobotnych, w tym 12 kobiet).
4 Lokalizacja (miejsce przeprowadzenia danego projektu)	Zespół Publicznych Placówek Oświatowych w Rudzie Malenieckiej Publiczna Szkoła Podstawowa w Rudzie Malenieckiej Szkoła Filialna w Lipie
5 Szacowana wartość	40 000 zł (5000 zł * 8 lat)
6 Prognozowane rezultaty wraz ze sposobem ich oceny i zmierzenia w odniesieniu do celów rewitalizacji	Prognozowane rezultaty w okresie wdrażania Programu Rewitalizacji: W ciągu 8 lat realizacji Programu rewitalizacji minimum 27 mieszkańców miejscowości Lipa (zakładamy średnio 4 osoby rocznie) będzie miało możliwość skorzystać z aktywnych form wspierających zatrudnienie (staże, kursy zawodowe, roboty interwencyjne, praktyki, itp.)  Sposób pomiaru rezultatów: <ul style="list-style-type: none"> <li>• listy obecności,</li> <li>• informacje uzyskiwane z Powiatowego Urzędu Pracy,</li> <li>• dane własne Urzędu Gminy w Rudzie Malenieckiej,</li> <li>• dokumentacja fotograficzna.</li> </ul>
7 Horyzont czasowy	2016-2023 (8 lat)

<b>1 Nazwa projektu</b>	<b>Projekt rewitalizacyjny nr 2 Organizacja zajęć i warsztatów tematycznych dla mieszkańców</b>
2 Wskazanie podmiotów realizujących projekt	Gmina Ruda Maleniecka Rada Sołectwa Sołectwa Lipa Stowarzyszenie „Lipianki” Ochotnicza Straż Pożarna w Lipie
3 Zakres realizowanych zadań	Organizacja zajęć i warsztatów tematycznych dla mieszkańców będzie polegała na: 1 Kompetencje językowe i informatyczne na rynku pracy 2 Zwiększenie umiejętności uczenia się i poznanie własnych potrzeb przez uczniów (m.in. indywidualne doradztwo zawodowo-edukacyjne), 3 Zajęcia ukierunkowane na organizację czynnego wypoczynku 4 Kursy tematyczne 5 Inne zajęcia wyrównawcze i rozwijające zainteresowania uczniów na podstawie przeprowadzonej diagnozy potrzeb.
4 Lokalizacja (miejsce przeprowadzenia danego projektu)	Zespół Publicznych Placówek Oświatowych w Rudzie Malenieckiej Publiczna Szkoła Podstawowa w Rudzie Malenieckiej Szkoła Filialna w Lipie
5 Szacowana wartość	100 000 zł
6 Prognozowane rezultaty wraz ze sposobem ich oceny i zmierzenia w odniesieniu do celów rewitalizacji	Minimum 30 mieszkańców / uczniów Szkoły Podstawowej rocznie nabędzie lub wzmocni kompetencje kluczowe (m.in. język obcy, matematyka, umiejętności uczenia się i informatyczne). Sposoby pomiaru rezultatów projektów: <ul style="list-style-type: none"> <li>• dziennik zajęć,</li> <li>• dokumentacja fotograficzna,</li> <li>• ankiety.</li> </ul>



Program Rewitalizacji Gminy Ruda Maleniecka na lata 2016-2023

1 Nazwa projektu	<b>Projekt rewitalizacyjny nr 3</b> <b>Organizacja różnego rodzaju imprez (kulturalnych, sportowych, rekreacyjnych, itp.) na obszarze rewitalizacji nr 2 - miejscowość Lipa</b>
2 Wskazanie podmiotów realizujących projekt	Gminna Biblioteka Publiczna w Rudzie Malenieckiej Gmina Ruda Maleniecka Rada Sołecka Sołectwa Lipa Stowarzyszenie „Lipianki” Ochotnicza Straż Pożarna w Lipie
3 Zakres realizowanych zadań	Zadanie 1: Organizacja festynów rodzinnych. Zadanie 2: Organizacja zawodów sportowych na obiektach Zespołu Publicznych Placówek Oświatowych w Rudzie Malenieckiej - Publicznej Szkoły Podstawowej w Rudzie Malenieckiej - Szkoły Filialnej w Lipie. Zadanie 3: Organizacja imprez integracyjnych dla mieszkańców. Zadanie 4: Organizacja imprez kulturalno-rozrywkowych promujących miejscowość Lipę i Gminę Ruda Maleniecka. Zadanie 5: Imprezy okolicznościowe i wydarzenie organizowane przez Zespół Publicznych Placówek Oświatowych w Rudzie Malenieckiej - Publiczną Szkołą Podstawową w Rudzie Malenieckiej - Szkoła Filialna w Lipie. Zadanie 6: Imprezy okolicznościowe i wydarzenie organizowane przez OSP w Lipie. Zadanie 7: Inne imprezy i wydarzenia realizowane na terenie miejscowości Lipa.
4 Lokalizacja (miejsce przeprowadzenia danego projektu)	Zespół Publicznych Placówek Oświatowych w Rudzie Malenieckiej Publiczna Szkoła Podstawowa w Rudzie Malenieckiej - Szkoła Filialna w Lipie Budynek remizy OSP w Lipie
5 Szacowana wartość	60 000 zł
6 Prognozowane rezultaty wraz ze sposobem ich oceny i zmierzenia w odniesieniu do celów rewitalizacji	Prognozowane rezultaty w okresie wdrażania Programu Rewitalizacji: 1 Zorganizowanie minimum 4 imprez rocznie na obszarze rewitalizacji (razem 32 w okresie realizacji Programu). 2 Wzrost liczby odwiedzających miejscowość turystów. 3 Zwiększenie dochodów firm działających na obszarze rewitalizacji. 4 Zwiększenie oferty kulturalnej w miejscowości. Sposób pomiaru: dokumentacja fotograficzna, strona internetowa gminy Ruda Maleniecka.
7 Horyzont czasowy	2016-2023 (8 lat)

**Projekty rewitalizacyjne w sferze gospodarczej**

1 Nazwa projektu	<b>Projekt rewitalizacyjny nr 4</b> <b>Powstawanie nowych firm i wspieranie już istniejących</b>
2 Wskazanie podmiotów realizujących projekt	Mieszkańcy miejscowości Lipa planujący założyć własną firmę Mieszkańcy miejscowości Lipa już prowadzący firmę Gmina Ruda Maleniecka Powiatowy Urząd Pracy w Końskich Wojewódzki Urząd Pracy w Kielcach Gminny Ośrodek Pomocy Społecznej w Rudzie Malenieckiej Rada Sołecka Sołectwa Lipa



Program Rewitalizacji Gminy Ruda Maleniecka na lata 2016-2023

	Stowarzyszenie „Lipianki” Ochotnicza Straż Pożarna w Lipie
3 Zakres realizowanych zadań	Zadanie rewitalizacyjne polega na powstawaniu nowych firm na obszarze rewitalizacji i wspieraniu już istniejących (np. szkolenia, spotkania informacyjne, itp.). Na terenie sołectwa działa 11 firm (wg stanu na 06.06.2016) 2 miejsce w gminie spośród wszystkich sołectw (za sołectwem Ruda Maleniecka). Istnieje potrzeba tworzenia nowych podmiotów m.in. dzięki dotacjom Wojewódzkiego i Powiatowego Urzędu Pracy na założenie własnej działalności gospodarczej. W ramach zadania powinny być przeprowadzone szkolenia oraz wsparcie doradcze i pomostowe, co będzie gwarantować większą szansę na „przetrwanie” nowo założonych firm.
4 Lokalizacja (miejsce przeprowadzenia danego projektu)	Teren miejscowości Lipa
5 Szacowana wartość	100 000 zł
6 Prognozowane rezultaty wraz ze sposobem ich oceny i zmierzenia w odniesieniu do celów rewitalizacji	Prognozowane rezultaty w okresie wdrażania Programu Rewitalizacji: W okresie 8 lat powstanie minimum 16 firm (tj. średnio 2 rocznie), aby na koniec okresu wdrażania Programu na terenie miejscowości działało min. 20 podmiotów gospodarczych.  Sposób pomiaru rezultatów: <ul style="list-style-type: none"> <li>• Centralna Ewidencja i Informacja o Działalności Gospodarczej,</li> <li>• Informacje PUP w Końskich i WUP w Kielcach nt. liczby przyznanych dotacji mieszkańcom miejscowości Lipa.</li> </ul>
7 Horyzont czasowy	2016-2023 (8 lat)

**Projekty rewitalizacyjne w sferze środowiskowej**

1 Nazwa projektu	<b>Projekt rewitalizacyjny nr 5 Wdrażanie Programu usuwania azbestu i wyrobów zawierających azbest z terenu miejscowości Lipa</b>
2 Wskazanie podmiotów realizujących projekt	Lider: Gmina Ruda Maleniecka + mieszkańcy miejscowości Lipa składający wnioski o udział w Programie Podmioty wspomagające: Wojewódzki Fundusz Ochrony Środowiska i Gospodarki Wodnej w Kielcach Narodowy Fundusz Ochrony Środowiska i Gospodarki Wodnej w Warszawie Rada Sołecka Sołectwa Lipa
3 Zakres realizowanych zadań	Przedsięwzięcie zakłada demontaż, transport i utylizacja wyrobów azbestowych z dachów budynków mieszkalnych i gospodarczych. Zakłada się ogółem utylizację około 15 000 kg /rocznie. W miejscowości Lipa pozostaje jeszcze do utylizacji 188 716 kg azbestu.
4 Lokalizacja (miejsce przeprowadzenia danego projektu)	Miejscowość Lipa, budynki prywatne, na podstawie wniosków prywatnych właścicieli deklarujących udział w Programie
5 Szacowana wartość	50 000 zł
6 Prognozowane rezultaty wraz ze sposobem ich oceny i	Prognozowane rezultaty: Usunięcie minimum 120 000 kg wyrobów zawierających azbest w okresie realizacji Programu Restrukturyzacji.



Program Rewitalizacji Gminy Ruda Maleniecka na lata 2016-2023

zmierzenia w odniesieniu do celów rewitalizacji	Sposób pomiaru: <ul style="list-style-type: none"> <li>• protokoły odbioru.</li> </ul>
7 Horyzont czasowy	2016-2023 (8 lat)

**Projekty rewitalizacyjne w sferze funkcjonalno-przestrzennej**

<b>1 Nazwa projektu</b>	<b>Projekt rewitalizacyjny nr 6 Zachowanie dziedzictwa kulturowego na terenie sołectwa Lipa poprzez konserwację Kościoła parafialnego pw. św. Wawrzyńca i Katarzyny</b>
2 Wskazanie podmiotów realizujących projekt	Parafia Kościoła parafialnego pw. św. Wawrzyńca i Katarzyny Gmina Ruda Maleniecka
3 Zakres realizowanych zadań	Projekt polega na renowacji zabytkowego Kościoła parafialnego pw. Św. Wawrzyńca w Lipie (m.in. wymiana instalacji)
4 Lokalizacja (miejsce przeprowadzenia danego projektu)	Kościół – Lipa
5 Szacowana wartość	1 500 000 zł
6 Prognozowane rezultaty wraz ze sposobem ich oceny i zmierzenia w odniesieniu do celów rewitalizacji	Prognozowane rezultaty w okresie wdrażania Programu Rewitalizacji: <ul style="list-style-type: none"> <li>• Liczba obiektów zabytkowych poddanych renowacji – 1,</li> </ul> Sposób pomiaru rezultatów: <ul style="list-style-type: none"> <li>• sprawozdanie z realizacji projektu Parafii pw. Św. Wawrzyńca</li> <li>• protokoły odbioru,</li> <li>• dokumentacja fotograficzna.</li> </ul>
7 Horyzont czasowy	2016-2019

<b>1 Nazwa projektu</b>	<b>Projekt rewitalizacyjny nr 7 Budowa kanalizacji sanitarnej na terenie sołectwa Lipa</b>
2 Wskazanie podmiotów realizujących projekt	Gmina Ruda Maleniecka Rada Sołecka Sołectwa Lipa Wojewódzki Fundusz Ochrony Środowiska i Gospodarki Wodnej w Kielcach Narodowy Fundusz Ochrony Środowiska i Gospodarki Wodnej w Warszawie
3 Zakres realizowanych zadań	Projekt dotyczy budowy kanalizacji sanitarnej na terenie sołectwa
4 Lokalizacja (miejsce przeprowadzenia danego projektu)	Sołectwo Lipa
5 Szacowana wartość	5 000 000 zł
6 Prognozowane rezultaty wraz ze sposobem ich oceny i zmierzenia w odniesieniu do celów rewitalizacji	Prognozowane rezultaty w okresie wdrażania Programu Rewitalizacji: <ul style="list-style-type: none"> <li>• Liczba gospodarstw podłączonych do sieci kanalizacyjnej - 50</li> </ul> Poprawa jakości ochrony środowiska. <ul style="list-style-type: none"> <li>• Sposób pomiaru rezultatów:</li> <li>• protokoły odbioru,</li> <li>• dokumentacja fotograficzna.</li> </ul>
7 Horyzont czasowy	2018-2021



Program Rewitalizacji Gminy Ruda Maleniecka na lata 2016-2023

1 Nazwa projektu	<b>Projekt rewitalizacyjny nr 8 Modernizacja dróg na terenie sołectwa Lipa</b>
2 Wskazanie podmiotów realizujących projekt	Gmina Ruda Maleniecka
3 Zakres realizowanych zadań	Projekt polega na: <ul style="list-style-type: none"> <li>• modernizacji dróg na terenie sołectwa Lipa o łącznej długości 4 km,</li> <li>• budowie chodnika o długości 2 km oraz</li> <li>• budowie ścieżki rowerowej o długości 0,5 km.</li> </ul>
4 Lokalizacja (miejsce przeprowadzenia danego projektu)	Sołectwo Lipa
5 Szacowana wartość	1 500 000 zł
6 Prognozowane rezultaty wraz ze sposobem ich oceny i zmierzenia w odniesieniu do celów rewitalizacji	Prognozowane rezultaty w okresie wdrażania Programu Rewitalizacji: Poprawa stanu technicznego dróg oraz bezpieczeństwa  Sposób pomiaru rezultatów: <ul style="list-style-type: none"> <li>• protokoły odbioru,</li> <li>• dokumentacja fotograficzna.</li> </ul>
7 Horyzont czasowy	2016-2023 (8 lat)

1 Nazwa projektu	<b>Projekt rewitalizacyjny nr 9 Modernizacja infrastruktury sportowej w Lipie</b>
2 Wskazanie podmiotów realizujących projekt	Gmina Ruda Maleniecka Zespół Publicznych Placówek Oświatowych w Rudzie Malenieckiej Publiczna Szkoła Podstawowa w Rudzie Malenieckiej Szkoła Filialna w Lipie
3 Zakres realizowanych zadań	Projekt dotyczy modernizacji obiektów sportowych przy Filii Szkoły Podstawowej w Lipie.
4 Lokalizacja (miejsce przeprowadzenia danego projektu)	Zespół Publicznych Placówek Oświatowych w Rudzie Malenieckiej Publiczna Szkoła Podstawowa w Rudzie Malenieckiej Szkoła Filialna w Lipie
5 Szacowana wartość	200 000 zł
6 Prognozowane rezultaty wraz ze sposobem ich oceny i zmierzenia w odniesieniu do celów rewitalizacji	Prognozowane rezultaty w okresie wdrażania Programu Rewitalizacji: <ul style="list-style-type: none"> <li>• Liczba rozbudowanych i zmodernizowanych obiektów sportowych – 1,</li> <li>• Liczba dzieci w wieku szkolnym, która skorzystała z rozbudowanych i zmodernizowanych obiektów sportowych – 300,</li> </ul> Sposób pomiaru rezultatów: <ul style="list-style-type: none"> <li>• protokoły odbioru,</li> <li>• dane Filii Szkoły Podstawowej w Lipie</li> <li>• dokumentacja fotograficzna.</li> </ul>
7 Horyzont czasowy	2016-2023 (8 lat)



**Projekty rewitalizacyjne w sferze technicznej**

1 Nazwa projektu	<b>Projekt rewitalizacyjny nr 10 Termomodernizacja Zespołu Publicznych Placówek Oświatowych: Szkoły Filialnej w Lipie</b>
2 Wskazanie podmiotów realizujących projekt	Gmina Ruda Maleniecka Zespół Publicznych Placówek Oświatowych w Rudzie Malenieckiej Publiczna Szkoła Podstawowa w Rudzie Malenieckiej Szkoła Filialna w Lipie Wojewódzki Fundusz Ochrony Środowiska i Gospodarki Wodnej w Kielcach Narodowy Fundusz Ochrony Środowiska i Gospodarki Wodnej w Warszawie
3 Zakres realizowanych zadań	Projekt zakłada wdrożenie EWE i OZE na budynkach użyteczności publicznej w miejscowości Lipa tj. budynku Zespołu Publicznych Placówek Oświatowych w Rudzie Malenieckiej - Publiczna Szkoła Podstawowa w Rudzie Malenieckiej - Szkoła Filialna w Lipie
4 Lokalizacja (miejsce przeprowadzenia danego projektu)	Zespół Publicznych Placówek Oświatowych w Rudzie Malenieckiej Publiczna Szkoła Podstawowa w Rudzie Malenieckiej Szkoła Filialna w Lipie
5 Szacowana wartość	1 000 000 zł
6 Prognozowane rezultaty wraz ze sposobem ich oceny i zmierzenia w odniesieniu do celów rewitalizacji	Prognozowane rezultaty w okresie wdrażania Programu Rewitalizacji: <ul style="list-style-type: none"> <li>• liczba budynków poddanych termomodernizacji – 1,</li> <li>• liczba budynków na których zainstalowano OZE -1.</li> </ul> Sposób pomiaru rezultatów: <ul style="list-style-type: none"> <li>• protokoły odbioru,</li> <li>• dokumentacja fotograficzna.</li> </ul>
7 Horyzont czasowy	2019-2021

**Sołectwo Maleniec – obszar rewitalizacji nr 3**

Poniżej przedstawiamy wykaz przedsięwzięć podstawowych planowanych do realizacji na tym obszarze

Obszar rewitalizacji nr 1 - sołectwo Maleniec	Podstawowa	Uzupełniająca	Razem
Liczba projektów rewitalizacyjnych	<b>7</b>	<b>10</b>	<b>17</b>
Szacunkowa wartość projektów rewitalizacyjnych	<b>2 335 000 zł</b>	<b>1 550 000 zł</b>	<b>3 885 000 zł</b>

L.p.	Sfera wraz z nazwą projektu	Szacunkowa wartość
<b>Projekty rewitalizacyjne w sferze społecznej</b>		<b>420 000 zł</b>
1.	Aktywizacja osób bezrobotnych i poszukujących pracy	80 000 zł
2.	Organizacja zajęć i warsztatów tematycznych dla mieszkańców	100 000 zł
3.	Organizacja różnego rodzaju imprez (kulturalnych, sportowych, rekreacyjnych, itp.)	240 000 zł
<b>Projekty rewitalizacyjne w sferze gospodarczej</b>		<b>150 000 zł</b>
4.	Powstawanie nowych firm i wspieranie już istniejących	150 000 zł



Program Rewitalizacji Gminy Ruda Maleniecka na lata 2016-2023

<b>Projekty rewitalizacyjne w sferze środowiskowej</b>		<b>15 000 zł</b>
5.	Wdrażanie Programu usuwania azbestu i wyrobów zawierających azbest z terenu sołectwa Maleniec	15 000 zł
<b>Projekty rewitalizacyjne w sferze funkcjonalno-przestrzennej</b>		<b>1 000 000 zł</b>
6.	Modernizacja dróg na terenie sołectwa Maleniec	1 000 000 zł
<b>Projekty rewitalizacyjne w sferze technicznej</b>		<b>750 000 zł</b>
7.	Zachowanie dziedzictwa kulturowego Zabytkowego Zakładu Techniki w Maleńcu	750 000 zł

<b>RAZEM wartość projektów rewitalizacyjnych (lista podstawowa)</b>	<b>2 335 000 zł</b>
---------------------------------------------------------------------	---------------------

**Projekty rewitalizacyjne w sferze społecznej**

1 Nazwa projektu	<b>Projekt rewitalizacyjny nr 1 Aktywizacja osób bezrobotnych i poszukujących pracy</b>
2 Wskazanie podmiotów realizujących projekt	Powiatowy Urząd Pracy w Końskich Gmina Ruda Maleniecka Rada Sołecka Sołectwa Maleniec Zabytkowy Zakład Hutniczy w Maleńcu: Muzeum Techniki w Maleńcu
3 Zakres realizowanych zadań	W ramach projektu będą podejmowane różnego rodzaju aktywne formy aktywizacji osób bezrobotnych i poszukujących pracy m.in. szkolenia, staże, kursy zawodowe, praktyki, refundacja kosztów badań lekarskich, itp. Problem dotyczy blisko 17,5% mieszkańców miejscowości Maleniec. Potrzebę potwierdzają dane dot. bezrobocia w całym sołectwie Maleniec (rok 2013 – 8 osób bezrobotnych, rok 2014 – 10 osób, rok 2015 – 13 osób bezrobotnych).
4 Lokalizacja (miejsce przeprowadzenia danego projektu)	Świetlica wiejska przy Zabytkowym Zakładzie Hutniczym w Maleńcu
5 Szacowana wartość	80 000 zł (10 000 zł * 8 lat)
6 Prognozowane rezultaty wraz ze sposobem ich oceny i zmierzenia w odniesieniu do celów rewitalizacji	Prognozowane rezultaty w okresie wdrażania Programu Rewitalizacji: W ciągu 8 lat realizacji Programu rewitalizacji minimum 24 mieszkańców miejscowości Maleniec (zakładamy średnio 3 osoby rocznie) będzie miało możliwość skorzystać z aktywnych form wspierających zatrudnienie (staże, kursy zawodowe, roboty interwencyjne, praktyki, itp.) Sposób pomiaru rezultatów: <ul style="list-style-type: none"> <li>• listy obecności,</li> <li>• informacje uzyskiwane z Powiatowego Urzędu Pracy w Końskich,</li> <li>• dane własne Urzędu Gminy w Rudzie Malenieckiej,</li> <li>• dokumentacja fotograficzna.</li> </ul>
7 Horyzont czasowy	2016-2023 (8 lat)

1 Nazwa projektu	<b>Projekt rewitalizacyjny nr 2 Organizacja zajęć i warsztatów tematycznych dla mieszkańców</b>
2 Wskazanie podmiotów realizujących projekt	Gmina Ruda Maleniecka Rada Sołecka Sołectwa Maleniec Zabytkowy Zakład Hutniczy w Maleńcu: Muzeum Techniki w Maleńcu
3 Zakres realizowanych zadań	Organizacja zajęć i warsztatów tematycznych dla mieszkańców będzie polegała na:



Program Rewitalizacji Gminy Ruda Maleniecka na lata 2016-2023

	<p>1 Kompetencje językowe i informatyczne na rynku pracy</p> <p>2 Zwiększenie umiejętności uczenia się i poznanie własnych potrzeb przez uczniów (m.in. indywidualne doradztwo zawodowo-edukacyjne),</p> <p>3 Zajęcia ukierunkowane na organizację czynnego wypoczynku</p> <p>4 Kursy tematyczne</p> <p>5 Inne zajęcia wyrównawcze i rozwijające zainteresowania uczniów na podstawie przeprowadzonej diagnozy potrzeb.</p>
4 Lokalizacja (miejsce przeprowadzenia danego projektu)	Świetlica Wiejska przy Zabytkowym Zakładzie Hutniczym w Maleńcu
5 Szacowana wartość	100 000 zł
6 Prognozowane rezultaty wraz ze sposobem ich oceny i zmierzenia w odniesieniu do celów rewitalizacji	<p>Minimum 30 mieszkańców: dorosłych, dzieci i młodzieży, rocznie nabędzie lub wzmocni kompetencje kluczowe (m.in. język obcy, matematyka, umiejętności uczenia się i informatyczne). Każdy uczeń będzie miał możliwość – w ramach projektu - uczestnictwa w kilku typach wsparcia zgodnie ze ścieżką edukacyjną na którą składają się zajęcia dodatkowe:</p> <p>z j. angielskiego,</p> <p>warsztaty uczenia się,</p> <p>indywidualne doradztwo edukacyjno-zawodowe,</p> <p>z matematyki metodą eksperymentu,</p> <p>warsztaty matematyczne,</p> <p>inne zajęcia wyrównawcze i rozwijające w zależności od zdiagnozowanych potrzeb uczniów.</p> <p>Nauczyciele otrzymają wsparcie w postaci kursu „e-Nauczyciel”.</p> <p>Sposoby pomiaru rezultatów projektów:</p> <p>dziennik zajęć,</p> <p>dokumentacja fotograficzna,</p> <p>ankiety.</p>
7 Horyzont czasowy	2016-2023 (8 lat)

1 Nazwa projektu	<b>Projekt rewitalizacyjny nr 3</b> <b>Organizacja różnego rodzaju imprez (kulturalnych, sportowych, rekreacyjnych, itp.)</b>
2 Wskazanie podmiotów realizujących projekt	Gminna Biblioteka Publiczna w Rudzie Malenieckiej Gmina Ruda Maleniecka Rada Sołecka Sołectwa Maleniec Zabytkowy Zakład Hutniczy w Maleńcu: Muzeum Techniki w Maleńcu
3 Zakres realizowanych zadań	<p>Zadanie 1: Organizacja festynów rodzinnych</p> <p>Zadanie 2: Organizacja imprez ponadregionalnych – Kuźnice Koneckie i Święto Hodowców Ryb i Wędkarzy – „Konecka Ryba”</p> <p>Zadanie 3: Organizacja imprez integracyjnych dla mieszkańców.</p> <p>Zadanie 4: Organizacja imprez kulturalno-rozrywkowych promujących miejscowość Maleniec, Gminę Ruda Maleniecka, Powiat Konecki.</p> <p>Zadanie 5: Inne imprezy i wydarzenia realizowane na terenie miejscowości Maleniec.</p>
4 Lokalizacja (miejsce przeprowadzenia danego projektu)	Świetlica wiejska przy Zabytkowym Zakładzie Hutniczym w Maleńcu Teren wokół Zabytkowego Zakładu Hutniczego w Maleńcu
5 Szacowana wartość	240 000 zł (30 000 zł * 8 lat)
6 Prognozowane	Prognozowane rezultaty w okresie wdrażania Programu Rewitalizacji:



Program Rewitalizacji Gminy Ruda Maleniecka na lata 2016-2023

rezultaty wraz ze sposobem ich oceny i zmierzenia w odniesieniu do celów rewitalizacji	<p>1 Zorganizowanie minimum 6 imprez rocznie na obszarze rewitalizacji (razem 48 w okresie realizacji Programu).</p> <p>2 Wzrost liczby turystów odwiedzających miejscowość Maleniec.</p> <p>3 Zwiększenie dochodów firm działających na obszarze rewitalizacji.</p> <p>4 Zwiększenie oferty kulturalnej w miejscowości Maleniec.</p> <p>Sposób pomiaru:</p> <ul style="list-style-type: none"> <li>• dokumentacja fotograficzna,</li> <li>• sprawozdanie z działalności Zabytkowego Zakładu Hutniczego w Maleniu,</li> <li>• strona internetowa Gminy Ruda Maleniecka.</li> </ul>
7 Horyzont czasowy	2016-2023 (8 lat)

**Projekty rewitalizacyjne w sferze gospodarczej**

1 Nazwa projektu	<b>Projekt rewitalizacyjny nr 4 Powstawanie nowych firm i wspieranie już istniejących</b>
2 Wskazanie podmiotów realizujących projekt	Mieszkańcy miejscowości Maleniec planujący założyć własną firmę Mieszkańcy miejscowości Maleniec już prowadzący firmę Gmina Ruda Maleniecka Rada Sołecka Sołectwa Maleniec Powiatowy Urząd Pracy w Końskich Wojewódzki Urząd Pracy w Kielcach Gminny Ośrodek Pomocy Społecznej w Rudzie Malenieckiej Agencja Restrukturyzacji i Modernizacji Rolnictwa w Kielcach
3 Zakres realizowanych zadań	Zadanie rewitalizacyjne polega na powstawaniu nowych firm na obszarze rewitalizacji i wspieraniu już istniejących (np. szkolenia, spotkania informacyjne, itp.). Na terenie sołectwa działa 1 firma (wg stanu na 06.06.2016r.). Istnieje potrzeba tworzenia nowych podmiotów m.in. dzięki dotacjom Wojewódzkiego i Powiatowego Urzędu Pracy na założenie własnej działalności gospodarczej. W ramach zadania powinny być przeprowadzone szkolenia oraz wsparcie doradcze i pomostowe, co będzie gwarantować większą szansę na „przetrwanie” nowo założonych firm.  W ramach projektu rewitalizacyjnego planowane jest utworzenie bazy gastronomicznej na terenie sołectwa Maleniec, w skład której będą wchodzić punkty małej gastronomii np. budka z lodami, bar, smażalnia ryb działające sezonowo oraz jeden lokal całoroczny np. restauracja, pizzeria. Projekt ma być elementem planu zagospodarowania terenu wokół zalewu. Miejskowy zalew wraz z Zabytkowym Zakładem Hutniczym jest walorem turystycznym podnoszącym atrakcyjność całej Gminy.
4 Lokalizacja (miejsce przeprowadzenia danego projektu)	Teren miejscowości Maleniec
5 Szacowana wartość	150 000 zł
6 Prognozowane rezultaty wraz ze sposobem ich oceny i zmierzenia w odniesieniu do celów rewitalizacji	Prognozowane rezultaty w okresie wdrażania Programu Rewitalizacji: W okresie 8 lat powstanie minimum 16 firm (tj. średnio 2 rocznie), aby na koniec okresu wdrażania Programu na terenie miejscowości działało min. 10 podmiotów gospodarczych. Sposób pomiaru rezultatów: <ul style="list-style-type: none"> <li>• Centralna Ewidencja i Informacja o Działalności Gospodarczej,</li> </ul>



Program Rewitalizacji Gminy Ruda Maleniecka na lata 2016-2023

	<ul style="list-style-type: none"> <li>Informacje PUP w Końskich i WUP w Kielcach nt. liczby przyznanych dotacji mieszkańcom miejscowości Maleniec.</li> </ul>
7 Horyzont czasowy	2016-2023 (8 lat)

**Projekty rewitalizacyjne w sferze środowiskowej**

1 Nazwa projektu	<b>Projekt rewitalizacyjny nr 5 Wdrażanie Programu usuwania azbestu i wyrobów zawierających azbest z terenu miejscowości Maleniec</b>
2 Wskazanie podmiotów realizujących projekt	Gmina Ruda Maleniecka + mieszkańcy miejscowości składający wnioski o udział w Programie Wojewódzki Fundusz Ochrony Środowiska i Gospodarki Wodnej w Kielcach Narodowy Fundusz Ochrony Środowiska i Gospodarki Wodnej w Warszawie Rada Sołecka Sołectwa Maleniec
3 Zakres realizowanych zadań	Przedsięwzięcie zakłada demontaż, transport i utylizacja wyrobów azbestowych z dachów budynków mieszkalnych i gospodarczych. Zakłada się ogółem utylizację około 8000 kg/rocznie. Na terenie miejscowości Maleniec pozostaje jeszcze do utylizacji 106 128 kg azbestu.
4 Lokalizacja (miejsce przeprowadzenia danego projektu)	Miejscowość Maleniec, budynki prywatne, na podstawie wniosków prywatnych właścicieli deklarujących udział w Programie
5 Szacowana wartość	15 000 zł
6 Prognozowane rezultaty wraz ze sposobem ich oceny i zmierzenia w odniesieniu do celów rewitalizacji	Prognozowane rezultaty: Usunięcie minimum 64 000 kg wyrobów zawierających azbest w okresie realizacji Programu Restrukturyzacji.  Sposób pomiaru: <ul style="list-style-type: none"> <li>protokoły odbioru.</li> </ul>

**Projekty rewitalizacyjne w sferze funkcjonalno-przestrzennej**

1 Nazwa projektu	<b>Projekt rewitalizacyjny nr 6 Modernizacja dróg na terenie sołectwa Maleniec</b>
2 Wskazanie podmiotów realizujących projekt	Gmina Ruda Maleniecka Rada Sołecka Sołectwa Maleniec
3 Zakres realizowanych zadań	Projekt dotyczy modernizacji dróg na terenie sołectwa o długości 3 km, budowy chodnika o długości 1 km oraz budowy 0,5 km ścieżki rowerowej.
4 Lokalizacja (miejsce przeprowadzenia danego projektu)	Drogi na terenie sołectwa Maleniec
5 Szacowana wartość	1 000 000 zł
6 Prognozowane rezultaty wraz ze sposobem ich oceny i zmierzenia w odniesieniu do celów rewitalizacji	Prognozowane rezultaty w okresie wdrażania Programu Rewitalizacji: <ul style="list-style-type: none"> <li>liczba wybudowanych ciągów pieszo-jezdnych – 1,</li> <li>liczba zmodernizowanych dróg – 1,</li> <li>poprawa bezpieczeństwa na terenie miejscowości Maleniec.</li> </ul> Sposób pomiaru rezultatów: <ul style="list-style-type: none"> <li>protokoły odbioru,</li> </ul>



	<ul style="list-style-type: none"> <li>• dokumentacja fotograficzna.</li> </ul>
--	---------------------------------------------------------------------------------

### Projekty rewitalizacyjne w sferze technicznej

1 Nazwa projektu	<b>Projekt rewitalizacyjny nr 7 Zachowanie dziedzictwa kulturowego Zabytkowego Zakładu Hutniczego w Maleńcu</b>
2 Wskazanie podmiotów realizujących projekt	Zabytkowy Zakład Hutniczy w Maleńcu: Muzeum Techniki w Maleńcu Starostwo Powiatowe w Końskich
3 Zakres realizowanych zadań	Projekt dotyczy konserwacji Zabytkowego Zakładu Hutniczego w Maleńcu umożliwiającej pełne wykorzystanie zasobów kulturowych, odwołujących się do zasobów infrastrukturalnych i środowiskowych, w działalności edukacyjnej, kulturalnej i turystycznej. Zakres działań uwzględnia: - zabezpieczenie i remont elementów konstrukcji zabudowy zewnętrznej i wewnętrznej hal produkcyjnych oraz elementów układu hydroenergetycznego z infrastrukturą towarzyszącą, - konserwacja i renowacja ciągu technologicznego do produkcji narzędzi gospodarczych i gwoździ, - zakup niezbędnego wyposażenia i narzędzi udostępniających i upowszechniających zasoby kulturowe zabytkowego zespołu zakładu przemysłowego w Maleńcu
4 Lokalizacja (miejsce przeprowadzenia danego projektu)	Zabytkowy Zakład Hutniczy w Maleńcu Muzeum Techniki w Maleńcu
5 Szacowana wartość	750 000 zł
6 Prognozowane rezultaty wraz ze sposobem ich oceny i zmierzenia w odniesieniu do celów rewitalizacji	Prognozowane rezultaty w okresie wdrażania Programu Rewitalizacji: <ul style="list-style-type: none"> <li>• Liczba zabezpieczonych zabytkowych obiektów – 1.</li> </ul> Sposób pomiaru rezultatów: <ul style="list-style-type: none"> <li>• protokoły odbioru,</li> <li>• dokumentacja fotograficzna.</li> </ul>
7 Horyzont czasowy	2016-2023 (8 lat)



## 8 Lista uzupełniających projektów i przedsięwzięć

Poniżej przedstawiamy charakterystykę przedsięwzięć rewitalizacyjnych realizujących kierunki działań mających na celu eliminację lub ograniczenie negatywnych zjawisk powodujących sytuację kryzysową na obszarze rewitalizacji nr 1 obejmującym sołectwo Ruda Maleniecka:

L.p.	Sfera wraz z nazwą projektu	Szacunkowa wartość
<b>Projekty rewitalizacyjne w sferze społecznej</b>		<b>360 000 zł</b>
1.	Wspieranie organizacji pozarządowych	40 000 zł
2.	Rozwijanie zainteresowań dzieci i młodzieży	320 000 zł
<b>Projekty rewitalizacyjne w sferze gospodarczej</b>		<b>1 050 000 zł</b>
3.	Powstawanie gospodarstw agroturystycznych	50 000 zł
4.	Wsparcie inwestycyjne MŚP	1 000 000 zł
<b>Projekty rewitalizacyjne w sferze środowiskowej</b>		<b>320 000 zł</b>
5.	Edukacja ekologiczna	20 000 zł
6.	EWE i OZE na budynkach prywatnych	200 000 zł
7.	Wymiana (na bardziej ekologiczne) i budowa oświetlenia ulicznego	100 000 zł
<b>Projekty rewitalizacyjne w sferze funkcjonalno-przestrzennej</b>		<b>280 000 zł</b>
8.	Doposażenie budynku Ochotniczej Straży Pożarnej / Domu Ludowego w Rudzie Malenieckiej	50 000 zł
9.	Budowa placu zabaw w Rudzie Malenieckiej	80 000 zł
10.	Budowa szerokopasmowego internetu	150 000 zł
<b>Projekty rewitalizacyjne w sferze technicznej</b>		<b>10 000 zł</b>
11.	Zachowanie dziedzictwa kulturowego na terenie sołectwa Ruda Maleniecka	10 000 zł

<b>RAZEM wartość projektów uzupełniających</b>	<b>2 020 000 zł</b>
------------------------------------------------	---------------------

### Projekty rewitalizacyjne w sferze społecznej

1 Nazwa projektu	<b>Projekt rewitalizacyjny (uzupełniający) nr 1 Wspieranie organizacji pozarządowych</b>
2 Wskazanie podmiotów realizujących projekt	Gmina Ruda Maleniecka Rada Sołecka Sołectwa Ruda Maleniecka Stowarzyszenie „W Dolinie Czarnej”, Stowarzyszenie „Królewski Karp”, Stowarzyszenie „Daglezja”, Ochotnicza Straż Pożarna w Rudzie Malenieckiej Gminny Ośrodek Pomocy Społecznej w Rudzie Malenieckiej Gminna Biblioteka Publiczna w Rudzie Malenieckiej Zespół Publicznych Placówek Oświatowych w Rudzie Malenieckiej
3 Zakres realizowanych zadań	Zadanie 1: Wdrażanie programu grantowego „Małe granty rewitalizacji” na realizację inicjatyw oddolnych na obszarze rewitalizacji. Zadanie 2: Realizacja partnerskich projektów mających na celu rozwijanie pasji i zainteresowań mieszkańców sołectwa Ruda Maleniecka. Zadanie 3: Z komputerem na Ty – zajęcia międzypokoleniowe dla seniorów i wnuczków.



Program Rewitalizacji Gminy Ruda Maleniecka na lata 2016-2023

	Zadanie 4: Wdrażanie innych pomysłów organizacji pozarządowych i zorganizowanych grup nieformalnych.
4 Lokalizacja (miejsce przeprowadzenia danego projektu)	Teren sołectwa Ruda Maleniecka Gminna Biblioteka Publiczna w Rudzie Malenieckiej
5 Szacowana wartość	40 000 zł (5000 zł * 8 lat)
6 Prognozowane rezultaty wraz ze sposobem ich oceny i zmierzenia w odniesieniu do celów rewitalizacji	<p>Prognozowane rezultaty w okresie wdrażania Programu Rewitalizacji:</p> <ul style="list-style-type: none"> <li>• liczba projektów partnerskich zrealizowanych na obszarze rewitalizacji, gdzie jednym z partnerów jest organizacja pozarządowa – 8,</li> <li>• liczba osób objęta projektami partnerskim – 300,</li> <li>• liczba inicjatyw oddolnych zrealizowanych w konkursie „Małe granty rewitalizacji” – 80,</li> <li>• liczba instytucji, organizacji, grup nieformalnych, które otrzymały wsparcie - 15</li> </ul> <p>Sposób pomiaru rezultatów:</p> <ul style="list-style-type: none"> <li>• listy obecności,</li> <li>• sprawozdania z realizacji projektów,</li> <li>• dokumentacja fotograficzna.</li> </ul>
7 Horyzont czasowy	2016-2023 (8 lat)

1 Nazwa projektu	<b>Projekt rewitalizacyjny (uzupełniający) nr 2 Rozwijanie zainteresowań dzieci i młodzieży</b>
2 Wskazanie podmiotów realizujących projekt	Gminna Biblioteka Publiczna w Rudzie Malenieckiej Gmina Ruda Maleniecka Rada Sołeczka Sołectwa Ruda Maleniecka
3 Zakres realizowanych zadań	<p>Projekt zakłada uruchomienie działalności świetlicy w Rudzie Malenieckiej o profilu środowiskowo-socjoterapeutyczne wraz z przystosowaniem budynku do potrzeb osób niepełnosprawnych. Świetlica będzie czynna średnio 25h/tygodniowo (4h/dni powszednie i 5h/sobota i/lub niedziela - w zależności od potrzeb). Godziny otwarcia będą dopasowane do oczekiwań dzieci i młodzieży. Do świetlicy będzie uczęszczało max. 14 dzieci w wieku 6-16 lat i będzie zatrudniony 1 wychowawca. Wychowawca będzie pracował z grupą i indywidualnie z każdym dzieckiem i rodzinami (rodzicami, opiekunami prawnymi). Zajęcia z wychowawcą będą obejmować m.in.: systematyczną pomoc w nauce, nadrabianie zaległości edukacyjnych i odrabianie pracy domowej, gry i zabawy (ruchowe, sportowe, dydaktyczne, muzyczne, plastyczne, interakcyjne, itp.). Oferta świetlicy będzie też poszerzona o wydarzenia jednorazowe, tj. wycieczki edukacyjne, rajdy, imprezy okolicznościowe (Mikołaj, Dzień Dziecka, Choinka, itp.) i akcje na rzecz społeczności lokalnej (sprzątanie świata, pomaganie osobom starszym i niepełnosprawnym). Dzieci będą korzystały ze świetlicy przez ok.4h/dziennie, jeśli pojawią się osoby niepełnosprawne zostaną zbadane ich potrzeby i zostanie zapewniony udział w zajęciach poprzez dostosowanie infrastruktury, sprzętu, form przekazu treści, kadry merytorycznej, itp.</p> <p>W świetlicy prowadzone będą zajęcia edukacyjno-rozwijające następujące kompetencje kluczowe w procesie uczenia się przez całe życie:</p>



	<p>język angielski (porozumiewanie się w językach obcych)-średnio 8 h/m-c;  matematyka (kompetencje matematyczne i podstawowe kompetencje naukowo-techniczne)- średnio 5h/m-c;  edukacja społeczna i obywatelska (kompetencje społeczne i obywatelskie)-średnio 3 h/m-c.</p> <p>Ponadto prowadzone będą następujące zajęcia rozwojowe i terapeutyczne:</p> <ol style="list-style-type: none"> <li>1. zajęcia korekcyjno-kompensacyjne z terapeutą i pedagogiem prowadzone indywidualnie i grupowo dla dzieci z zaburzeniami i odchyleniami rozwojowymi (m.in.: dysleksja, dysortografia, dysgrafia, dyskalkulia),</li> <li>2. zajęcia z psychoterapeutą (4-6 h/m-c) prowadzone indywidualnie i grupowo, cel: wspieranie w dzieciach spokoju i koncentracji, wzmacnianie w nich samooceny, zmniejszanie ich nadmiernej pobudliwości, budowanie w nich pewności siebie m.in. poprzez: uczenie dzieci radzenia sobie w trudnych sytuacjach; wzmocnienie w dzieciach poczucia własnej wartości; pomaganie dzieciom w rozwiązywaniu kryzysów szkolnych, rodzinnych i osobistych; diagnozowanie osobowości dzieci oraz ich ogólnego rozwoju psychomotorycznego i możliwości intelektualnych; stymulowanie prawidłowego rozwoju emocjonalnego i poznawczego dzieci;</li> <li>3. zajęcia z socjoterapeutą (4-6 h/m-c) prowadzone indywidualnie i grupowo, cel: pomoc dzieciom w lepszym funkcjonowaniu w szkole, rodzinie i grupie rówieśniczej, a także uczenie dzieci rozpoznawania i nazywania emocji oraz pokazywanie im właściwych sposobów ich wyrażania i odreagowywania; kształcenie w dzieciach umiejętności interpersonalnych oraz dostrzeganie i spełnianie potrzeb własnych i drugiego człowieka; uczenie dzieci pełnienia określonych ról społecznych oraz kształtowanie w nich poczucia otwartości i szczerości, współdziałania i współpracy, nawiązywanie przyjaźni; uczenie dzieci różnych typów zachowań akceptowalnych społecznie, kierowania nimi i podejmowanie odpowiedzialności za swoje postępowanie.</li> </ol> <p>Ponadto przewidujemy w ramach projektu inne formy wsparcia m.in. wczasy socjoterapeutyczne.</p> <p>Poza w/w działalnością świetlicy będzie ona również organizowała różnego rodzaju festyny rodzinne, zajęcia dla wszystkich dzieci z miejscowości (np. ferie w świetlicy).</p>
<p>4 Lokalizacja (miejsce przeprowadzenia danego projektu)</p>	<p>Budynek świetlicy wiejskiej/ Domu Ludowego w Rudzie Malenieckiej</p>
<p>5 Szacowana wartość</p>	<p>320 000 zł (40 000 zł/rocznie * 8 lat)</p>
<p>6 Prognozowane rezultaty wraz ze sposobem ich oceny i zmierzenia w odniesieniu do celów rewitalizacji</p>	<p>Prognozowane rezultaty w okresie wdrażania Programu Rewitalizacji:  Liczba dzieci i młodzieży objętych wsparciem:  z zakresu rozwoju kompetencji kluczowych w procesie uczenia się przez całe życie – min. 14 osób/rocznie * 8 lat = 112 dzieci,  pedagogicznym i psycho-socjoterapeutycznym – min. 14 osób/rocznie * 8 lat = 112 dzieci.  Sposób pomiaru:  w świetlicy będą prowadzone dla każdego dziecka: karta pobytu</p>



Program Rewitalizacji Gminy Ruda Maleniecka na lata 2016-2023

	z uaktualnianymi informacjami o postępach w nauce szkolnej, jego stanie zdrowia oraz aktualną ocenę jego sytuacji rodzinnej, dokumentacja fotograficzna.
7 Horyzont czasowy	2016-2023 (8 lat)

**Projekty rewitalizacyjne w sferze gospodarczej**

<b>1 Nazwa projektu</b>	<b>Projekt rewitalizacyjny (uzupełniający) nr 3 Powstawanie gospodarstw agroturystycznych</b>
2 Wskazanie podmiotów realizujących projekt	Mieszkańcy sołectwa Ruda Maleniecka Gmina Ruda Maleniecka Rada Sołeczka Sołectwa Ruda Maleniecka Ośrodek Doradztwa Rolniczego w Modliszewicach Stowarzyszenie Lokalna Grupa Działania - „U ŹRÓDEŁ” Agencja Restrukturyzacji i Modernizacji Rolnictwa w Kielcach
3 Zakres realizowanych zadań	Na terenie sołectwa (i zarazem) gminy funkcjonuje 1 gospodarstwo agroturystyczne – istnieje potrzeba rozwoju i wsparcia tego kierunku na obszarze rewitalizacji. Dzięki dotacjom ARiMR, LGD U Źródeł istnieje szansa, że powstaną kolejne gospodarstwa agroturystyczne.
4 Lokalizacja (miejsce przeprowadzenia danego projektu)	Teren sołectwa Ruda Maleniecka
5 Szacowana wartość	50 000 zł
6 Prognozowane rezultaty wraz ze sposobem ich oceny i zmierzenia w odniesieniu do celów rewitalizacji	Prognozowane rezultaty w okresie wdrażania Programu Rewitalizacji: Zakładamy, że powstaną 4 gospodarstwa agroturystyczne. W przypadku utworzenia na terenie sołectwa i gminy nowych gospodarstw agroturystycznych istnieje możliwość powołania stowarzyszenia i wspólnej promocji produktów turystycznych (także ich tworzenia).  Sposób pomiaru rezultatów: <ul style="list-style-type: none"> <li>• wykaz gospodarstw agroturystycznych Urzędu Gminy w Rudzie Malenieckiej,</li> <li>• strony internetowe gospodarstw agroturystycznych,</li> <li>• strona internetowa www Gminy Ruda Maleniecka,</li> <li>• dokumentacja fotograficzna.</li> </ul>
7 Horyzont czasowy	2016-2023 (8 lat)

<b>1 Nazwa projektu</b>	<b>Projekt rewitalizacyjny (uzupełniający) nr 4 Wsparcie inwestycyjne MŚP</b>
2 Wskazanie podmiotów realizujących projekt	Mieszkańcy sołectwa Ruda Maleniecka planujący założyć własną firmę Mieszkańcy sołectwa Ruda Maleniecka już prowadzący firmę Gmina Ruda Maleniecka Agencja Restrukturyzacji i Modernizacji Rolnictwa w Kielcach Ośrodek Doradztwa Rolniczego w Końskich Urząd Marszałkowski Województwa Świętokrzyskiego Powiatowy Urząd Pracy w Końskich LGD „U Źródeł” Ośrodek Promowania i Wspierania Przedsiębiorczości Rolnej w Sandomierzu Koneckie Stowarzyszenie Wspierania Przedsiębiorczości



Program Rewitalizacji Gminy Ruda Maleniecka na lata 2016-2023

	Świętokrzyski Fundusz Pożyczkowy Sp. z o.o.
3 Zakres realizowanych zadań	Będą to różne przedsięwzięcia obecnie działających firm na obszarze rewitalizacji oraz tych, które powstaną w kolejnych latach. Inwestycje będą dotyczyły wdrażania innowacji produktowych i procesowych oraz zakupu maszyn, urządzeń, budowy i modernizacji budynków przez przedsiębiorców do prowadzenia i rozwijania działalności gospodarczych.
4 Lokalizacja (miejsce przeprowadzenia danego projektu)	Teren całego sołectwa Ruda Maleniecka
5 Szacowana wartość	1 000 000 zł
6 Prognozowane rezultaty wraz ze sposobem ich oceny i zmierzenia w odniesieniu do celów rewitalizacji	Prognozowane rezultaty w okresie wdrażania Programu Rewitalizacji: <ul style="list-style-type: none"> <li>• zmniejszenie bezrobocia na terenie rewitalizacji,</li> <li>• zwiększenie innowacyjności przedsiębiorstw.</li> </ul> <p>Źródła pomiaru:</p> <ul style="list-style-type: none"> <li>• Mapa dotacji.gov.pl</li> <li>• Informacje uzyskiwane od lokalnych przedsiębiorców.</li> </ul>
7 Horyzont czasowy	2016-2023 (8 lat)

**Projekty rewitalizacyjne w sferze środowiskowej**

1 Nazwa projektu	<b>Projekt rewitalizacyjny (uzupełniający) nr 5 Edukacja ekologiczna</b>
2 Wskazanie podmiotów realizujących projekt	Gmina Ruda Maleniecka Wojewódzki Fundusz Ochrony Środowiska i Gospodarki Wodnej w Kielcach, Narodowy Fundusz Ochrony Środowiska i Gospodarki Wodnej w Warszawie, Rada Sołeczka Sołectwa Ruda Maleniecka Stowarzyszenie „W Dolinie Czarnej” Stowarzyszenie „Królewski Karp” Stowarzyszenie „Daglezja” Ochotnicza Straż Pożarna w Rudzie Malenieckiej Gminna Biblioteka Publiczna w Rudzie Malenieckiej Zespół Publicznych Placówek Oświatowych w Rudzie Malenieckiej
3 Zakres realizowanych zadań	Zadanie 1: Edukacja ekologiczna w edukacji wczesnoszkolnej. Zadanie 2: Edukacja ekologiczna dla dorosłych mieszkańców sołectwa Ruda Maleniecka. Zadanie 3: Promocja żywności ekologicznej. Zadanie 4: Inne działania związane z edukacją ekologiczną.
4 Lokalizacja (miejsce przeprowadzenia danego projektu)	Gminna Biblioteka Publiczna w Rudzie Malenieckiej Urząd Gminy w Rudzie Malenieckiej
5 Szacowana wartość	20 000 zł
6 Prognozowane rezultaty wraz ze sposobem ich oceny i zmierzenia w odniesieniu do celów rewitalizacji	Prognozowane rezultaty w okresie wdrażania Programu Rewitalizacji: W okresie wdrażania Programu: <ul style="list-style-type: none"> <li>• przeprowadzenie min. 16 akcji ekologicznych,</li> <li>• zorganizowanie 16 konkursów ekologicznych,</li> <li>• przeprowadzenie 32 pogadanek nt. ekologii,</li> <li>• zorganizowanie 8 szkoleń dot. ekologii,</li> </ul>



Program Rewitalizacji Gminy Ruda Maleniecka na lata 2016-2023

	<p>Sposób pomiaru:</p> <ul style="list-style-type: none"> <li>• listy obecności,</li> <li>• sprawozdania z realizacji projektów,</li> <li>• dokumentacja fotograficzna.</li> </ul>
7 Horyzont czasowy	2016-2023 (8 lat)

1 Nazwa projektu	<b>Projekt rewitalizacyjny (uzupełniający) nr 6 EWE i OZE na budynkach prywatnych</b>
2 Wskazanie podmiotów realizujących projekt	Wojewódzki Fundusz Ochrony Środowiska i Gospodarki Wodnej w Kielcach Narodowy Fundusz Ochrony Środowiska i Gospodarki Wodnej w Warszawie Mieszkańcy sołectwa Ruda Maleniecka Gmina Ruda Maleniecka
3 Zakres realizowanych zadań	<p>EWE – efektywne wykorzystanie energii to m.in. głęboka termomodernizacja polegająca na:</p> <ul style="list-style-type: none"> <li>• wymiana okien na energooszczędne,</li> <li>• wstawienie na poddaszu okien dachowych na energooszczędne,</li> <li>• ocieplenie ścian zewnętrznych,</li> <li>• ocieplenie dachu i stropu,</li> <li>• wymiana grzejników na nowe, energooszczędne,</li> <li>• wymiana kotła,</li> <li>• zainstalowanie wentylacji mechanicznej z rekuperacją.</li> </ul> <p>OZE - odnawialne źródła energii – źródła energii, których wykorzystywanie nie wiąże się z długotrwałym ich deficytem, ponieważ ich zasób odnawia się w krótkim czasie. Takimi źródłami są między innymi wiatr, promieniowanie słoneczne, opady, pływy morskie, fale morskie i geotermia. Najpopularniejsze urządzenia OZE dla gospodarstw domowych to panele fotowoltaiczne, solarne, pompy ciepła.</p> <p>W ramach rewitalizacji zakłada się, że część indywidualnych gospodarstw domowych skorzysta ze wsparcia (także w formie dotacji, pożyczek) na wdrożenie EWE i OZE. Istnieje możliwość realizacji projektu parasolowego przez gminę lub inne podmioty np. związek gmin, stowarzyszenie.</p>
4 Lokalizacja (miejsce przeprowadzenia danego projektu)	Indywidualne gospodarstwa domowe na terenie sołectwa Ruda Maleniecka
5 Szacowana wartość	200 000 zł
6 Prognozowane rezultaty wraz ze sposobem ich oceny i zmierzenia w odniesieniu do celów rewitalizacji	<p>Prognozowane rezultaty w okresie wdrażania Programu Rewitalizacji: Minimum 15 gospodarstw domowych w okresie wdrażania Programu Rewitalizacji wdroży i zainstaluje EWE i/lub OZE.</p> <p>Sposób pomiaru rezultatów:</p> <ul style="list-style-type: none"> <li>• informacje WFOŚiGW w Kielcach,</li> <li>• dane własne Urzędu Gminy w Rudzie Malenieckiej,</li> <li>• informacje zbierane od mieszkańców w formie ankiet,</li> <li>• dokumentacja fotograficzna.</li> </ul>
7 Horyzont czasowy	2016-2023 (8 lat)



Program Rewitalizacji Gminy Ruda Maleniecka na lata 2016-2023

1 Nazwa projektu	<b>Projekt rewitalizacyjny (uzupełniający) nr 7 Wymiana (na bardziej ekologiczne) i budowa oświetlenia ulicznego</b>
2 Wskazanie podmiotów realizujących projekt	Gmina Ruda Maleniecka Zarząd Dróg Powiatowych w Końskich Rada Sołecka Sołectwa Ruda Maleniecka
3 Zakres realizowanych zadań	Projekt zakłada wymianę oświetlenia na bardziej ekologiczne (zużywające mniej energii) oraz punktową budowę nowych słupów oświetleniowych w przypadku takiej potrzeby wskazanej np. przez Radę Sołecką
4 Lokalizacja (miejsce przeprowadzenia danego projektu)	Teren sołectwa Ruda Maleniecka
5 Szacowana wartość	100 000 zł
6 Prognozowane rezultaty wraz ze sposobem ich oceny i zmierzenia w odniesieniu do celów rewitalizacji	Prognozowane rezultaty w okresie wdrażania Programu Rewitalizacji: Zmniejszenie kosztów energii elektrycznej zużywanej przez oświetlenie uliczne na obszarze rewitalizacji. Poprawa bezpieczeństwa mieszkańców sołectwa Ruda Maleniecka.  Sposób pomiaru rezultatów: <ul style="list-style-type: none"> <li>• dane własne Urzędu Gminy w Rudzie Malenieckiej,</li> <li>• zakładu energetycznego,</li> <li>• protokoły odbioru,</li> <li>• dokumentacja fotograficzna.</li> </ul>
7 Horyzont czasowy	2018-2020

**Projekty rewitalizacyjne w sferze funkcjonalno-przestrzennej**

1 Nazwa projektu	<b>Projekt rewitalizacyjny (uzupełniający) nr 8 Doposażenie budynku Ochotniczej Straży Pożarnej / Domu Ludowego w Rudzie Malenieckiej</b>
2 Wskazanie podmiotów realizujących projekt	Gmina Ruda Maleniecka Rada Sołecka Sołectwa Ruda Maleniecka Stowarzyszenie „W Dolinie Czarnej” Stowarzyszenie „Królewski Karp” Stowarzyszenie „Daglezja” Ochotnicza Straż Pożarna w Rudzie Malenieckiej Gminna Biblioteka Publiczna w Rudzie Malenieckiej
3 Zakres realizowanych zadań	Projekt zakłada doposażenie pomieszczeń OSP z uwzględnieniem potrzeb rozwojowych i tematyki zajęć przeznaczonych dla poszczególnych grup wiekowych. Zostaną zakupione m.in. meble, krzeselka, ławeczki, stół do tenisa, edukacyjna mata do tańczenia, twistery, drewniane jengi, gry planszowe, scrable, warcaby, chińczyk, monopole, szachy, gry multimedialne, tablica szkolna obrotowo-jezdna, biurka komputerowe, kosze na śmieci, telewizor, zestawy komputerowe z oprogramowaniem, laptop, urządzenie wielofunkcyjne, czajnik elektryczny, książki edukacyjne w tym słowniki, encyklopedie, odtwarzacz dvd, radiomagnetofon, itp.
4 Lokalizacja (miejsce przeprowadzenia danego projektu)	Budynek remizy OSP / Domu Ludowego w Rudzie Malenieckiej
5 Szacowana wartość	50 000 zł



Program Rewitalizacji Gminy Ruda Maleniecka na lata 2016-2023

6 Prognozowane rezultaty wraz ze sposobem ich oceny i zmierzenia w odniesieniu do celów rewitalizacji	<p>Prognozowane rezultaty w okresie wdrażania Programu Rewitalizacji:</p> <ul style="list-style-type: none"> <li>• Liczba doposażonych świetlic – 1,</li> <li>• Liczba dzieci z obszaru rewitalizacji objętych wsparciem w okresie wdrażania Programu Rewitalizacji – 60,</li> </ul> <p>Sposób pomiaru rezultatów:</p> <ul style="list-style-type: none"> <li>• listy obecności,</li> <li>• protokoły odbioru,</li> <li>• dokumentacja fotograficzna.</li> </ul>
7 Horyzont czasowy	2017-2018

<b>1 Nazwa projektu</b>	<b>Projekt rewitalizacyjny (uzupełniający) nr 9 Budowa placu zabaw w Rudzie Malenieckiej</b>
2 Wskazanie podmiotów realizujących projekt	Gmina Ruda Maleniecka Rada Sołectwa Sołectwa Ruda Maleniecka Stowarzyszenie „W Dolinie Czarnej” Stowarzyszenie „Królewski Karp” Stowarzyszenie „Daglezja” Ochotnicza Straż Pożarna w Rudzie Malenieckiej Gminna Biblioteka Publiczna w Rudzie Malenieckiej
3 Zakres realizowanych zadań	Zadanie polega na budowie placu zabaw na obszarze rewitalizacji.
4 Lokalizacja (miejsce przeprowadzenia danego projektu)	Teren obok remizy OSP i Domu Ludowego w Rudzie Malenieckiej
5 Szacowana wartość	80 000 zł
6 Prognozowane rezultaty wraz ze sposobem ich oceny i zmierzenia w odniesieniu do celów rewitalizacji	<p>Prognozowane rezultaty w okresie wdrażania Programu Rewitalizacji:</p> <ul style="list-style-type: none"> <li>• Liczba wybudowanych i doposażonych placów zabaw – 1,</li> <li>• Liczba dzieci, która korzysta z nowo wybudowanego placu zabaw w okresie wdrażania Programu – 60,</li> </ul> <p>Sposób pomiaru rezultatów:</p> <ul style="list-style-type: none"> <li>• protokoły odbioru,</li> <li>• dokumentacja fotograficzna.</li> </ul>
7 Horyzont czasowy	2018

<b>1 Nazwa projektu</b>	<b>Projekt rewitalizacyjny (uzupełniający) nr 10 Budowa szerokopasmowego internetu</b>
2 Wskazanie podmiotów realizujących projekt	Gmina Ruda Maleniecka Przedsiębiorstwa prywatne oferujące usługi związane z dostępem do internetu Województwo Świętokrzyskie Mieszkańcy sołectwa Ruda Maleniecka
3 Zakres realizowanych zadań	Szerokopasmowy dostęp do internetu – usługa polegająca na łączeniu z internetem za pomocą szybkiego łącza lub medium o dużej przepustowości. Połączenie wykorzystuje szerokie pasmo częstotliwości wytwarzane przez modem. Najczęściej do tego celu wykorzystuje się technologie z rodziny DSL (xDSL), WiMAX, PON, DOCSIS lub inne podobne. Projekt rewitalizacyjny zakłada budowę takiego szerokopasmowego internetu przynajmniej w części sołectwa Ruda Maleniecka.



Program Rewitalizacji Gminy Ruda Maleniecka na lata 2016-2023

4 Lokalizacja (miejsce przeprowadzenia danego projektu)	Potencjalnie może zostać objęty cały teren sołectwa Ruda Maleniecka
5 Szacowana wartość	150 000 zł
6 Prognozowane rezultaty wraz ze sposobem ich oceny i zmierzenia w odniesieniu do celów rewitalizacji	<p>Prognozowane rezultaty w okresie wdrażania Programu Rewitalizacji:</p> <ul style="list-style-type: none"> <li>• minimum 40 gospodarstw domowych posiada dostęp do szerokopasmowego internetu na obszarze rewitalizacji,</li> </ul> <p>Sposób pomiaru rezultatów:</p> <ul style="list-style-type: none"> <li>• ankiety,</li> <li>• dokumentacja fotograficzna.</li> </ul>
7 Horyzont czasowy	2016-2023 (8 lat)

**Projekty rewitalizacyjne w sferze technicznej**

1 Nazwa projektu	<b>Projekt rewitalizacyjny (uzupełniający) nr 11 Zachowanie dziedzictwa kulturowego na terenie sołectwa Ruda Maleniecka</b>
2 Wskazanie podmiotów realizujących projekt	Gmina Ruda Maleniecka Rada Sołectwa Sołectwa Ruda Maleniecka Stowarzyszenie „W Dolinie Czarnej” Stowarzyszenie „Królewski Karp” Stowarzyszenie „Daglezja” Ochotnicza Straż Pożarna w Rudzie Malenieckiej Gminna Biblioteka Publiczna w Rudzie Malenieckiej
3 Zakres realizowanych zadań	Przedsięwzięcie obejmuje restaurację i dbanie o występujące na terenie sołectwa miejsca pamięci, kapliczki, krzyże i figury przydrożne.
4 Lokalizacja (miejsce przeprowadzenia danego projektu)	Teren sołectwa Ruda Maleniecka
5 Szacowana wartość	10 000 zł
6 Prognozowane rezultaty wraz ze sposobem ich oceny i zmierzenia w odniesieniu do celów rewitalizacji	<p>Prognozowane rezultaty w okresie wdrażania Programu Rewitalizacji:</p> <ul style="list-style-type: none"> <li>• Liczba elementów dziedzictwa kulturowego, które zostaną odrestaurowane -2,</li> </ul> <p>Sposób pomiaru rezultatów:</p> <ul style="list-style-type: none"> <li>• protokoły odbioru,</li> <li>• dokumentacja fotograficzna.</li> </ul>
7 Horyzont czasowy	2016-2023 (8 lat)

**Sołectwo Lipa – obszar rewitalizacji nr 2**

Charakterystyka pozostałych przedsięwzięć rewitalizacyjnych realizujących kierunki działań mających na celu eliminację lub ograniczenie negatywnych zjawisk powodujących sytuację kryzysową na ww. obszarze rewitalizacji

L.p.	Sfera wraz z nazwą projektu	Szacunkowa wartość
<b>Projekty rewitalizacyjne w sferze społecznej</b>		<b>200 000 zł</b>
1.	Wspieranie organizacji pozarządowych	40 000 zł



Program Rewitalizacji Gminy Ruda Maleniecka na lata 2016-2023

2.	Rozwijanie zainteresowań dzieci i młodzieży	160 000 zł
<b>Projekty rewitalizacyjne w sferze gospodarczej</b>		<b>550 000 zł</b>
3.	Powstawanie gospodarstw agroturystycznych	50 000 zł
4.	Wsparcie inwestycyjne MŚP	500 000 zł
<b>Projekty rewitalizacyjne w sferze środowiskowej</b>		<b>220 000 zł</b>
5.	Edukacja ekologiczna	20 000 zł
6.	EWE i OZE na budynkach prywatnych	200 000 zł
<b>Projekty rewitalizacyjne w sferze funkcjonalno-przestrzennej</b>		<b>110 000 zł</b>
7.	Budowa placu zabaw w miejscowości Lipa	40 000 zł
8.	Zagospodarowanie terenu wokół szkoły - siłownia zewnętrzna, elementy małej architektury	70 000 zł
<b>Projekty rewitalizacyjne w sferze technicznej</b>		<b>10 000 zł</b>
9.	Zachowanie dziedzictwa kulturowego na terenie sołectwa Lipa	10 000 zł

<b>RAZEM wartość projektów uzupełniających</b>	<b>1 090 000 zł</b>
------------------------------------------------	---------------------

**Projekty rewitalizacyjne w sferze społecznej**

1 Nazwa projektu	<b>Projekt rewitalizacyjny (uzupełniający) nr 1 Wspieranie organizacji pozarządowych</b>
2 Wskazanie podmiotów realizujących projekt	Gmina Ruda Maleniecka Rada Sołecka Sołectwa Lipa Stowarzyszenie „Lipianki” Ochotnicza Straż Pożarna w Lipie
3 Zakres realizowanych zadań	Zadanie 1: Wdrażanie programu grantowego „Małe granty rewitalizacji” na realizację inicjatyw oddolnych na obszarze rewitalizacji. Zadanie 2: Realizacja partnerskich projektów mających na celu rozwijanie pasji i zainteresowań mieszkańców miejscowości Lipa. Zadanie 3: Wdrażanie innych pomysłów na projekty realizowane przez organizacje pozarządowe i zorganizowane grupy nieformalne.
4 Lokalizacja (miejsce przeprowadzenia danego projektu)	Teren miejscowości Lipa Zespół Publicznych Placówek Oświatowych w Rudzie Malenieckiej Publiczna Szkoła Podstawowa w Rudzie Malenieckiej - Szkoła Filialna w Lipie
5 Szacowana wartość	40 000 zł (5000 zł * 8 lat)
6 Prognozowane rezultaty wraz ze sposobem ich oceny i zmierzenia w odniesieniu do celów rewitalizacji	Prognozowane rezultaty w okresie wdrażania Programu Rewitalizacji: <ul style="list-style-type: none"> <li>• liczba projektów partnerskich zrealizowanych na obszarze rewitalizacji, gdzie jednym z partnerów jest organizacja pozarządowa – 5,</li> <li>• liczba osób objęta projektami partnerskim – 120,</li> <li>• liczba inicjatyw oddolnych zrealizowanych w konkursie „Małe granty rewitalizacji” – 40,</li> <li>• liczba instytucji, organizacji, grup nieformalnych, które otrzymały wsparcie – 8.</li> </ul> <p>Sposób pomiaru rezultatów:</p> <ul style="list-style-type: none"> <li>• listy obecności,</li> <li>• sprawozdania z realizacji projektów grantowych,</li> </ul>



	<ul style="list-style-type: none"> <li>• dokumentacja fotograficzna.</li> </ul>
7 Horyzont czasowy	2016-2023 (8 lat)

1 Nazwa projektu	<b>Projekt rewitalizacyjny (uzupełniający) nr 2 Rozwijanie zainteresowań dzieci i młodzieży</b>
2 Wskazanie podmiotów realizujących projekt	Gminna Biblioteka Publiczna w Rudzie Malenieckiej Gmina Ruda Maleniecka Rada Sołecka Sołectwa Lipa Zespół Publicznych Placówek Oświatowych w Rudzie Malenieckiej – Szkoła Filialna w Lipie
3 Zakres realizowanych zadań	<p>Projekt zakłada rozszerzenie działalności świetlicy w Lipie o część środowiskowo-socjoterapeutyczną wraz z przystosowaniem budynku do potrzeb osób niepełnosprawnych. Świetlica będzie czynna średnio 25h/tygodniowo (4h/dni powszednie i 5h/sobota i/lub niedziela - w zależności od potrzeb). Godziny otwarcia będą dopasowane do oczekiwań dzieci i młodzieży. Do świetlicy będzie uczęszczało max. 10 dzieci w wieku 6-16 lat i będzie zatrudniony 1 wychowawca. Wychowawca będzie pracował z grupą i indywidualnie z każdym dzieckiem i rodzinami (rodzicami, opiekunami prawnymi). Zajęcia z wychowawcą będą obejmować m.in.: systematyczną pomoc w nauce, nadrabianie zaległości edukacyjnych i odrabianie pracy domowej, gry i zabawy (ruchowe, sportowe, dydaktyczne, muzyczne, plastyczne, interakcyjne, itp.). Oferta świetlicy będzie też poszerzona o wydarzenia jednorazowe, tj. wycieczki edukacyjne, rajdy, imprezy okolicznościowe (Mikołaj, Dzień Dziecka, Choinka, itp.) i akcje na rzecz społeczności lokalnej (sprzątanie świata, pomaganie osobom starszym i niepełnosprawnym). Dzieci będą korzystały ze świetlicy przez ok.4h/dziennie, jeśli pojawią się osoby niepełnosprawne zostaną zbadane ich potrzeby i zostanie zapewniony udział w zajęciach poprzez dostosowanie infrastruktury, sprzętu, form przekazu treści, kadry merytorycznej, itp.</p> <p>W świetlicy prowadzone będą zajęcia edukacyjno-rozwijające następujące kompetencje kluczowe w procesie uczenia się przez całe życie:</p> <p>język angielski (porozumiewanie się w językach obcych)-średnio 8 h/m-c;</p> <p>matematyka (kompetencje matematyczne i podstawowe kompetencje naukowo-techniczne)- średnio 5h/m-c;</p> <p>edukacja społeczna i obywatelska (kompetencje społeczne i obywatelskie)-średnio3 h/m-c.</p> <p>Ponadto prowadzone będą następujące zajęcia rozwojowe i terapeutyczne:</p> <ol style="list-style-type: none"> <li>1. zajęcia korekcyjno-kompensacyjne z terapeutą i pedagogiem prowadzone indywidualnie i grupowo dla dzieci z zaburzeniami i odchyleniami rozwojowymi (m.in.: dysleksja, dysortografia, dysgrafia, dyskalkulia),</li> <li>2. zajęcia z psychoterapeutą (4-6 h/m-c) prowadzone indywidualnie i grupowo, cel: wspieranie w dzieciach spokoju i koncentracji, wzmacnianie w nich samooceny, zmniejszanie ich nadmiernej pobudliwości, budowanie w nich pewności siebie m.in. poprzez: uczenie dzieci radzenia sobie w trudnych sytuacjach; wzmocnienie w dzieciach</li> </ol>



Program Rewitalizacji Gminy Ruda Maleniecka na lata 2016-2023

	<p>poczucia własnej wartości; pomaganie dzieciom w rozwiązywaniu kryzysów szkolnych, rodzinnych i osobistych; diagnozowanie osobowości dzieci oraz ich ogólnego rozwoju psychomotorycznego i możliwości intelektualnych; stymulowanie prawidłowego rozwoju emocjonalnego i poznawczego dzieci;</p> <p>3. zajęcia z socjoterapeutą (4-6 h/m-c) prowadzone indywidualnie i grupowo, cel: pomoc dzieciom w lepszym funkcjonowaniu w szkole, rodzinie i grupie rówieśniczej, a także uczenie dzieci rozpoznawania i nazywania emocji oraz pokazywanie im właściwych sposobów ich wyrażania i odreagowywania; kształcenie w dzieciach umiejętności interpersonalnych oraz dostrzeganie i spełnianie potrzeb własnych i drugiego człowieka; uczenie dzieci pełnienia określonych ról społecznych oraz kształtowanie w nich poczucia otwartości i szczerości, współdziałania i współpracy, nawiązywanie przyjaźni; uczenie dzieci różnych typów zachowań akceptowalnych społecznie, kierowania nimi i podejmowanie odpowiedzialności za swoje postępowanie.</p> <p>Ponadto przewidujemy w ramach projektu inne formy wsparcia m.in. wczasy socjoterapeutyczne.</p> <p>Poza w/w działalnością świetlicy będzie ona również organizowała różnego rodzaju festyny rodzinne, zajęcia dla wszystkich dzieci z miejscowości (np. ferie w świetlicy).</p>
4 Lokalizacja (miejsce przeprowadzenia danego projektu)	Budynek Szkoły Filialnej w Lipie Świetlica wiejska w Lipie
5 Szacowana wartość	160 000 zł (20 000 zł/rocznie * 8 lat)
6 Prognozowane rezultaty wraz ze sposobem ich oceny i zmierzenia w odniesieniu do celów rewitalizacji	<p>Prognozowane rezultaty w okresie wdrażania Programu Rewitalizacji:</p> <p>Liczba dzieci i młodzieży objętych wsparciem:</p> <p>z zakresu rozwoju kompetencji kluczowych w procesie uczenia się przez całe życie – min. 10 osób/rocznie * 8 lat = 80 dzieci,</p> <p>pedagogicznym i psycho-socjoterapeutycznym – min. 10 osób/rocznie * 8 lat = 80 dzieci.</p> <p>Sposób pomiaru:</p> <p>w świetlicy będą prowadzone dla każdego dziecka: karta pobytu z uaktualnianymi informacjami o postępach w nauce szkolnej, jego stanie zdrowia oraz aktualną ocenę jego sytuacji rodzinnej, dokumentacja fotograficzna.</p>
7 Horyzont czasowy	2016-2023 (8 lat)

**Projekty rewitalizacyjne w sferze gospodarczej**

1 Nazwa projektu	<b>Projekt rewitalizacyjny (uzupełniający) nr 3 Powstawanie gospodarstw agroturystycznych</b>
2 Wskazanie podmiotów realizujących projekt	<p>Mieszkańcy miejscowości Lipa</p> <p>Gmina Ruda Maleniecka</p> <p>Rada Sołecka Lipa</p> <p>Stowarzyszenie „Lipianki”</p> <p>Ochotnicza Straż Pożarna w Lipie</p> <p>Ośrodek Doradztwa Rolniczego w Modliszewicach</p> <p>Agencja Restrukturyzacji i Modernizacji Rolnictwa w Kielcach</p>
3 Zakres realizowanych zadań	Na terenie miejscowości Lipa nie funkcjonuje żadne gospodarstwo agroturystyczne – istnieje potrzeba rozwoju i wsparcia tego kierunku na



Program Rewitalizacji Gminy Ruda Maleniecka na lata 2016-2023

	obszarze rewitalizacji. Dzięki dotacjom ARiMR, LGD U Źródeł istnieje szansa, że powstaną gospodarstwa agroturystyczne.
4 Lokalizacja (miejsce przeprowadzenia danego projektu)	Teren sołectwa Lipa
5 Szacowana wartość	50 000 zł
6 Prognozowane rezultaty wraz ze sposobem ich oceny i zmierzenia w odniesieniu do celów rewitalizacji	<p>Prognozowane rezultaty w okresie wdrażania Programu Rewitalizacji: Zakładamy, że powstaną 2 gospodarstwa agroturystyczne.</p> <p>W przypadku utworzenia na terenie miejscowości i gminy nowych gospodarstw agroturystycznych istnieje możliwość powołania stowarzyszenia i wspólnej promocji produktów turystycznych (także ich tworzenia).</p> <p>Sposób pomiaru rezultatów:</p> <ul style="list-style-type: none"> <li>• wykaz gospodarstw agroturystycznych Urzędu Gminy w Rudzie Malenieckiej,</li> <li>• strony internetowe gospodarstw agroturystycznych,</li> <li>• strona internetowa www Gminy Ruda Maleniecka,</li> <li>• dokumentacja fotograficzna.</li> </ul>
7 Horyzont czasowy	2016-2023 (8 lat)

1 Nazwa projektu	<b>Projekt rewitalizacyjny (uzupełniający) nr 4 Wsparcie inwestycyjne MŚP</b>
2 Wskazanie podmiotów realizujących projekt	<p>Mieszkańcy sołectwa Lipa planujący założyć własną firmę Mieszkańcy sołectwa Lipa już prowadzący firmę Gmina Ruda Maleniecka Agencja Restrukturyzacji i Modernizacji Rolnictwa w Kielcach Ośrodek Doradztwa Rolniczego w Końskich Urząd Marszałkowski Województwa Świętokrzyskiego Powiatowy Urząd Pracy w Końskich LGD „U Źródeł” Ośrodek Promowania i Wspierania Przedsiębiorczości Rolnej w Sandomierzu Koneckie Stowarzyszenie Wspierania Przedsiębiorczości Świętokrzyski Fundusz Pożyczkowy Sp. z o.o.</p>
3 Zakres realizowanych zadań	Będą to różne przedsięwzięcia obecnie działających firm na obszarze rewitalizacji oraz tych, które powstaną w kolejnych latach. Inwestycje będą dotyczyły wdrażania innowacji produktowych i procesowych oraz zakupu maszyn, urządzeń, budowy i modernizacji budynków przez przedsiębiorców do prowadzenia i rozwijania działalności gospodarczych.
4 Lokalizacja (miejsce przeprowadzenia danego projektu)	Teren całego sołectwa Lipa
5 Szacowana wartość	500 000 zł
6 Prognozowane rezultaty wraz ze sposobem ich oceny i zmierzenia w odniesieniu do celów rewitalizacji	<p>Prognozowane rezultaty w okresie wdrażania Programu Rewitalizacji:</p> <ul style="list-style-type: none"> <li>• zmniejszenie bezrobocia na terenie rewitalizacji,</li> <li>• zwiększenie innowacyjności przedsiębiorstw.</li> </ul> <p>Źródła pomiaru:</p> <ul style="list-style-type: none"> <li>• mapa dotacji.gov.pl</li> </ul>



Program Rewitalizacji Gminy Ruda Maleniecka na lata 2016-2023

	<ul style="list-style-type: none"> <li>informacje uzyskiwane od lokalnych przedsiębiorców.</li> </ul>
7 Horyzont czasowy	2016-2023 (8 lat)

**Projekty rewitalizacyjne w sferze środowiskowej**

1 Nazwa projektu	<b>Projekt rewitalizacyjny (uzupełniający) nr 5 Edukacja ekologiczna</b>
2 Wskazanie podmiotów realizujących projekt	Zespół Publicznych Placówek Oświatowych w Rudzie Malenieckiej Publiczna Szkoła Podstawowa w Rudzie Malenieckiej - Szkoła Filialna w Lipie Wojewódzki Fundusz Ochrony Środowiska i Gospodarki Wodnej w Kielcach Narodowy Fundusz Ochrony Środowiska i Gospodarki Wodnej w Warszawie Fundacje zajmujące się edukacją ekologiczną Gmina Ruda Maleniecka Rada Sołecka Sołectwa Lipa Stowarzyszenie „Lipianki”, Ochotnicza Straż Pożarna w Lipie
3 Zakres realizowanych zadań	Zadanie 1: Edukacja ekologiczna w Zespole Publicznych Placówek Oświatowych w Rudzie Malenieckiej - Publiczna Szkoła Podstawowa w Rudzie Malenieckiej - Szkoła Filialna w Lipie Zakłada się realizację różnego rodzaju akcji (np. sprzątanie świata, zakładanie ogródka na parapecie okna), przeprowadzenie badań i doświadczeń, konkursów (np. przyrodniczo-plastycznych, fotograficznych, wierszyki i opowiadania o tematyce ekologicznej), szkoleń, pogadanek w szkołach, dokarmianie ptaków w trakcie zimy, wycieczki do lasu, itp. Zadanie 2: Edukacja ekologiczna w edukacji wczesnoszkolnej. Zadanie 3: Edukacja ekologiczna dla dorosłych mieszkańców miejscowości Lipa. Zadanie 4: Promocja żywności ekologicznej i zdrowego trybu życia. Zadanie 5: Inne działania związane z edukacją ekologiczną.
4 Lokalizacja (miejsce przeprowadzenia danego projektu)	Budynek OSP w Lipie Zespół Publicznych Placówek Oświatowych w Rudzie Malenieckiej Publiczna Szkoła Podstawowa w Rudzie Malenieckiej Szkoła Filialna w Lipie
5 Szacowana wartość	20 000 zł
6 Prognozowane rezultaty wraz ze sposobem ich oceny i zmierzenia w odniesieniu do celów rewitalizacji	Prognozowane rezultaty w okresie wdrażania Programu Rewitalizacji: W okresie wdrażania Programu: <ul style="list-style-type: none"> <li>przeprowadzenie min. 12 akcji ekologicznych,</li> <li>zorganizowanie 20 konkursów ekologicznych,</li> <li>przeprowadzenie 25 pogadanek nt. ekologii,</li> <li>zorganizowanie 4 szkolenia dot. ekologii,</li> </ul> Sposób pomiaru: <ul style="list-style-type: none"> <li>listy obecności,</li> <li>sprawozdania z działalności Szkoły Podstawowej, Remiza OSP w Lipie</li> <li>dokumentacja fotograficzna.</li> </ul>



Program Rewitalizacji Gminy Ruda Maleniecka na lata 2016-2023

7 Horyzont czasowy	2016-2023 (8 lat)
--------------------	-------------------

1 Nazwa projektu	<b>Projekt rewitalizacyjny (uzupełniający) nr 6 EWE i OZE na budynkach prywatnych</b>
2 Wskazanie podmiotów realizujących projekt	Wojewódzki Fundusz Ochrony Środowiska i Gospodarki Wodnej w Kielcach Narodowy Fundusz Ochrony Środowiska i Gospodarki Wodnej w Warszawie Mieszkańcy miejscowości Lipa Gmina Ruda Maleniecka
3 Zakres realizowanych zadań	EWE – efektywne wykorzystanie energii to m.in. głęboka termomodernizacja polegająca na: <ul style="list-style-type: none"> <li>• wymiana okien na energooszczędne,</li> <li>• wstawienie na poddaszu okien dachowych na energooszczędne,</li> <li>• ocieplenie ścian zewnętrznych,</li> <li>• ocieplenie dachu i stropu,</li> <li>• wymiana grzejników na nowe, energooszczędne,</li> <li>• wymiana kotła,</li> <li>• zainstalowanie wentylacji mechanicznej z rekuperacją.</li> </ul> OZE - odnawialne źródła energii – źródła energii, których wykorzystywanie nie wiąże się z długotrwałym ich deficytem, ponieważ ich zasób odnawia się w krótkim czasie. Takimi źródłami są między innymi wiatr, promieniowanie słoneczne, opady, pływy morskie, fale morskie i geotermia. Najpopularniejsze urządzenia OZE dla gospodarstw domowych to panele fotowoltaiczne, solarne, pompy ciepła. W ramach rewitalizacji zakłada się, że część indywidualnych gospodarstw domowych skorzysta ze wsparcia (także w formie dotacji, pożyczek) na wdrożenie EWE i OZE. Zakłada się również realizację projektów parasolowych przez Gminę Ruda Maleniecka, związek gmin lub stowarzyszenie.
4 Lokalizacja (miejsce przeprowadzenia danego projektu)	Indywidualne gospodarstwa domowe na terenie miejscowości Lipa
5 Szacowana wartość	200 000 zł
6 Prognozowane rezultaty wraz ze sposobem ich oceny i zmierzenia w odniesieniu do celów rewitalizacji	Prognozowane rezultaty w okresie wdrażania Programu Rewitalizacji: Minimum 15 gospodarstw domowych w okresie wdrażania Programu Rewitalizacji wdroży i zainstaluje EWE i/lub OZE.  Sposób pomiaru rezultatów: <ul style="list-style-type: none"> <li>• informacje WFOŚiGW w Kielcach,</li> <li>• dane własne Urzędu Gminy w Rudzie Malenieckiej,</li> <li>• informacje zbierane od mieszkańców w formie ankiet,</li> <li>• dokumentacja fotograficzna.</li> </ul>
7 Horyzont czasowy	2016-2023 (8 lat)

**Projekty rewitalizacyjne w sferze funkcjonalno-przestrzennej**

1 Nazwa projektu	<b>Projekt rewitalizacyjny (uzupełniający) nr 7 Budowa placu zabaw w Lipie</b>
------------------	------------------------------------------------------------------------------------



Program Rewitalizacji Gminy Ruda Maleniecka na lata 2016-2023

2 Wskazanie podmiotów realizujących projekt	Gmina Ruda Maleniecka Rada Sołecka Sołectwa Lipa Stowarzyszenie „Lipianki” Ochotnicza Straż Pożarna w Lipie
3 Zakres realizowanych zadań	Zadanie polega na budowie placu zabaw na obszarze rewitalizacji.
4 Lokalizacja (miejsce przeprowadzenia danego projektu)	Teren miejscowości Lipa
5 Szacowana wartość	40 000 zł
6 Prognozowane rezultaty wraz ze sposobem ich oceny i zmierzenia w odniesieniu do celów rewitalizacji	Prognozowane rezultaty w okresie wdrażania Programu Rewitalizacji: <ul style="list-style-type: none"> <li>• Liczba wybudowanych i wyposażonych placów zabaw – 1,</li> <li>• Liczba dzieci, która korzysta z nowo wybudowanego placu zabaw w okresie wdrażania Programu – 60.</li> </ul> Sposób pomiaru rezultatów: <ul style="list-style-type: none"> <li>• dane własne Urzędu Gminy w Rudzie Malenieckiej,</li> <li>• protokoły odbioru,</li> <li>• dokumentacja fotograficzna.</li> </ul>
7 Horyzont czasowy	2018-2019

1 Nazwa projektu	<b>Projekt rewitalizacyjny (uzupełniający) nr 8 Zagospodarowanie terenu wokół szkoły - siłownia zewnętrzna, elementy małej architektury</b>
2 Wskazanie podmiotów realizujących projekt	Gmina Ruda Maleniecka Rada Sołecka Sołectwa Lipa Stowarzyszenie „Lipianki” Ochotnicza Straż Pożarna w Lipie Zespół Publicznych Placówek Oświatowych w Rudzie Malenieckiej Publiczna Szkoła Podstawowa w Rudzie Malenieckiej- Szkoła Filialna w Lipie Mieszkańcy miejscowości Lipa
3 Zakres realizowanych zadań	Projekt zakłada wzbogacenie i zagospodarowanie terenu wokół szkoły
4 Lokalizacja (miejsce przeprowadzenia danego projektu)	Zespół Publicznych Placówek Oświatowych w Rudzie Malenieckiej Publiczna Szkoła Podstawowa w Rudzie Malenieckiej Szkoła Filialna w Lipie
5 Szacowana wartość	70 000 zł
6 Prognozowane rezultaty wraz ze sposobem ich oceny i zmierzenia w odniesieniu do celów rewitalizacji	Prognozowane rezultaty w okresie wdrażania Programu Rewitalizacji: Kompleksowe zagospodarowanie terenu wokół szkoły i udostępnieniu go mieszkańcom sołectwa (obszaru rewitalizacji).  Sposób pomiaru rezultatów: <ul style="list-style-type: none"> <li>• ankieta,</li> <li>• dokumentacja fotograficzna.</li> </ul>
7 Horyzont czasowy	2016-2023 (8 lat)

**Projekty rewitalizacyjne w sferze technicznej**

1 Nazwa projektu	<b>Projekt rewitalizacyjny (uzupełniający) nr 9</b>
------------------	-----------------------------------------------------



Program Rewitalizacji Gminy Ruda Maleniecka na lata 2016-2023

	<b>Zachowanie dziedzictwa kulturowego na terenie miejscowości Lipa</b>
2 Wskazanie podmiotów realizujących projekt	Gmina Ruda Maleniecka Rada Sołecka Sołectwa Lipa Stowarzyszenie „Lipianki” Ochotnicza Straż Pożarna w Lipie Zespół Publicznych Placówek Oświatowych w Rudzie Malenieckiej Publiczna Szkoła Podstawowa w Rudzie Malenieckiej - Szkoła Filialna w Lipie Mieszkańcy miejscowości Lipa
3 Zakres realizowanych zadań	Przedsięwzięcie obejmuje restaurację i dbanie o występujące na terenie miejscowości Lipa - kapliczki, krzyże i figury przydrożne.
4 Lokalizacja (miejsce przeprowadzenia danego projektu)	Teren miejscowości Lipa
5 Szacowana wartość	10 000 zł
6 Prognozowane rezultaty wraz ze sposobem ich oceny i zmierzenia w odniesieniu do celów rewitalizacji	Prognozowane rezultaty w okresie wdrażania Programu Rewitalizacji: <ul style="list-style-type: none"> <li>• Liczba elementów dziedzictwa kulturowego, które zostaną odrestaurowane -1,</li> </ul> Sposób pomiaru rezultatów: <ul style="list-style-type: none"> <li>• protokoły odbioru,</li> <li>• dokumentacja fotograficzna.</li> </ul>
7 Horyzont czasowy	2016-2023 (8 lat)

**Miejscowość Maleniec – obszar rewitalizacji nr 3**

Charakterystyka pozostałych przedsięwzięć rewitalizacyjnych realizujących kierunki działań mających na celu eliminację lub ograniczenie negatywnych zjawisk powodujących sytuację kryzysową na ww. obszarze rewitalizacji

L.p.	Sfera wraz z nazwą projektu	Szacunkowa wartość
<b>Projekty rewitalizacyjne w sferze społecznej</b>		<b>200 000 zł</b>
1.	Wspieranie organizacji pozarządowych	40 000 zł
2.	Rozwój zainteresowań dzieci i młodzieży – poszerzenie działalności świetlicy wiejskiej w Maleńcu	160 000 zł
<b>Projekty rewitalizacyjne w sferze gospodarczej</b>		<b>550 000 zł</b>
3.	Powstawanie gospodarstw agroturystycznych	50 000 zł
4.	Wsparcie inwestycyjne MŚP	500 000 zł
<b>Projekty rewitalizacyjne w sferze środowiskowej</b>		<b>220 000 zł</b>
5.	Edukacja ekologiczna	20 000 zł
6.	EWE i OZE na budynkach prywatnych	200 000 zł
<b>Projekty rewitalizacyjne w sferze funkcjonalno-przestrzennej</b>		<b>570 000 zł</b>
7.	Doposażenie świetlicy wiejskiej przy Zabytkowym Zakładzie Hutniczym w Maleńcu	30 000 zł
8.	Budowa placu zabaw w Maleńcu	40 000 zł
9.	Zagospodarowanie terenu wokół zbiornika w Maleńcu na cele turystyczne	500 000 zł
<b>Projekty rewitalizacyjne w sferze technicznej</b>		<b>10 000 zł</b>
10.	Zachowanie dziedzictwa kulturowego na terenie sołectwa Maleniec	10 000 zł



**Projekty rewitalizacyjne w sferze społecznej**

1 Nazwa projektu	<b>Projekt rewitalizacyjny (uzupełniający) nr 1 Wspieranie organizacji pozarządowych</b>
2 Wskazanie podmiotów realizujących projekt	Gmina Ruda Maleniecka Rada Sołecka Sołectwa Maleniec Zabytkowy Zakład Hutniczy w Maleńcu: Muzeum Techniki w Maleńcu
3 Zakres realizowanych zadań	Zadanie 1: Wdrażanie programu grantowego „Małe granty rewitalizacji” na realizację inicjatyw oddolnych na obszarze rewitalizacji. Zadanie 2: Realizacja partnerskich projektów mających na celu rozwijanie pasji i zainteresowań mieszkańców miejscowości Maleniec. Zadanie 3: Wdrażanie innych pomysłów na projekty realizowane przez organizacje pozarządowe i zorganizowane grupy nieformalne.
4 Lokalizacja (miejsce przeprowadzenia danego projektu)	Teren miejscowości Maleniec Budynek Świetlicy Wiejskiej przy Zabytkowym Zakładzie Hutniczym w Maleńcu
5 Szacowana wartość	40 000 zł (5 000 zł * 8 lat)
6 Prognozowane rezultaty wraz ze sposobem ich oceny i zmierzenia w odniesieniu do celów rewitalizacji	Prognozowane rezultaty w okresie wdrażania Programu Rewitalizacji: <ul style="list-style-type: none"> <li>• liczba projektów partnerskich zrealizowanych na obszarze rewitalizacji, gdzie jednym z partnerów jest organizacja pozarządowa – 5,</li> <li>• liczba osób objęta projektami partnerskim – 180,</li> <li>• liczba inicjatyw oddolnych zrealizowanych w konkursie „Małe granty rewitalizacji” – 20,</li> <li>• liczba instytucji, organizacji, grup nieformalnych, które otrzymały wsparcie – 8</li> </ul> Sposób pomiaru rezultatów: <ul style="list-style-type: none"> <li>• listy obecności,</li> <li>• sprawozdania z realizacji projektów grantowych,</li> <li>• dokumentacja fotograficzna.</li> </ul>
7 Horyzont czasowy	2016-2023 (8 lat)

1 Nazwa projektu	<b>Projekt rewitalizacyjny (uzupełniający) nr 2 Rozwój zainteresowań dzieci i młodzieży – poszerzenie działalności świetlicy wiejskiej w Maleńcu</b>
2 Wskazanie podmiotów realizujących projekt	Gminna Biblioteka Publiczna w Rudzie Malenieckiej Gmina Ruda Maleniecka Rada Sołecka Sołectwa Maleniec Zabytkowy Zakład Hutniczy w Maleńcu: Muzeum Techniki w Maleńcu
3 Zakres realizowanych zadań	Projekt zakłada rozszerzenie działalności świetlicy w Maleńcu o elementy środowiskowo-socjoterapeutyczne wraz z przystosowaniem jej do potrzeb osób niepełnosprawnych. Świetlica będzie czynna średnio 25h/tygodniowo (4h/dni powszednie i 5h/sobota i/lub niedziela - w zależności od potrzeb). Godziny otwarcia będą dopasowane do oczekiwań dzieci i młodzieży. Do świetlicy będzie uczęszczało max. 8 dzieci w wieku 6-16 lat i będzie zatrudniony 1 wychowawca. Wychowawca będzie pracował z grupą i indywidualnie z każdym dzieckiem i rodzinami (rodzicami, opiekunami prawnymi). Zajęcia z



	<p>wychowawcą będą obejmować m.in.: systematyczną pomoc w nauce, nadrabianie zaległości edukacyjnych i odrabianie pracy domowej, gry i zabawy (ruchowe, sportowe, dydaktyczne, muzyczne, plastyczne, interakcyjne, itp.). Oferta świetlicy będzie też poszerzona o wydarzenia jednorazowe, tj. wycieczki edukacyjne, rajdy, imprezy okolicznościowe (Mikołaj, Dzień Dziecka, Choinka, itp.) i akcje na rzecz społeczności lokalnej (sprzątanie świata, pomaganie osobom starszym i niepełnosprawnym). Dzieci będą korzystały ze świetlicy przez ok.4h/dziennie, jeśli pojawią się osoby niepełnosprawne zostaną zbadane ich potrzeby i zostanie zapewniony udział w zajęciach poprzez dostosowanie infrastruktury, sprzętu, form przekazu treści, kadry merytorycznej, itp.</p> <p>W świetlicy prowadzone będą zajęcia edukacyjno-rozwijające następujące kompetencje kluczowe w procesie uczenia się przez całe życie:</p> <p>język angielski (porozumiewanie się w językach obcych)-średnio 8 h/m-c;</p> <p>matematyka (kompetencje matematyczne i podstawowe kompetencje naukowo-techniczne)- średnio 5h/m-c;</p> <p>edukacja społeczna i obywatelska (kompetencje społeczne i obywatelskie)-średnio3 h/m-c.</p> <p>Ponadto prowadzone będą następujące zajęcia rozwojowe i terapeutyczne:</p> <ol style="list-style-type: none"><li>1. zajęcia korekcyjno-kompensacyjne z terapeutą i pedagogiem prowadzone indywidualnie i grupowo dla dzieci z zaburzeniami i odchyleniami rozwojowymi (m.in.: dysleksja, dysortografia, dysgrafia, dyskalkulia),</li><li>2. zajęcia z psychoterapeutą (4-6 h/m-c) prowadzone indywidualnie i grupowo, cel: wspieranie w dzieciach spokoju i koncentracji, wzmacnianie w nich samooceny, zmniejszanie ich nadmiernej pobudliwości, budowanie w nich pewności siebie m.in. poprzez: uczenie dzieci radzenia sobie w trudnych sytuacjach; wzmocnienie w dzieciach poczucia własnej wartości; pomaganie dzieciom w rozwiązywaniu kryzysów szkolnych, rodzinnych i osobistych; diagnozowanie osobowości dzieci oraz ich ogólnego rozwoju psychomotorycznego i możliwości intelektualnych; stymulowanie prawidłowego rozwoju emocjonalnego i poznawczego dzieci;</li><li>3. zajęcia z socjoterapeutą (4-6 h/m-c) prowadzone indywidualnie i grupowo, cel: pomoc dzieciom w lepszym funkcjonowaniu w szkole, rodzinie i grupie rówieśniczej, a także uczenie dzieci rozpoznawania i nazywania emocji oraz pokazywanie im właściwych sposobów ich wyrażania i odreagowywania; kształcenie w dzieciach umiejętności interpersonalnych oraz dostrzeganie i spełnianie potrzeb własnych i drugiego człowieka; uczenie dzieci pełnienia określonych ról społecznych oraz kształtowanie w nich poczucia otwartości i szczerości, współdziałania i współpracy, nawiązywanie przyjaźni; uczenie dzieci różnych typów zachowań akceptowalnych społecznie, kierowania nimi i podejmowanie odpowiedzialności za swoje postępowanie.</li></ol> <p>Ponadto przewidujemy w ramach projektu inne formy wsparcia m.in. wczasy socjoterapeutyczne.</p> <p>Poza w/w działalnością świetlicy będzie ona również organizowała</p>
--	-----------------------------------------------------------------------------------------------------------------------------------------------------------------------------------------------------------------------------------------------------------------------------------------------------------------------------------------------------------------------------------------------------------------------------------------------------------------------------------------------------------------------------------------------------------------------------------------------------------------------------------------------------------------------------------------------------------------------------------------------------------------------------------------------------------------------------------------------------------------------------------------------------------------------------------------------------------------------------------------------------------------------------------------------------------------------------------------------------------------------------------------------------------------------------------------------------------------------------------------------------------------------------------------------------------------------------------------------------------------------------------------------------------------------------------------------------------------------------------------------------------------------------------------------------------------------------------------------------------------------------------------------------------------------------------------------------------------------------------------------------------------------------------------------------------------------------------------------------------------------------------------------------------------------------------------------------------------------------------------------------------------------------------------------------------------------------------------------------------------------------------------------------------------------------------------------------------------------------------------------------------------------------------------------------------------------------------------------------------------------------------------------------------------------------------------------------------------------------------------------------------------------------------------------------------------------------------------------------------------------------------------------------------------------------------------------------------------------------------------------------------------------------------------------------------------------------------------------------------------------------------------------------------------------------------------------------------------------------------------------------------------------------------------------------------------------------------------------------------------------------------------------



Program Rewitalizacji Gminy Ruda Maleniecka na lata 2016-2023

	różnego rodzaju festyny rodzinne, zajęcia dla wszystkich dzieci z miejscowości (np. ferie w świetlicy).
4 Lokalizacja (miejsce przeprowadzenia danego projektu)	Budynek Świetlicy Wiejskiej przy Zabytkowym Zakładzie Hutniczym w Maleńcu
5 Szacowana wartość	160 000 zł (20 000 zł/rocznie * 8 lat)
6 Prognozowane rezultaty wraz ze sposobem ich oceny i zmierzenia w odniesieniu do celów rewitalizacji	<p>Prognozowane rezultaty w okresie wdrażania Programu Rewitalizacji:</p> <p>Liczba dzieci i młodzieży objętych wsparciem:</p> <ul style="list-style-type: none"> <li>• z zakresu rozwoju kompetencji kluczowych w procesie uczenia się przez całe życie – min. 8 osób/rocznie * 8 lat = 64 dzieci,</li> <li>• pedagogicznym i psycho-socjoterapeutycznym – min. 8 osób/rocznie * 8 lat = 64 dzieci.</li> </ul> <p>Sposób pomiaru:</p> <ul style="list-style-type: none"> <li>• w świetlicy będą prowadzone dla każdego dziecka: karta pobytu z uaktualnianymi informacjami o postępach w nauce szkolnej, jego stanie zdrowia oraz aktualną ocenę jego sytuacji rodzinnej,</li> <li>• dokumentacja fotograficzna.</li> </ul>
7 Horyzont czasowy	2016-2023 (8 lat)

**Projekty rewitalizacyjne w sferze gospodarczej**

1 Nazwa projektu	<b>Projekt rewitalizacyjny (uzupełniający) nr 3 Powstawanie gospodarstw agroturystycznych</b>
2 Wskazanie podmiotów realizujących projekt	Mieszkańcy miejscowości Maleniec Gmina Ruda Maleniecka Rada Sołecka Sołectwa Maleniec Ośrodek Doradztwa Rolniczego w Modliszewicach Agencja Restrukturyzacji i Modernizacji Rolnictwa w Kielcach Starostwo Powiatowe w Końskich Zabytkowy Zakład Hutniczy w Maleńcu: Muzeum Techniki w Maleńcu
3 Zakres realizowanych zadań	Na terenie miejscowości Maleniec nie funkcjonuje żadne gospodarstwo agroturystyczne – istnieje potrzeba rozwoju i wsparcia tego kierunku na obszarze rewitalizacji. Dzięki dotacjom ARiMR, LGD U Źródeł istnieje szansa, że powstaną gospodarstwa agroturystyczne.
4 Lokalizacja (miejsce przeprowadzenia danego projektu)	Teren miejscowości Maleniec
5 Szacowana wartość	50 000 zł
6 Prognozowane rezultaty wraz ze sposobem ich oceny i zmierzenia w odniesieniu do celów rewitalizacji	<p>Prognozowane rezultaty w okresie wdrażania Programu Rewitalizacji:</p> <p>Zakładamy, że powstaną 2 gospodarstwa agroturystyczne.</p> <p>W przypadku utworzenia na terenie miejscowości i gminy nowych gospodarstw agroturystycznych istnieje możliwość powołania stowarzyszenia i wspólnej promocji produktów turystycznych (także ich tworzenia).</p> <p>Sposób pomiaru rezultatów:</p> <ul style="list-style-type: none"> <li>• wykaz gospodarstw agroturystycznych Urzędu Gminy w Rudzie Malenieckiej,</li> <li>• strony internetowe gospodarstw agroturystycznych,</li> </ul>



Program Rewitalizacji Gminy Ruda Maleniecka na lata 2016-2023

	<ul style="list-style-type: none"> <li>• strona internetowa www Gminy Ruda Maleniecka,</li> <li>• dokumentacja fotograficzna.</li> </ul>
7 Horyzont czasowy	2016-2023 (8 lat)

1 Nazwa projektu	<b>Projekt rewitalizacyjny (uzupełniający) nr 4 Wsparcie inwestycyjne MŚP</b>
2 Wskazanie podmiotów realizujących projekt	Mieszkańcy sołectwa Maleniec planujący założyć własną firmę Mieszkańcy sołectwa Maleniec już prowadzący firmę Gmina Ruda Maleniecka Agencja Restrukturyzacji i Modernizacji Rolnictwa w Kielcach Ośrodek Doradztwa Rolniczego w Końskich Urząd Marszałkowski Województwa Świętokrzyskiego Powiatowy Urząd Pracy w Końskich LGD „U Źródeł” Ośrodek Promowania i Wspierania Przedsiębiorczości Rolnej w Sandomierzu Koneckie Stowarzyszenie Wspierania Przedsiębiorczości Świętokrzyski Fundusz Pożyczkowy Sp. z o.o.
3 Zakres realizowanych zadań	Będą to różne przedsięwzięcia obecnie działających firm na obszarze rewitalizacji oraz tych, które powstaną w kolejnych latach. Inwestycje będą dotyczyły wdrażania innowacji produktowych i procesowych oraz zakupu maszyn, urządzeń, budowy i modernizacji budynków przez przedsiębiorców do prowadzenia i rozwijania działalności gospodarczych.
4 Lokalizacja (miejsce przeprowadzenia danego projektu)	Teren całego sołectwa Maleniec
5 Szacowana wartość	500 000 zł
6 Prognozowane rezultaty wraz ze sposobem ich oceny i zmierzenia w odniesieniu do celów rewitalizacji	Prognozowane rezultaty w okresie wdrażania Programu Rewitalizacji: <ul style="list-style-type: none"> <li>• zmniejszenie bezrobocia na terenie rewitalizacji,</li> <li>• zwiększenie innowacyjności przedsiębiorstw.</li> </ul> <p>Źródła pomiaru:</p> <ul style="list-style-type: none"> <li>• Mapa dotacji.gov.pl</li> <li>• Informacje uzyskiwane od lokalnych przedsiębiorców.</li> </ul>
7 Horyzont czasowy	2016-2023 (8 lat)

**Projekty rewitalizacyjne w sferze środowiskowej**

1 Nazwa projektu	<b>Projekt rewitalizacyjny (uzupełniający) nr 5 Edukacja ekologiczna</b>
2 Wskazanie podmiotów realizujących projekt	Mieszkańcy miejscowości Maleniec Gmina Ruda Maleniecka Rada Sołecka Sołectwa Maleniec Starostwo Powiatowe w Końskich Zabytkowy Zakład Hutniczy w Maleńcu: Muzeum Techniki w Maleńcu
3 Zakres realizowanych zadań	Zadanie 1: Edukacja ekologiczna w budynku Świetlicy Wiejskiej przy Zabytkowym Zakładzie Hutniczym w Maleńcu Zakłada się realizację różnego rodzaju akcji (np. sprzątanie świata, zakładanie ogródka na parapecie okna), przeprowadzenie badań i doświadczeń, konkursów (np. przyrodniczo-plastycznych,



Program Rewitalizacji Gminy Ruda Maleniecka na lata 2016-2023

	<p>fotograficznych, wierszyki i opowiadania o tematyce ekologicznej), szkoleń, pogadanek w szkołach, dokarmianie ptaków w trakcie zimy, wycieczki do lasu, itp.</p> <p>Zadanie 2: Edukacja ekologiczna dla dorosłych mieszkańców miejscowości Maleniec.</p> <p>Zadanie 3: Promocja żywności ekologicznej i zdrowego trybu życia.</p> <p>Zadanie 4: Inne działania związane z edukacją ekologiczną.</p>
4 Lokalizacja (miejsce przeprowadzenia danego projektu)	Świetlica wiejska przy Zabytkowym Zakładzie Hutniczym w Maleńcu
5 Szacowana wartość	20 000 zł
6 Prognozowane rezultaty wraz ze sposobem ich oceny i zmierzenia w odniesieniu do celów rewitalizacji	<p>Prognozowane rezultaty w okresie wdrażania Programu Rewitalizacji:</p> <p>W okresie wdrażania Programu:</p> <ul style="list-style-type: none"> <li>• przeprowadzenie min. 15 akcji ekologicznych,</li> <li>• zorganizowanie 15 konkursów ekologicznych,</li> <li>• przeprowadzenie 15 pogadanek nt. ekologii,</li> <li>• zorganizowanie 10 szkoleń dot. ekologii.</li> </ul> <p>Sposób pomiaru:</p> <ul style="list-style-type: none"> <li>• listy obecności,</li> <li>• sprawozdanie z działalności świetlicy wiejskiej,</li> <li>• sprawozdania z działalności stowarzyszeń,</li> <li>• dokumentacja fotograficzna.</li> </ul>
7 Horyzont czasowy	2016-2023 (8 lat)

1 Nazwa projektu	<b>Projekt rewitalizacyjny (uzupełniający) nr 6 EWE i OZE na budynkach prywatnych</b>
2 Wskazanie podmiotów realizujących projekt	<p>Wojewódzki Fundusz Ochrony Środowiska i Gospodarki Wodnej w Kielcach</p> <p>Narodowy Fundusz Ochrony Środowiska i Gospodarki Wodnej w Warszawie</p> <p>Mieszkańcy miejscowości Maleniec</p> <p>Rada Sołecka Sołectwa Maleniec</p> <p>Gmina Ruda Maleniecka</p>
3 Zakres realizowanych zadań	<p>EWE – efektywne wykorzystanie energii to m.in. głęboka termomodernizacja polegająca na:</p> <ul style="list-style-type: none"> <li>• wymiana okien na energooszczędne,</li> <li>• wstawienie na poddaszu okien dachowych na energooszczędne,</li> <li>• ocieplenie ścian zewnętrznych,</li> <li>• ocieplenie dachu i stropu,</li> <li>• wymiana grzejników na nowe, energooszczędne,</li> <li>• wymiana kotła,</li> <li>• zainstalowanie wentylacji mechanicznej z rekuperacją.</li> </ul> <p>OZE - odnawialne źródła energii – źródła energii, których wykorzystywanie nie wiąże się z długotrwałym ich deficytem, ponieważ ich zasób odnawia się w krótkim czasie. Takimi źródłami są między innymi wiatr, promieniowanie słoneczne, opady, pływy morskie, fale morskie i geotermia. Najpopularniejsze urządzenia OZE dla gospodarstw domowych to panele fotowoltaiczne, solarne, pompy ciepła.</p> <p>W ramach rewitalizacji zakłada się, że część indywidualnych gospodarstw</p>



Program Rewitalizacji Gminy Ruda Maleniecka na lata 2016-2023

	domowych skorzysta ze wsparcia (także w formie dotacji, pożyczek) na wdrożenie EWE i OZE. Istnieje możliwość realizacji projektu parasolowego przez gminę lub inne podmioty np. związek gmin, stowarzyszenie.
4 Lokalizacja (miejsce przeprowadzenia danego projektu)	Indywidualne gospodarstwa domowe na terenie miejscowości Maleniec
5 Szacowana wartość	200 000 zł
6 Prognozowane rezultaty wraz ze sposobem ich oceny i zmierzenia w odniesieniu do celów rewitalizacji	<p>Prognozowane rezultaty w okresie wdrażania Programu Rewitalizacji: Minimum 15 gospodarstw domowych w okresie wdrażania Programu Rewitalizacji wdroży i zainstaluje EWE i/lub OZE.</p> <p>Sposób pomiaru rezultatów:</p> <ul style="list-style-type: none"> <li>• informacje WFOŚiGW w Kielcach,</li> <li>• dane własne Urzędu Gminy w Rudzie Malenieckiej,</li> <li>• informacje zbierane od mieszkańców w formie ankiet,</li> <li>• dokumentacja fotograficzna.</li> </ul>
7 Horyzont czasowy	2016-2023 (8 lat)

**Projekty rewitalizacyjne w sferze funkcjonalno-przestrzennej**

1 Nazwa projektu	<b>Projekt rewitalizacyjny (uzupełniający) nr 7 Doposażenie świetlicy wiejskiej przy Zabytkowym Zakładzie Hutniczym w Maleńcu</b>
2 Wskazanie podmiotów realizujących projekt	Mieszkańcy miejscowości Maleniec Gmina Ruda Maleniecka Rada Sołecka Sołectwa Maleniec Starostwo Powiatowe w Końskich Zabytkowy Zakład Hutniczy w Maleńcu: Muzeum Techniki w Maleńcu
3 Zakres realizowanych zadań	Projekt zakłada doposażenie świetlicy w Maleńcu z uwzględnieniem potrzeb rozwojowych i tematyki zajęć przeznaczonych dla poszczególnych grup wiekowych. Zostaną zakupione m.in. meble, krzesła, ławeczki, stół do tenisa, edukacyjna mata do tańczenia, twistery, drewniane jengi, gry planszowe scrable, warcaby, chińczyk, monopole, szachy, gry multimedialne, tablica szkolna obrotowo-jezdna, biurka komputerowe, kosze na śmieci, telewizor, zestawy komputerowe z oprogramowaniem, laptop, urządzenie wielofunkcyjne, czajnik elektryczny, książki edukacyjne w tym słowniki, encyklopedie, odtwarzacz dvd, radiomagnetofon, itp.
4 Lokalizacja (miejsce przeprowadzenia danego projektu)	świetlica wiejska przy Zabytkowym Zakładzie Hutniczym w Maleńcu
5 Szacowana wartość	30 000 zł
6 Prognozowane rezultaty wraz ze sposobem ich oceny i zmierzenia w odniesieniu do celów rewitalizacji	<p>Prognozowane rezultaty w okresie wdrażania Programu Rewitalizacji:</p> <ul style="list-style-type: none"> <li>• Liczba doposażonych świetlic – 1,</li> <li>• Liczba dzieci z obszaru rewitalizacji objętych wsparciem w okresie wdrażania Programu Rewitalizacji – 80,</li> </ul> <p>Sposób pomiaru rezultatów:</p> <ul style="list-style-type: none"> <li>• listy obecności,</li> <li>• sprawozdania świetlicy wiejskiej w Maleńcu,</li> <li>• protokoły odbioru,</li> </ul>



Program Rewitalizacji Gminy Ruda Maleniecka na lata 2016-2023

	<ul style="list-style-type: none"> <li>• dokumentacja fotograficzna.</li> </ul>
7 Horyzont czasowy	2017-2018

1 Nazwa projektu	<b>Projekt rewitalizacyjny (uzupełniający) nr 8 Budowa placu zabaw w Maleńcu</b>
2 Wskazanie podmiotów realizujących projekt	Gmina Ruda Maleniecka Rada Sołecka Sołectwa Maleniec Zabytkowy Zakład Hutniczy w Maleńcu: Muzeum Techniki w Maleńcu
3 Zakres realizowanych zadań	Zadanie polega na budowie placu zabaw na obszarze rewitalizacji.
4 Lokalizacja (miejsce przeprowadzenia danego projektu)	Teren miejscowości Maleniec
5 Szacowana wartość	40 000 zł
6 Prognozowane rezultaty wraz ze sposobem ich oceny i zmierzenia w odniesieniu do celów rewitalizacji	<p>Prognozowane rezultaty w okresie wdrażania Programu Rewitalizacji:</p> <ul style="list-style-type: none"> <li>• Liczba wybudowanych i wyposażonych placów zabaw – 1,</li> <li>• Liczba dzieci, która korzysta z nowo wybudowanego placu zabaw w okresie wdrażania Programu – 80.</li> </ul> <p>Sposób pomiaru rezultatów:</p> <ul style="list-style-type: none"> <li>• dane własne Urzędu Gminy w Rudzie Maleniecka,</li> <li>• protokoły odbioru,</li> <li>• dokumentacja fotograficzna.</li> </ul>
7 Horyzont czasowy	2018-2019

1 Nazwa projektu	<b>Projekt rewitalizacyjny (uzupełniający) nr 9 Zagospodarowanie terenu wokół zbiornika w Maleńcu na cele turystyczne</b>
2 Wskazanie podmiotów realizujących projekt	Gmina Ruda Maleniecka Rada Sołecka Sołectwa Maleniec
3 Zakres realizowanych zadań	Założeniem projektu jest zagospodarowanie terenu wokół zbiornika wodnego poprzez: <ul style="list-style-type: none"> <li>- wytyczenie ścieżki spacerowej,</li> <li>- budowie toalet,</li> <li>- utworzenie wypożyczalni rowerów, rowerków wodnych itp.</li> <li>- umieszczenie elementów małej architektury (ławeczki, kosze na śmieci),</li> <li>- budowa miejsca do grillowania, publicznych toalet, kładek bądź mola.</li> </ul>
4 Lokalizacja (miejsce przeprowadzenia danego projektu)	Teren miejscowości Maleniec i okolic zalewu
5 Szacowana wartość	500 000 zł
6 Prognozowane rezultaty wraz ze sposobem ich oceny i zmierzenia w odniesieniu do celów rewitalizacji	<p>Prognozowane rezultaty w okresie wdrażania Programu Rewitalizacji:</p> <p>Po wybudowaniu toalet teren wokół zalewu zyska na atrakcyjności oraz zmniejszy się zanieczyszczenie środowiska naturalnego.</p> <p>Sposób pomiaru rezultatów:</p> <ul style="list-style-type: none"> <li>• dane własne Urzędu Gminy w Rudzie Malenieckiej,</li> <li>• protokoły odbioru,</li> <li>• dokumentacja fotograficzna.</li> </ul>



Program Rewitalizacji Gminy Ruda Maleniecka na lata 2016-2023

7 Horyzont czasowy	2018-2019
--------------------	-----------

**Projekty rewitalizacyjne w sferze technicznej**

1 Nazwa projektu	<b>Projekt rewitalizacyjny (uzupełniający) nr 10 Zachowanie dziedzictwa kulturowego na terenie miejscowości Maleniec</b>
2 Wskazanie podmiotów realizujących projekt	Gmina Ruda Maleniecka Rada Sołecka Sołectwa Maleniec Zabytkowy Zakład Hutniczy w Maleńcu: Muzeum Techniki w Maleńcu Starostwo Powiatowe w Końskich
3 Zakres realizowanych zadań	Przedsięwzięcie obejmuje restaurację i dbanie o występujące na terenie miejscowości Maleniec - kapliczki, krzyże i figury przydrożne.
4 Lokalizacja (miejsce przeprowadzenia danego projektu)	Teren miejscowości Maleniec
5 Szacowana wartość	10 000 zł
6 Prognozowane rezultaty wraz ze sposobem ich oceny i zmierzenia w odniesieniu do celów rewitalizacji	Prognozowane rezultaty w okresie wdrażania Programu Rewitalizacji: Liczba elementów dziedzictwa kulturowego, które zostaną odrestaurowane -1,  Sposób pomiaru rezultatów: protokoły odbioru, dokumentacja fotograficzna.
7 Horyzont czasowy	2016-2023 (8 lat)



## **9. Mechanizmy zapewnienia komplementarności między poszczególnymi projektami/przedsięwzięciami rewitalizacyjnymi oraz pomiędzy działaniami różnych podmiotów i funduszy na obszarze objętym programem rewitalizacji**

Program Rewitalizacji Gminy Ruda Maleniecka ujmuje działania w sposób kompleksowy (z uwzględnieniem projektów rewitalizacyjnych współfinansowanych ze środków EFRR, EFS, Funduszu Spójności oraz innych środków publicznych lub prywatnych) tak, aby nie pomijać aspektu społecznego, ekonomicznego, przestrzennego, technicznego, środowiskowego i kulturowego związanego zarówno z danym obszarem, jak i jego otoczeniem. Program złożony jest z wielu różnorodnych projektów (kluczowych i uzupełniających). Projekty są ze sobą wzajemnie powiązane oraz pozostają w synergii. Projekty będą realizowane na terenach o istotnym znaczeniu dla rozwoju całej gminy. Działania ujęte w Programie obejmują zasięgiem całość obszaru rewitalizacji dotkniętego szczególną koncentracją problemów i negatywnych zjawisk kryzysowych. Działania przedstawione w dokumencie są ze sobą powiązane/komplementarne w pięciu aspektach: przestrzennym, problemowym, proceduralno- instytucjonalnym, międzyokresowym i źródeł finansowania.

### **Komplementarność projektów/przedsięwzięć rewitalizacyjnych<sup>6</sup>**

Wszystkie działania zaplanowane w ramach procesu rewitalizacji są ze sobą komplementarne. W ramach procesu rewitalizacji przewidziano zarówno zadania inwestycyjne jak i społeczne.

#### **1 Komplementarność przestrzenna**

Program rewitalizacji będzie efektywnie oddziaływał na całe dotknięte kryzysem obszary, poszczególne projekty/przedsięwzięcia rewitalizacyjne wzajemnie się dopełniają przestrzennie oraz zachodzi między nimi efekt synergii. Projekty realizowane w ramach Programu będą łagodzić lub całkowicie eliminować problemy występujące na obszarach kryzysowych.

#### **2 Komplementarność problemowa**

Zaproponowane w dokumencie projekty będą realizowane na obszarach rewitalizacji i są odpowiedzią na zdiagnozowane na tych terenach problemy. Projekty/przedsięwzięcia, jakie zostaną zrealizowane w ramach procesu rewitalizacji, dopełniają się tematycznie, sprawiając, że program rewitalizacji oddziałuje na obszar zdegradowany we wszystkich niezbędnych aspektach (społecznym, ekonomicznym, przestrzennym, środowiskowym, kulturowym, technicznym).

#### **3 Komplementarność proceduralno-instytucjonalna**

System zarządzania Programem pozwoli na efektywne współdziałanie na jego rzecz różnych instytucji. Za realizację całego Programu będzie odpowiadał Wójt Gminy. Wspierać go będzie Komitet ds. Opracowania i Wdrażania Programu Rewitalizacji dla Gminy Ruda Maleniecka na lata 2016-2023 (utworzony z pracowników Urzędu Gminy) oraz Komitet Rewitalizacyjny złożony z interesariuszy rewitalizacji.

#### **4 Komplementarność międzyokresowa**

Program zapewnia ciągłość realizowanych od kilku lat działań na terenie gminy. W okresie 2007-2013 zostało zrealizowanych wiele działań (zob. poniższa tabela), które w obecnej perspektywie będą kontynuowane. Gmina Ruda Maleniecka dokonała analizy i krytycznej oceny dotychczasowych działań w obszarze kryzysowym i na tej podstawie zaplanowała projekty rewitalizacyjne, które będą

---

<sup>6</sup> Przedsięwzięciem rewitalizacyjnym jest działanie (w tym mające charakter ciągły), w szczególności o charakterze społecznym, ekonomicznym, urbanistycznym, budowlanym, środowiskowym, konserwatorskim, edukacyjnym, naukowym, zdrowotnym lub kulturalnym, zawarte lub wynikające z programu rewitalizacji oraz logicznie powiązane z treścią i celami programu rewitalizacji.



wdrażane w okresie 2014-2020. Program rewitalizacji zapewnia pełną ciągłości programową (polegającą na kontynuacji i/lub rozwijaniu wsparcia z polityki spójności 2007-2013).

Dotychczasowe działania zapisane w strategii są systematycznie realizowane. W latach 2012-2015 Gmina Ruda Maleniecka zrealizowała następujące inwestycje infrastrukturalne:

#### **ROK 2012**

**Budowa sieci kanalizacji sanitarnej w Rudzie Malenieckiej (II etap)** – wartość inwestycji wyniosła 4 852 136,41 zł. Inwestycja została zrealizowana w oparciu o następujące środki: środki własne Gminy, środki WFOŚiGW. Inwestycja została zrealizowana w ramach Programu Rozwoju Obszarów Wiejskich na lata 2007-2013 w ramach działania 321 „Podstawowe usługi dla gospodarki i ludności wiejskiej”, tytuł operacji – **Budowa oczyszczalni ścieków wraz z siecią kanalizacyjną w miejscowości Ruda Maleniecka.**

**Przebudowa dróg gminnych na długości 1,2 km**– wartość 213 668,53 zł. Inwestycja została zrealizowana w oparciu o środki własne oraz środki z FOGR w wysokości 15 000,00 zł)

**Budowa placów zabaw w miejscowościach: Cieklińsko, Dęba, Koliszowy, Kołoniec, Lipa, Wyszyna Fałkowska, Młotkowice, Szkucin oraz zamontowanie piłkochwyty w miejscowości Kołoniec** – wartość inwestycji 121 269,00 zł. Inwestycja została zrealizowana w oparciu o środki własne, oraz środki z Programu Rozwoju Obszarów Wiejskich na lata 2007-2013 w ramach działania 413 „Wdrażanie lokalnych strategii rozwoju” dla operacji, które odpowiadają warunkom przyznania pomocy w ramach działania „Odnowa i rozwój wsi”, tytuł operacji – **Urządzenie placów zabaw w miejscowościach: Cieklińsko, Dęba, Koliszowy, Kołoniec, Lipa, Wyszyna Fałkowska, Młotkowice i Szkucin oraz zamontowanie piłkochwyty na boisku sportowym w miejscowości Kołoniec.**

**Budowa domu Ludowego w Cieklińsku II etap** – wartość 177 042,51 zł. Inwestycja została zrealizowana w oparciu o środki własne oraz środki z Programu Rozwoju Obszarów Wiejskich na lata 2007-2013 w ramach działania 313,322,323 „Odnowa i rozwój wsi”, tytuł operacji – **Budowa Domu Ludowego (Świetlicy Wiejskiej) w miejscowości Cieklińsko.**

#### **ROK 2013**

**Przebudowa dróg gminnych na długości 1,65 km** – wartość 311 633,72 Inwestycja została zrealizowana w oparciu o środki własne oraz środki z FOGR w wysokości 15 000,00 zł )

**Budowa Wiejskiego Domu Ludowego w Dębie** – wartość 324 529,27 zł. Inwestycja została zrealizowana w oparciu o środki własne Gminy oraz środki z PO RYBY 2007-2013 w ramach osi priorytetowej 4 Programu Operacyjnego „Zrównoważony rozwój sektora rybołówstwa i nadbrzeżnych obszarów rybackich 2007-2013”, Numer i nazwa osi priorytetowej: Oś 4. Zrównoważony rozwój obszarów zależnych od rybactwa, Numer i nazwa środka: Środek 4.1 Rozwój obszarów zależnych od rybactwa, tytuł operacji – **Kraina czystych wód i lasów – utworzenie ścieżki edukacyjno – turystycznej wraz z ogólnodostępną infrastrukturą rekreacyjną na terenie Gminy Ruda Maleniecka.**

#### **ROK 2014**

**Przebudowa dróg gminnych na długości 0,59 km**–wartość 111 757,80 zł Inwestycja została zrealizowana w oparciu o środki własne oraz środki z FOGR w wysokości 10 000,00 zł)

**Adaptacja pomieszczeń na Punkt Informacji Turystycznej w Rudzie Malenieckiej** – wartość 156 957,99 zł. Inwestycja została zrealizowana w oparciu o środki własne Gminy Ruda Maleniecka oraz środki z PO RYBY 2007-2013 w ramach osi priorytetowej 4 Programu Operacyjnego



„Zrównoważony rozwój sektora rybołówstwa i nadbrzeżnych obszarów rybackich 2007-2013”, Numer i nazwa osi priorytetowej: Oś 4. Zrównoważony rozwój obszarów zależnych od rybactwa, Numer i nazwa środka: Środek 4.1 Rozwój obszarów zależnych od rybactwa, tytuł operacji – **Kraina czystych wód i lasów – utworzenie ścieżki edukacyjno – turystycznej wraz z ogólnodostępną infrastrukturą rekreacyjną na terenie Gminy Ruda Maleniecka.**

**Oznakowanie odcinka „Piekielnego szlaku” na długości 31 km** – wartość 43 911,00 zł

Inwestycja została zrealizowana w oparciu o środki własne Gminy Ruda Maleniecka oraz środki z Programu Rozwoju Obszarów Wiejskich na lata 2007-2013 w ramach działania 413 „Wdrażanie lokalnych strategii rozwoju” dla operacji, które odpowiadają warunkom przyznania pomocy w ramach działania „Odnowa i rozwój wsi”, tytuł operacji – **Oznakowanie odcinka na długości 31 km „Piekielnego Szlaku” wraz z zaprojektowaniem i budową towarzyszącej małej infrastruktury turystycznej w miejscowościach: Młotkowice, Cis, Lipa, Szkucin i Machory.**

#### **ROK 2015**

**Przebudowa dróg gminnych na długości 1,15 km** – wartość 147 401,00 zł Inwestycja została zrealizowana w oparciu o środki własne oraz środki z FOGR w wysokości 70 000,00 zł)

**Wykonanie i montaż piłkochwyty zabramkowego w miejscowości Koliszowy** wartość 19 105,69 zł.

Inwestycja została zrealizowana w oparciu o środki własne Gminy Ruda Maleniecka oraz środki z Programu Rozwoju Obszarów Wiejskich na lata 2007-2013, w ramach działania 413 „Wdrażanie lokalnych strategii rozwoju objętego PROW na lata 2007-2013 w zakresie małych projektów, tytuł operacji – **Powitanie lata na sportowo w gminie Ruda Maleniecka – wyposażenie boiska i organizacja turnieju piłki nożnej.**

**Budowa ogólnodostępnego Parkingu w Rudzie Malenieckiej** – wartość 133 669,99 zł Inwestycja została zrealizowana w oparciu o środki własne Gminy Ruda Maleniecka oraz środki z Programu Rozwoju Obszarów Wiejskich na lata 2007-2013 w ramach działania 313, 322, 323 „Odnowa i rozwój wsi”, tytuł operacji – **Kształtowanie obszaru o szczególnym znaczeniu dla mieszkańców poprzez budowę ogólnodostępnego parkingu w miejscowości Ruda Maleniecka.**

**Dofinansowanie gminy do przebudowy dróg powiatowych na terenie Gminy Ruda Maleniecka w latach:**

Rok 2012 – 100 000,00 zł

Rok 2013 – 72 380,00 zł

Rok 2014 – 477 523,00 zł

Rok 2015 – 215 167,00 zł

**Gmina realizowała również projekty w sferze społecznej i gospodarczej**

**Świat Malucha-** projekt skierowany do dzieci w wieku przedszkolnym z terenu gminy Ruda Maleniecka, realizowany w ramach Programu Operacyjnego Kapitał Ludzki. Wartość projektu wynosiła 827 236,48 zł w tym dofinansowanie z Unii Europejskiej: 703 151,01 zł. Celem głównym projektu był wzrost udziału w edukacji przedszkolnej do 64 dzieci w wieku 3-5 lat w trakcie 2 lat realizacji projektu.

**Gmina Ruda Maleniecka - samorząd profesjonalny i efektywny.** Projekt realizowany w ramach Programu Operacyjnego Kapitał Ludzki działanie: 5.2. Wzmocnienie potencjału administracji samorządowej poddziałanie: 5.2.1 Modernizacja zarządzania w administracji samorządowej. Wartość projektu: 474 725,00 zł w tym dofinansowanie z Unii Europejskiej: 403 516,25 zł



**Program aktywizacji społeczno-zawodowej bezrobotnych w gminie Ruda Maleniecka.** Projekt realizowany w ramach Programu Operacyjny Kapitał Ludzki w ramach poddziałania 7.1.1 Rozwój i upowszechnianie aktywnej integracji przez ośrodki pomocy społecznej. Projekt skierowany do osób bezrobotnych z terenu gminy Ruda Maleniecka Wartość projektu: 101 783,18 zł w tym dofinansowanie z Unii Europejskiej 91 095,94 zł

**Indywidualizacja nauczania i wychowania klas I-III w Gminie Ruda Maleniecka.** Projekt realizowany w ramach Programu Operacyjny Kapitał Ludzki w ramach poddziałania 9.1.2 Wyrównywanie szans edukacyjnych uczniów z grup o utrudnionym dostępie do edukacji oraz zmniejszanie różnic, w jakości usług edukacyjnych. Celem głównym projektu było wyeliminowanie zidentyfikowanych barier u 52 uczniów oraz rozszerzenie umiejętności u 7 uczniów w kontekście dalszego procesu edukacji poprzez indywidualizację procesu kształcenia dzieci z klas I-III Publicznej Szkoły Podstawowej w Rudzie Malenieckiej i Szkoły Filialnej w Lipie przez okres 3 semestrów tj. 01.02.2012r. – 30.06.2013r. w Gminie Ruda Maleniecka. Wartość projektu: 59 969,83 zł w tym dofinansowanie z Unii Europejskiej: 50 974,36 zł.

**„100 LAT Z KRÓLEWSKIM KARPIEM Z RUDY MALENIECKIEJ”** Środki na finansowanie projektu pochodzą z działania 4.1. Rozwój obszarów zależnych od rybactwa z wyłączeniem realizacji operacji polegających na funkcjonowaniu lokalnej grupy rybackiej (LGR) oraz nabywaniu umiejętności i aktywizacji lokalnych społeczności - Programu Operacyjny „Zrównoważony rozwój sektora rybołówstwa i nadbrzeżnych obszarów rybackich 2007-2013”.

#### **5 Komplementarność źródeł finansowania**

Projekty rewitalizacyjne, będą realizowane z różnych źródeł (EFRR, EFS i Funduszu Spójności z wykluczeniem ryzyka podwójnego dofinansowania) jak również środków własnych gminy, środków prywatnych. Źródła finansowania opisano szerzej w pkt. 10 Indykatywne ramy finansowe.



*Program Rewitalizacji Gminy Ruda Maleniecka na lata 2016-2023*

<b>SZACUNKOWA WARTOŚĆ PROJEKTÓW REWITALIZACYJNYCH OBSZAR 1 SOŁECTWO RUDA MALENIECKA</b>						
Wyszczególnienie	Wartość projektów	Źródła finansowania				
		Gmina Ruda Maleniecka	inne JST	Dofinansowanie		Środki prywatne, w tym granty NGO
				UE	Środki krajowe	
Projekty podstawowe	6 220 000 zł	1 506 000 zł	80 000 zł	4 069 000 zł	395 000 zł	170 000 zł
Projekty uzupełniające	2 020 000 zł	169 000 zł	87 000 zł	1 293 000 zł	67 000 zł	404 000 zł
<b>RAZEM</b>	<b>8 240 000 zł</b>	<b>1 675 000 zł</b>	<b>167 000 zł</b>	<b>5 362 000 zł</b>	<b>462 000 zł</b>	<b>574 000 zł</b>
%	100%	20%	2%	65%	6%	7%

<b>SZACUNKOWA WARTOŚĆ PROJEKTÓW REWITALIZACYJNYCH OBSZAR 2 SOŁECTWO LIPA</b>						
Wyszczególnienie	Wartość projektów	Źródła finansowania				
		Gmina Ruda Maleniecka	inne JST	Dofinansowanie		Środki prywatne, w tym granty NGO
				UE	Środki krajowe	
Projekty podstawowe	9 550 000 zł	1 381 000 zł	427 500 zł	5 710 500 zł	1 860 000 zł	205 000 zł
Projekty uzupełniające	1 090 000 zł	169 500 zł	27 000 zł	443 500 zł	25 000 zł	415 000 zł
<b>RAZEM</b>	<b>10 640 000 zł</b>	<b>1 550 500 zł</b>	<b>454 500 zł</b>	<b>6 154 000 zł</b>	<b>1 885 000 zł</b>	<b>620 000 zł</b>
%	100%	15%	4%	58%	18%	6%

<b>SZACUNKOWA WARTOŚĆ PROJEKTÓW REWITALIZACYJNYCH OBSZAR 3 SOŁECTWO MALENIEC</b>						
Wyszczególnienie	Wartość projektów	Źródła finansowania				
		Gmina Ruda Maleniecka	inne JST	Dofinansowanie		Środki prywatne, w tym granty NGO
				UE	Środki krajowe	
Projekty podstawowe	2 335 000 zł	314 250 zł	492 500 zł	810 750 zł	562 500 zł	155 000 zł
Projekty uzupełniające	1 550 000 zł	247 000 zł	139 000 zł	716 000 zł	25 000 zł	423 000 zł
<b>RAZEM</b>	<b>3 885 000 zł</b>	<b>561 250 zł</b>	<b>631 500 zł</b>	<b>1 526 750 zł</b>	<b>587 500 zł</b>	<b>578 000 zł</b>
%	100%	14%	16%	39%	15%	15%

<b>SZACUNKOWA WARTOŚĆ PROJEKTÓW REWITALIZACYJNYCH W CAŁYM PROGRAMIE REWITALIZACJI</b>						
Wyszczególnienie	Wartość projektów	Źródła finansowania				
		Gmina Ruda Maleniecka	inne JST	Dofinansowanie		Środki prywatne, w tym granty NGO
				UE	Środki krajowe	
Obszar 1 Sołectwo Ruda Maleniecka	8 240 000 zł	1 675 000 zł	167 000 zł	5 362 000 zł	462 000 zł	574 000 zł
Obszar 2 Sołectwo Lipa	10 640 000 zł	1 550 500 zł	454 500 zł	6 154 000 zł	1 885 000 zł	620 000 zł
Obszar 3 Sołectwo Maleniec	3 885 000 zł	561 250 zł	631 500 zł	1 526 750 zł	587 500 zł	578 000 zł
<b>Razem</b>	<b>22 765 000 zł</b>	<b>3 786 750 zł</b>	<b>1 253 000 zł</b>	<b>13 042 750 zł</b>	<b>2 934 500 zł</b>	<b>1 772 000 zł</b>
%	100%	17%	6%	57%	13%	8%

Jak pokazują powyższe wyliczenia – montaż finansowany w ramach Programu Rewitalizacji jest różnorodny:

- 57% stanowi wkład dotacje z UE,
- 17% Gminy Ruda Maleniecka,
- 13% środki krajowe,
- 8% środki prywatne i granty od różnych organizacji pozarządowych,
- 6% innych JST np. Starostwa Powiatowego.



**10 Indykatywne ramy finansowe w odniesieniu do przedsięwzięć, wraz z indykatywnymi wielkościami środków finansowych z różnych źródeł (także spoza funduszy polityki spójności na lata 2014-2020 - publiczne i prywatne środki krajowe w celu realizacji zasady dodatkowości środków UE**

**Źródła finansowania projektów podstawowych dla obszaru rewitalizacji nr 1 sołectwo Ruda Maleniecka**

Numer i nazwa projektu	Wartość projektów	Źródła finansowania					Uwagi/ komentarze
		Gmina Ruda Maleniecka	inne JST	Dofinansowanie		Środki prywatne, w tym granty NGO	
				UE	Środki krajowe		
Podsumowanie	6 220 000 zł	1 506 000 zł	80 000 zł	4 069 000 zł	395 000 zł	170 000 zł	
%	100%	24%	1%	65%	6%	3%	
<b>Obszar rewitalizacji 1 Sołectwo Ruda Maleniecka - projekty ze sfery społecznej</b>							
1 Zajęcia pozalekcyjne - wyrównywanie szans edukacyjnych w Zespole Szkół w Rudzie Malenieckiej	240 000 zł	36 000 zł	0 zł	204 000 zł	0 zł	0 zł	Zakłada się 85% dofinansowania w ramach RPO WŚ 2014-2020 Poddziałanie 8.3.2 Wsparcie kształcenia podstawowego w zakresie kompetencji kluczowych, Poddziałanie 8.3.4 Rozwój szkolnictwa ponadpodstawowego w budowaniu kompetencji kluczowych
2 Aktywizacja osób bezrobotnych i poszukujących pracy	80 000 zł	10 000 zł	0 zł	40 000 zł	30 000 zł	0 zł	Zakłada się dofinansowanie w ramach RPO WŚ 2014-2020 Działanie 9.1 Aktywna integracja zwiększająca szanse na zatrudnienie, Poddziałanie 9.2.1 Rozwój wysokiej jakości usług społecznych, Poddziałania 8.5.3 Edukacja formalna i pozaformalna osób dorosłych, częściowo środki Powiatowego Urzędu Pracy w Końskich, częściowo Gminy Ruda Maleniecka



Program Rewitalizacji Gminy Ruda Maleniecka na lata 2016-2023

3 Wdrażanie programów profilaktycznych i rozwój usług zdrowotnych	160 000 zł	10 000 zł	10 000 zł	50 000 zł	70 000 zł	20 000 zł	Zakłada się częściowo finansowanie zadań przewidzianych w tym projekcie rewitalizacyjnym w ramach RPO WŚ 2014-2020, poddziałanie 8.2.2 Wsparcie profilaktyki zdrowotnej w regionie, Narodowy Fundusz Zdrowia (Urząd Wojewódzki), środki samorządu Gminy Ruda Maleniecka, Powiatu Koneckiego, Samorządu Województwa Świętokrzyskiego oraz prywatne podmiotów leczniczych.
4 Organizacja różnego rodzaju imprez (kulturalnych, sportowych, rekreacyjnych, itp.) na obszarze rewitalizacji nr 1 - sołectwo Ruda Maleniecka	240 000 zł	40 000 zł	20 000 zł	100 000 zł	30 000 zł	50 000 zł	Zakłada się finansowanie przedsięwzięć z różnych źródeł m.in. dofinansowania LGD u Źródeł, także granty organizacji pozarządowych
<b>Razem sfera społeczna</b>	<b>720 000 zł</b>	<b>96 000 zł</b>	<b>30 000 zł</b>	<b>394 000 zł</b>	<b>130 000 zł</b>	<b>70 000 zł</b>	
<b>Obszar rewitalizacji 1 Sołectwo Ruda Maleniecka - projekty ze sfery gospodarczej</b>							
Numer i nazwa projektu	Wartość projektów	Gmina Ruda Maleniecka	inne JST	UE	Środki krajowe	Środki prywatne, w tym granty NGO	Uwagi/ komentarze
5 Powstawanie nowych firm i wspieranie już istniejących	150 000 zł	0 zł	0 zł	50 000 zł	0 zł	100 000 zł	Częściowo inwestycje prywatne mieszkańców sołectwa w oparciu m.in. o dotację ARiMR, LGD u Źródeł oraz w ramach RPO WŚ 2014-2020 Poddziałanie 9.3.1 Wsparcie sektora ekonomii społecznej
<b>Razem sfera gospodarcza</b>	<b>150 000 zł</b>	<b>0 zł</b>	<b>0 zł</b>	<b>50 000 zł</b>	<b>0 zł</b>	<b>100 000 zł</b>	
<b>Obszar rewitalizacji 1 Sołectwo Ruda Maleniecka - projekty ze sfery środowiskowej</b>							
Numer i nazwa projektu	Wartość projektów	Gmina Ruda Maleniecka	inne JST	UE	Środki krajowe	Środki prywatne, w tym granty NGO	Uwagi/ komentarze
6 Wdrażanie Programu usuwania azbestu i wyrobów zawierających azbest z terenu sołectwa Ruda Maleniecka	100 000 zł	15 000 zł	0 zł	0 zł	85 000 zł	0 zł	Zakłada się częściowy wkład Gminy Ruda Maleniecka, częściowo dofinansowanie z Wojewódzkiego Funduszu Ochrony Środowiska i Gospodarki Wodnej w Kielcach (85%)



Program Rewitalizacji Gminy Ruda Maleniecka na lata 2016-2023

Razem sfera środowiskowa	100 000 zł	15 000 zł	0 zł	0 zł	85 000 zł	0 zł	
Obszar rewitalizacji 1 Sołectwo Ruda Maleniecka - projekty ze sfery funkcjonalno-przestrzennej							
Numer i nazwa projektu	Wartość projektów	Gmina Ruda Maleniecka	inne JST	UE	Środki krajowe	Środki prywatne, w tym granty NGO	Uwagi/ komentarze
7 Poprawa bezpieczeństwa na terenie sołectwa Ruda Maleniecka	500 000 zł	200 000 zł	0 zł	200 000 zł	100 000 zł	0 zł	Zakłada się częściowe dofinansowanie 85% w ramach RPO WŚ 2014-2020, działanie 6.5 Rewitalizacja obszarów miejskich i wiejskich, działanie 4.3 Gospodarka wodno – ściekowa, PROW 2014-2020 Podstawowe usługi i odnowa wsi na obszarach wiejskich (63,63% dofinansowania)
8 Poprawa dostępu do infrastruktury sportowej na terenie rewitalizacji	900 000 zł	225 000 zł	0 zł	675 000 zł	0 zł	0 zł	Zakłada się częściowe dofinansowanie w ramach RPO WŚ 2014-2020, działanie 7.4 Rozwój infrastruktury edukacyjnej i szkoleniowej, częściowo działanie 6.5 Rewitalizacja obszarów miejskich i wiejskich, częściowo Ministerstwo Sportu i Turystyki
9 Dopuszczenie Zespołu Publicznych Placówek Oświatowych w Rudzie Malenieckiej, w skład którego wchodzi: Publiczne Przedszkole, Publiczna Szkoła Podstawowa oraz Publiczne Gimnazjum im. Franciszka Staffa w Rudzie Malenieckiej	250 000 zł	62 500 zł	0 zł	187 500 zł	0 zł	0 zł	Zakłada się częściowe dofinansowanie w ramach RPO WŚ 2014-2020, działanie 7.4 Rozwój infrastruktury edukacyjnej i szkoleniowej
10 Zagospodarowanie terenu wokół remizy OSP/ Domu Ludowego w Rudzie Malenieckiej	150 000 zł	40 000 zł	50 000 zł	50 000 zł	10 000 zł	0 zł	Zakłada się częściowe dofinansowanie w ramach RPO WŚ 2014-2020, częściowo działanie 6.5 Rewitalizacja obszarów miejskich i wiejskich
<b>Razem sfera funkcjonalno-przestrzenna</b>	<b>1 800 000 zł</b>	<b>527 500 zł</b>	<b>50 000 zł</b>	<b>1 112 500 zł</b>	<b>110 000 zł</b>	<b>0 zł</b>	
Obszar rewitalizacji 1 Sołectwo Ruda Maleniecka - projekty ze sfery technicznej							



Program Rewitalizacji Gminy Ruda Maleniecka na lata 2016-2023

Numer i nazwa projektu	Wartość projektów	Gmina Ruda Maleniecka	inne JST	UE	Środki krajowe	Środki prywatne, w tym granty NGO	Uwagi/ komentarze
11 Przebudowa, rozbudowa i nadbudowa obiektu publicznej infrastruktury kulturalnej w miejscowości Ruda Maleniecka	1 400 000 zł	210 000 zł	0 zł	1 120 000 zł	70 000 zł	0 zł	Zakłada się 75% dofinansowania w ramach RPO WŚ 2014-2020, działanie 4.4 Zachowanie dziedzictwa kulturowego i naturalnego
12 Budowa PSZOK - Punktu Selektywnej Zbiórki Odpadów Komunalnych	50 000 zł	7 500 zł	0 zł	42 500 zł	0 zł	0 zł	Zakłada się dofinansowanie w ramach RPO WŚ 2014-2020, działanie 4.2 Gospodarka odpadami
13 Termomodernizacja budynków użyteczności publicznej (Urząd Gminy w Rudzie Malenieckiej, Zespół Publicznych Placówek Oświatowych w Rudzie Malenieckiej, remiza OSP/ Dom Ludowy w Rudzie Malenieckiej)	1 000 000 zł	150 000 zł	0 zł	850 000 zł	0 zł	0 zł	Zakłada się 85% dofinansowania w ramach RPO WŚ 2014-2020, działanie 3.3 Poprawa efektywności energetycznej z wykorzystaniem odnawialnych źródeł energii w sektorze publicznym i mieszkaniowym
14 Przebudowa, rozbudowa i nadbudowa i modernizacja budynku Urzędu Gminy w Rudzie Malenieckiej	1 000 000 zł	500 000 zł	0 zł	500 000 zł	0 zł	0 zł	Zakłada się częściowe dofinansowanie zadania w ramach RPO WŚ 2014-2020, działanie 3.3 Poprawa efektywności energetycznej z wykorzystaniem odnawialnych źródeł energii w sektorze publicznym i mieszkaniowym
<b>Razem sfera techniczna</b>	<b>3 450 000 zł</b>	<b>867 500 zł</b>	<b>0 zł</b>	<b>2 512 500 zł</b>	<b>70 000 zł</b>	<b>0 zł</b>	

**Źródła finansowania projektów uzupełniających dla obszaru rewitalizacji nr 1 sołectwo Ruda Maleniecka**

Numer i nazwa projektu	Wartość projektów	Źródła finansowania					Uwagi/ komentarze
		Gmina Ruda Maleniecka	inne JST	Dofinansowanie		Środki prywatne, w tym granty NGO	
				UE	Środki krajowe		
Podsumowanie	2 020 000 zł	169 000 zł	87 000 zł	1 293 000 zł	67 000 zł	404 000 zł	
%	100%	8%	4%	64%	3%	20%	
<b>Obszar rewitalizacji 1 Sołectwo Ruda Maleniecka - projekty uzupełniające ze sfery społecznej</b>							



Program Rewitalizacji Gminy Ruda Maleniecka na lata 2016-2023

1 Wspieranie organizacji pozarządowych	40 000 zł	5 000 zł	10 000 zł	10 000 zł	10 000 zł	5 000 zł	Zakłada się częściowy wkład Gminy Ruda Maleniecka, częściowo granty np. Polsko-Amerykańskiej Fundacji Wolności, Fundacji Batorego oraz RPO WŚ 2014-2020 Poddziałanie 8.4.2 Podnoszenie umiejętności lub kwalifikacji osób dorosłych w obszarze ICT i języków obcych poprzez realizację oddolnych Inicjatyw edukacyjnych, Poddziałanie 8.5.3 Edukacja formalna i pozaformalna osób dorosłych
2 Rozwijanie zainteresowań dzieci i młodzieży	320 000 zł	100 000 zł	50 000 zł	100 000 zł	30 000 zł	40 000 zł	Zakłada się częściowe dofinansowania w ramach RPO WŚ 2014-2020 Poddziałanie 9.2.1 Rozwój wysokiej jakości usług społecznych oraz Poddziałania 8.5.3 Edukacja formalna i pozaformalna osób dorosłych, częściowo zadanie realizowane z budżetu gminy Ruda Maleniecka, powiatu koneckiego, środków krajowych, Fundacji Wspomagania Wsi, Polsko-Amerykańskiej Fundacji Wolności
<b>Razem sfera społeczna</b>	<b>360 000 zł</b>	<b>105 000 zł</b>	<b>60 000 zł</b>	<b>110 000 zł</b>	<b>40 000 zł</b>	<b>45 000 zł</b>	
<b>Obszar rewitalizacji 1 Sołectwo Ruda Maleniecka - projekty uzupełniające ze sfery gospodarczej</b>							
<b>Numer i nazwa projektu</b>	<b>Wartość projektów</b>	<b>Gmina Ruda Maleniecka</b>	<b>inne JST</b>	<b>UE</b>	<b>Środki krajowe</b>	<b>Środki prywatne, w tym granty NGO</b>	<b>Uwagi/ komentarze</b>
3 Powstawanie gospodarstw agroturystycznych	50 000 zł	0 zł	0 zł	20 000 zł	0 zł	30 000 zł	Inwestycje prywatne mieszkańców sołectwa w oparciu m.in. o dotacje ARiMR, LGD U Źródeł
4 Wsparcie inwestycyjne MŚP	1 000 000 zł	0 zł	0 zł	800 000 zł	0 zł	200 000 zł	Zakłada się częściowo finansowanie zadań przewidzianych w tym projekcie rewitalizacyjnym w ramach RPO WŚ 2014-2020, działanie 2.5 Wsparcie inwestycyjne sektora MŚP, dotacje ARiMR, LGD U Źródeł
<b>Razem sfera gospodarcza</b>	<b>1 050 000 zł</b>	<b>0 zł</b>	<b>0 zł</b>	<b>820 000 zł</b>	<b>0 zł</b>	<b>230 000 zł</b>	
<b>Obszar rewitalizacji 1 Sołectwo Ruda Maleniecka - projekty uzupełniające ze sfery środowiskowej</b>							



Program Rewitalizacji Gminy Ruda Maleniecka na lata 2016-2023

Numer i nazwa projektu	Wartość projektów	Gmina Ruda Maleniecka	inne JST	UE	Środki krajowe	Środki prywatne, w tym granty NGO	Uwagi/ komentarze
5 Edukacja ekologiczna	20 000 zł	5 000 zł	0 zł	0 zł	15 000 zł	0 zł	Zakłada się częściowy wkład Gminy Ruda Maleniecka, częściowo dofinansowanie z Wojewódzkiego Funduszu Ochrony Środowiska i Gospodarki Wodnej w Kielcach
6 EWE i OZE na budynkach prywatnych	200 000 zł	0 zł	0 zł	150 000 zł	0 zł	50 000 zł	Zakłada się częściowy wkład mieszkańców obszaru rewitalizacji, częściowo dofinansowanie z Wojewódzkiego Funduszu Ochrony Środowiska i Gospodarki Wodnej w Kielcach lub w ramach RPO WŚ 2014-2020 tzw. projekty parasolowe działanie 3.3 Poprawa efektywności energetycznej z wykorzystaniem odnawialnych źródeł energii w sektorze publicznym i mieszkaniowym lub Działanie 3.1 Wytwarzanie i dystrybucja energii pochodzącej ze źródeł odnawialnych
7 Wymiana (na bardziej ekologiczne) i budowa oświetlenia ulicznego	100 000 zł	15 000 zł	0 zł	85 000 zł	0 zł	0 zł	Zakłada się częściowy wkład mieszkańców obszaru rewitalizacji, częściowo dofinansowanie z Wojewódzkiego Funduszu Ochrony Środowiska i Gospodarki Wodnej w Kielcach lub w ramach RPO WŚ 2014-2020 lub RPO WŚ 2014-2020, Działanie 3.1 Wytwarzanie i dystrybucja energii pochodzącej ze źródeł odnawialnych
<b>Razem sfera środowiskowa</b>	<b>320 000 zł</b>	<b>20 000 zł</b>	<b>0 zł</b>	<b>235 000 zł</b>	<b>15 000 zł</b>	<b>50 000 zł</b>	
<b>Obszar rewitalizacji 1 Sołectwo Ruda Maleniecka - projekty uzupełniające ze sfery funkcjonalno-przestrzennej</b>							
Numer i nazwa projektu	Wartość projektów	Gmina Ruda Maleniecka	inne JST	UE	Środki krajowe	Środki prywatne, w tym granty NGO	Uwagi/ komentarze



Program Rewitalizacji Gminy Ruda Maleniecka na lata 2016-2023

8 Dopuszczenie budynku Ochotniczej Straży Pożarnej / Domu Ludowego w Rudzie Malenieckiej	50 000 zł	5 000 zł	0 zł	30 000 zł	0 zł	15 000 zł	Zakłada się dofinansowanie np. LGD U Źródeł (tzw. małe granty), częściowo w ramach konkursu dotacji organizowanego przez LGD U Źródeł lub w ramach działania 6.5 Rewitalizacja obszarów miejskich i wiejskich lub PROW Podstawowe usługi dla gospodarki i ludności wiejskiej
9 Budowa placu zabaw w Rudzie Malenieckiej	80 000 zł	12 000 zł	0 zł	68 000 zł	0 zł	0 zł	Zakłada się dofinansowanie inwestycji w ramach konkursu dotacji organizowanego przez LGD U Źródeł lub w ramach działania 6.5 Rewitalizacja obszarów miejskich i wiejskich
10 Budowa szerokopasmowego internetu	150 000 zł	25 000 zł	25 000 zł	30 000 zł	10 000 zł	60 000 zł	Zakłada się szeroki montaż finansowy tego zadania (od wkładu samorządu lokalnego poprzez samorząd powiatowy, kończąc na wkładzie firm świadczących usługi internetu szerokopasmowego)
<b>Razem sfera funkcjonalno-przestrzenna</b>	<b>280 000 zł</b>	<b>42 000 zł</b>	<b>25 000 zł</b>	<b>128 000 zł</b>	<b>10 000 zł</b>	<b>75 000 zł</b>	
<b>Obszar rewitalizacji 1 Sołectwo Ruda Maleniecka - projekty uzupełniające ze sfery technicznej</b>							
Numer i nazwa projektu	Wartość projektów	Gmina Ruda Maleniecka	inne JST	UE	Środki krajowe	Środki prywatne, w tym granty NGO	Uwagi/ komentarze
11 Zachowanie dziedzictwa kulturowego na terenie sołectwa Ruda Maleniecka	10 000 zł	2 000 zł	2 000 zł	0 zł	2 000 zł	4 000 zł	Zakłada się częściowy wkład Gminy Ruda Maleniecka, Parafii (właściciel gruntu i budynku) częściowo dofinansowanie z UE (RPO WŚ lub PROW)
<b>Razem sfera gospodarcza</b>	<b>10 000 zł</b>	<b>2 000 zł</b>	<b>2 000 zł</b>	<b>0 zł</b>	<b>2 000 zł</b>	<b>4 000 zł</b>	

**Źródła finansowania projektów podstawowych dla obszaru rewitalizacji nr 2 sołectwo Lipa**

Numer i nazwa projektu	Wartość projektów	Źródła finansowania					Uwagi/ komentarze
		Gmina Ruda Maleniecka	inne JST	Dofinansowanie		Środki prywatne, w tym granty NGO	
				UE	Środki krajowe		
Podsumowanie	6 050 000 zł	931 000 zł	427 500 zł	2 660 500 zł	1 860 000 zł	205 000 zł	



Program Rewitalizacji Gminy Ruda Maleniecka na lata 2016-2023

%	101%	15%	7%	44%	31%	3%	
<b>Obszar rewitalizacji 2 sołectwo Lipa - projekty ze sfery społecznej</b>							
1 Aktywizacja osób bezrobotnych i poszukujących pracy	40 000 zł	6 000 zł	0 zł	58 000 zł	10 000 zł	0 zł	Zakłada się dofinansowanie w ramach RPO WŚ 2014-2020 Działanie 9.1 Aktywna integracja zwiększająca szanse na zatrudnienie, Poddziałanie 9.2.1 Rozwój wysokiej jakości usług społecznych, Poddziałania 8.5.3 Edukacja formalna i pozaformalna osób dorosłych, częściowo środki Powiatowego Urzędu Pracy w Końskich, częściowo zadanie finansowane z budżetu Gminy Ruda Maleniecka
2 Organizacja zajęć i warsztatów tematycznych dla mieszkańców	100 000 zł	20 000 zł	10 000 zł	40 000 zł	10 000 zł	20 000 zł	Zakłada się finansowanie przedsięwzięć z różnych źródeł m.in. dofinansowania LGD U Źródeł, środki własne Gminy Ruda Maleniecka, wkład Powiatu Koneckiego, środki krajowe
3 Organizacja różnego rodzaju imprez (kulturalnych, sportowych, rekreacyjnych, itp.)	60 000 zł	10 000 zł	10 000 zł	20 000 zł	5 000 zł	15 000 zł	Zakłada się finansowanie przedsięwzięć z różnych źródeł m.in. dofinansowania LGD U Źródeł, środki własne Gminy Ruda Maleniecka, wkład Powiatu Koneckiego, środki krajowe
<b>Razem sfera społeczna</b>	<b>200 000 zł</b>	<b>36 000 zł</b>	<b>20 000 zł</b>	<b>118 000 zł</b>	<b>25 000 zł</b>	<b>35 000 zł</b>	
<b>Obszar rewitalizacji 2 sołectwo Lipa - projekty ze sfery gospodarczej</b>							
Numer i nazwa projektu	Wartość projektów	Gmina Ruda Maleniecka	inne JST	UE	Środki krajowe	Środki prywatne, w tym granty NGO	Uwagi/ komentarze
4 Powstawanie nowych firm i wspieranie już istniejących	100 000 zł	0 zł	0 zł	30 000 zł	0 zł	70 000 zł	Inwestycje prywatne mieszkańców sołectwa w oparciu m.in. o dotacje ARiMR, LGD Stowarzyszenie U Źródeł oraz w ramach RPO WŚ 2014-2020 Poddziałanie 9.3.1 Wsparcie sektora ekonomii społecznej
<b>Razem sfera gospodarcza</b>	<b>100 000 zł</b>	<b>0 zł</b>	<b>0 zł</b>	<b>30 000 zł</b>	<b>0 zł</b>	<b>70 000 zł</b>	
<b>Obszar rewitalizacji 2 sołectwo Lipa - projekty ze sfery środowiskowej</b>							



Program Rewitalizacji Gminy Ruda Maleniecka na lata 2016-2023

Numer i nazwa projektu	Wartość projektów	Gmina Ruda Maleniecka	inne JST	UE	Środki krajowe	Środki prywatne, w tym granty NGO	Uwagi/ komentarze
5 Wdrażanie Programu usuwania azbestu z terenu sołectwa Lipa	50 000 zł	7 500 zł	-	42 500 zł	-	-	Zakłada się dofinansowanie 85% Wojewódzkiego Funduszu Ochrony Środowiska i Gospodarki Wodnej w Kielcach
<b>Razem sfera środowiskowa</b>	<b>50 000 zł</b>	<b>7 500 zł</b>	<b>0 zł</b>	<b>42 500 zł</b>	<b>0 zł</b>	<b>0 zł</b>	
<b>Obszar rewitalizacji 2 sołectwo Lipa - projekty ze sfery funkcjonalno-przestrzennej</b>							
Numer i nazwa projektu	Wartość projektów	Gmina Ruda Maleniecka	inne JST	UE	Środki krajowe	Środki prywatne, w tym granty NGO	Uwagi/ komentarze
6 Zachowanie dziedzictwa kulturowego na terenie sołectwa Lipa poprzez konserwację Kościoła par. pw. Św. Wawrzyńca	1 500 000 zł	100 000 zł	100 000 zł	1 100 000 zł	100 000 zł	100 000 zł	Zakłada się 85% dofinansowania inwestycji w ramach RPO WŚ 2014-2020, działanie 4.4 Zachowanie dziedzictwa kulturowego i naturalnego
7 Budowa kanalizacji sanitarnej na terenie sołectwa Lipa	5 000 000 zł	1 818 500 zł	0 zł	3 181 500 zł	0 zł	0 zł	Zakłada się 63,63 % dofinansowania inwestycji w ramach PROW 2014-2020 Podstawowe usługi i odnowa wsi na obszarach wiejskich
8 Modernizacja dróg na terenie sołectwa Lipa	1 500 000 zł	307 500 zł	307 500 zł	0 zł	885 000 zł	0 zł	Zakłada się dofinansowanie projektów m.in. w ramach Program Rozwoju Gminnej i Powiatowej Infrastruktury Drogowej 2016-2019 - wkład Gminy Ruda Maleniecka 25%, Powiat Konecki 25%, budżet państwa 50%
9 Modernizacja infrastruktury sportowej w Lipie	200 000 zł	30 000 zł	0 zł	170 000 zł	0 zł	0 zł	Zakłada się częściowe dofinansowanie w ramach RPO WŚ 2014-2020, działanie 7.4 Rozwój infrastruktury edukacyjnej i szkoleniowej, częściowo Ministerstwo Sportu i Turystyki
<b>Razem sfera funkcjonalno-przestrzenna</b>	<b>4 700 000 zł</b>	<b>737 500 zł</b>	<b>407 500 zł</b>	<b>2 470 000 zł</b>	<b>985 000 zł</b>	<b>100 000 zł</b>	
<b>Obszar rewitalizacji 2 sołectwo Lipa - projekty ze sfery technicznej</b>							



Program Rewitalizacji Gminy Ruda Maleniecka na lata 2016-2023

Numer i nazwa projektu	Wartość projektów	Gmina Ruda Maleniecka	inne JST	UE	Środki krajowe	Środki prywatne, w tym granty NGO	Uwagi/ komentarze
10 Termomodernizacja Zespołu Publicznych Placówek Oświatowych, w tym Szkoły Filialnej w Lipie	1 000 000 zł	150 000 zł	0 zł	0 zł	850 000 zł	0 zł	Zakłada się 85% dofinansowania w ramach RPO WŚ 2014-2020, działanie 3.3 Poprawa efektywności energetycznej z wykorzystaniem odnawialnych źródeł energii w sektorze publicznym i mieszkaniowym
<b>Razem sfera funkcjonalno-przestrzenna</b>	<b>1 000 000 zł</b>	<b>150 000 zł</b>	<b>0 zł</b>	<b>0 zł</b>	<b>850 000 zł</b>	<b>0 zł</b>	

**Źródła finansowania projektów uzupełniających dla obszaru rewitalizacji nr 2 sołectwo Lipa**

Numer i nazwa projektu	Wartość projektów	Źródła finansowania					Środki prywatne, w tym granty NGO	Uwagi/ komentarze
		Gmina Ruda Maleniecka	inne JST	Dofinansowanie				
				UE	Środki krajowe			
Podsumowanie	1 090 000 zł	169 500 zł	27 000 zł	443 500 zł	25 000 zł	415 000 zł		
%	99%	16%	2%	41%	2%	38%		
<b>Obszar rewitalizacji 2 sołectwo Lipa - projekty uzupełniające ze sfery społecznej</b>								
1 Wspieranie organizacji pozarządowych	40 000 zł	20 000 zł	0 zł	0 zł	0 zł	20 000 zł	Zakłada się częściowy wkład Gminy Ruda Maleniecka, częściowo granty np. Polsko-Amerykańskiej Fundacji Wolności, Fundacji Batorego	
2 Rozwijanie zainteresowań dzieci i młodzieży	160 000 zł	90 000 zł	10 000 zł	20 000 zł	10 000 zł	30 000 zł	Zakłada się częściowe dofinansowania w ramach RPO WŚ 2014-2020 Poddziałanie 9.2.1 Rozwój wysokiej jakości usług społecznych oraz Poddziałania 8.5.3 Edukacja formalna i pozaformalna osób dorosłych, częściowo zadanie realizowane z budżetu gminy Ruda Maleniecka, powiatu koneckiego, środków krajowych, Fundacji Wspomagania Wsi, Polsko-Amerykańskiej Fundacji Wolności	



Program Rewitalizacji Gminy Ruda Maleniecka na lata 2016-2023

Razem sfera społeczna	200 000 zł	110 000 zł	10 000 zł	20 000 zł	10 000 zł	50 000 zł	
<b>Obszar rewitalizacji 2 sołectwo Lipa - projekty uzupełniające ze sfery gospodarczej</b>							
Numer i nazwa projektu	Wartość projektów	Gmina Ruda Maleniecka	inne JST	UE	Środki krajowe	Środki prywatne, w tym granty NGO	Uwagi/ komentarze
3 Powstawanie gospodarstw agroturystycznych	50 000 zł	-	-	20 000 zł	-	30 000 zł	Inwestycje prywatne mieszkańców sołectwa w oparciu m.in. o dotacje ARiMR, LGD U Źródeł
4 Wsparcie inwestycyjne MŚP	500 000 zł	-	-	200 000 zł	-	300 000 zł	Zakłada się częściowo finansowanie zadań przewidzianych w tym projekcie rewitalizacyjnym w ramach RPO WŚ 2014-2020, działanie 2.5 Wsparcie inwestycyjne sektora MŚP, dotacje ARiMR, LGD U Źródeł
<b>Razem sfera gospodarcza</b>	<b>550 000 zł</b>	<b>0 zł</b>	<b>0 zł</b>	<b>220 000 zł</b>	<b>0 zł</b>	<b>330 000 zł</b>	
<b>Obszar rewitalizacji 2 sołectwo Lipa - projekty uzupełniające ze sfery środowiskowej</b>							
Numer i nazwa projektu	Wartość projektów	Gmina Ruda Maleniecka	inne JST	UE	Środki krajowe	Środki prywatne, w tym granty NGO	Uwagi/ komentarze
5 Edukacja ekologiczna	20 000 zł	5 000 zł	0 zł	0 zł	15 000 zł	0 zł	Zakłada się częściowy wkład Gminy Ruda Maleniecka, częściowo dofinansowanie z Wojewódzkiego Funduszu Ochrony Środowiska i Gospodarki Wodnej w Kielcach
6 EWE i OZE na budynkach prywatnych	200 000 zł	30 000 zł	0 zł	150 000 zł	0 zł	30 000 zł	Zakłada się częściowy wkład mieszkańców obszaru rewitalizacji, częściowo dofinansowanie z Wojewódzkiego Funduszu Ochrony Środowiska i Gospodarki Wodnej w Kielcach lub w ramach RPO WŚ 2014-2020 tzw. projekty parasolowe działanie 3.3 Poprawa efektywności energetycznej z wykorzystaniem odnawialnych źródeł energii w sektorze publicznym i mieszkaniowym lub działanie 3.1 Wytwarzanie i dystrybucja energii pochodzącej ze źródeł odnawialnych



Program Rewitalizacji Gminy Ruda Maleniecka na lata 2016-2023

Razem sfera środowiskowa	220 000 zł	35 000 zł	0 zł	150 000 zł	15 000 zł	30 000 zł	
<b>Obszar rewitalizacji 2 sołectwo Lipa - projekty uzupełniające ze sfery funkcjonalno-przestrzennej</b>							
Numer i nazwa projektu	Wartość projektów	Gmina Ruda Maleniecka	inne JST	UE	Środki krajowe	Środki prywatne, w tym granty NGO	Uwagi/ komentarze
7 Budowa placu zabaw w miejscowości Lipa	40 000 zł	5 000 zł	0 zł	10 000 zł	0 zł	5 000 zł	Zakłada się dofinansowanie inwestycji w ramach konkursu dotacji organizowanego przez LGD U Źródeł
8 Zagospodarowanie terenu wokół szkoły - siłownia zewnętrzna, elementy małej architektury	70 000 zł	17 500 zł	15 000 zł	37 500 zł	0 zł	0 zł	Przedsięwzięcie zakłada montaż finansowy samorządu województwa, gminy Ruda Maleniecka, dotacji UE
<b>Razem sfera funkcjonalno-przestrzenna</b>	<b>110 000 zł</b>	<b>22 500 zł</b>	<b>15 000 zł</b>	<b>47 500 zł</b>	<b>0 zł</b>	<b>5 000 zł</b>	
<b>Obszar rewitalizacji 2 sołectwo Lipa - projekty uzupełniające ze sfery technicznej</b>							
Numer i nazwa projektu	Wartość projektów	Gmina Ruda Maleniecka	inne JST	UE	Środki krajowe	Środki prywatne, w tym granty NGO	Uwagi/ komentarze
9 Zachowanie dziedzictwa kulturowego na terenie sołectwa Lipa	10 000 zł	2 000 zł	2 000 zł	6 000 zł	0 zł	0 zł	Zakłada się częściowe dofinansowanie inwestycji w ramach RPO WŚ 2014-2020 działanie 3.3 Poprawa efektywności energetycznej z wykorzystaniem odnawialnych źródeł energii w sektorze publicznym i mieszkaniowym, częściowo ze środków Wojewódzkiego Funduszu Ochrony Środowiska i Gospodarki Wodnej, częściowo wkład gminy Ruda Maleniecka
<b>Razem sfera gospodarcza</b>	<b>10 000 zł</b>	<b>2 000 zł</b>	<b>2 000 zł</b>	<b>6 000 zł</b>	<b>0 zł</b>	<b>0 zł</b>	

**Źródła finansowania projektów podstawowych dla obszaru rewitalizacji nr 3 sołectwo Maleniec**

Numer i nazwa projektu	Wartość projektów	Źródła finansowania					Uwagi/ komentarze
		Gmina Ruda Maleniecka	inne JST	Dofinansowanie		Środki prywatne, w tym granty NGO	
				UE	Środki krajowe		



Program Rewitalizacji Gminy Ruda Maleniecka na lata 2016-2023

Podsumowanie	2 335 000 zł	314 250 zł	492 500 zł	810 750 zł	562 500 zł	155 000 zł	
%	100%	13%	21%	35%	24%	7%	
<b>Obszar rewitalizacji 3 sołectwo Maleniec - projekty ze sfery społecznej</b>							
1 Aktywizacja osób bezrobotnych i poszukujących pracy	80 000 zł	12 000 zł	0 zł	58 000 zł	10 000 zł	0 zł	Zakłada się dofinansowanie w ramach RPO WŚ 2014-2020 Działanie 9.1 Aktywna integracja zwiększająca szanse na zatrudnienie, Poddziałanie 9.2.1 Rozwój wysokiej jakości usług społecznych, Poddziałania 8.5.3 Edukacja formalna i pozaformalna osób dorosłych, częściowo środki Powiatowego Urzędu Pracy w Końskich, częściowo zadanie finansowane z budżetu Gminy Ruda Maleniecka
2 Organizacja zajęć i warsztatów tematycznych dla mieszkańców	100 000 zł	20 000 zł	10 000 zł	40 000 zł	10 000 zł	20 000 zł	Zakłada się finansowanie przedsięwzięć z różnych źródeł m.in. dofinansowania LGD U Źródeł, środki własne Gminy Ruda Maleniecka, wkład Powiatu Koneckiego, środki krajowe
3 Organizacja różnego rodzaju imprez (kulturalnych, sportowych, rekreacyjnych, itp.)	240 000 zł	30 000 zł	120 000 zł	70 000 zł	5 000 zł	15 000 zł	Zakłada się finansowanie przedsięwzięć z różnych źródeł m.in. dofinansowania LGD U Źródeł, środki własne Gminy Ruda Maleniecka, wkład Powiatu Koneckiego, środki krajowe
<b>Razem sfera społeczna</b>	<b>420 000 zł</b>	<b>62 000 zł</b>	<b>130 000 zł</b>	<b>168 000 zł</b>	<b>25 000 zł</b>	<b>35 000 zł</b>	
<b>Obszar rewitalizacji 2 sołectwo Maleniec - projekty ze sfery gospodarczej</b>							
<b>Numer i nazwa projektu</b>	<b>Wartość projektów</b>	<b>Gmina Ruda Maleniecka</b>	<b>inne JST</b>	<b>UE</b>	<b>Środki krajowe</b>	<b>Środki prywatne, w tym granty NGO</b>	<b>Uwagi/ komentarze</b>
4 Powstawanie nowych firm i wspieranie już istniejących	150 000 zł	0 zł	0 zł	30 000 zł	0 zł	120 000 zł	Inwestycje prywatne mieszkańców sołectwa w oparciu m.in. o dotacje ARiMR, LGD U Źródeł oraz w ramach RPO WŚ 2014-2020 Poddziałanie 9.3.1 Wsparcie sektora ekonomii społecznej
<b>Razem sfera gospodarcza</b>	<b>150 000 zł</b>	<b>0 zł</b>	<b>0 zł</b>	<b>30 000 zł</b>	<b>0 zł</b>	<b>120 000 zł</b>	
<b>Obszar rewitalizacji 2 sołectwo Maleniec - projekty ze sfery środowiskowej</b>							



Program Rewitalizacji Gminy Ruda Maleniecka na lata 2016-2023

Numer i nazwa projektu	Wartość projektów	Gmina Ruda Maleniecka	inne JST	UE	Środki krajowe	Środki prywatne, w tym granty NGO	Uwagi/ komentarze
5 Wdrażanie Programu usuwania azbestu z terenu sołectwa Maleniec	15 000 zł	2 250 zł	-	12 750 zł	-	-	Zakłada się dofinansowanie 85% Wojewódzkiego Funduszu Ochrony Środowiska i Gospodarki Wodnej w Kielcach
<b>Razem sfera środowiskowa</b>	<b>15 000 zł</b>	<b>2 250 zł</b>	<b>0 zł</b>	<b>12 750 zł</b>	<b>0 zł</b>	<b>0 zł</b>	
<b>Obszar rewitalizacji 2 sołectwo Maleniec - projekty ze sfery funkcjonalno-przestrzennej</b>							
Numer i nazwa projektu	Wartość projektów	Gmina Ruda Maleniecka	inne JST	UE	Środki krajowe	Środki prywatne, w tym granty NGO	Uwagi/ komentarze
6 Modernizacja dróg na terenie sołectwa Maleniec	1 000 000 zł	250 000 zł	250 000 zł	0 zł	500 000 zł	0 zł	Zakłada się dofinansowanie projektów m.in. w ramach Program Rozwoju Gminnej i Powiatowej Infrastruktury Drogowej 2016-2019 - wkład Gminy Ruda Maleniecka 25%, Powiat Konecki 25%, budżet państwa 50%
<b>Razem sfera funkcjonalno-przestrzenna</b>	<b>1 000 000 zł</b>	<b>250 000 zł</b>	<b>250 000 zł</b>	<b>0 zł</b>	<b>500 000 zł</b>	<b>0 zł</b>	
<b>Obszar rewitalizacji 2 sołectwo Maleniec - projekty ze sfery technicznej</b>							
Numer i nazwa projektu	Wartość projektów	Gmina Ruda Maleniecka	inne JST	UE	Środki krajowe	Środki prywatne, w tym granty NGO	Uwagi/ komentarze
7 Zachowanie dziedzictwa kulturowego Zabytkowego Zakładu Techniki w Małańcu	750 000 zł	0 zł	112 500 zł	600 000 zł	37 500 zł	0 zł	Zakłada się 85% dofinansowania inwestycji w ramach RPO WŚ 2014-2020, działanie 4.4 Zachowanie dziedzictwa kulturowego i naturalnego
<b>Razem sfera funkcjonalno-przestrzenna</b>	<b>750 000 zł</b>	<b>0 zł</b>	<b>112 500 zł</b>	<b>600 000 zł</b>	<b>37 500 zł</b>	<b>0 zł</b>	

**Źródła finansowania projektów uzupełniających dla obszaru rewitalizacji nr 3 sołectwo Maleniec**

Numer i nazwa projektu	Wartość projektów	Źródła finansowania				Środki prywatne, w tym granty NGO	Uwagi/ komentarze
		Gmina Ruda Maleniecka	inne JST	Dofinansowanie			
				UE	Środki krajowe		



Program Rewitalizacji Gminy Ruda Maleniecka na lata 2016-2023

Podsumowanie	1 550 000 zł	247 000 zł	139 000 zł	716 000 zł	25 000 zł	423 000 zł	
%	100%	16%	9%	46%	2%	27%	
<b>Obszar rewitalizacji 2 sołectwo Maleniec - projekty uzupełniające ze sfery społecznej</b>							
1 Wspieranie organizacji pozarządowych	40 000 zł	20 000 zł	0 zł	0 zł	0 zł	20 000 zł	Zakłada się częściowy wkład Gminy Ruda Maleniecka, częściowo granty np. Polsko-Amerykańskiej Fundacji Wolności, Fundacji Batorego
2 Rozwijanie zainteresowań dzieci i młodzieży	160 000 zł	60 000 zł	10 000 zł	50 000 zł	10 000 zł	30 000 zł	Zakłada się częściowe dofinansowania w ramach RPO WŚ 2014-2020 Poddziałanie 9.2.1 Rozwój wysokiej jakości usług społecznych oraz Poddziałania 8.5.3 Edukacja formalna i pozaformalna osób dorosłych, częściowo zadanie realizowane z budżetu gminy Ruda Maleniecka, powiatu koneckiego, środków krajowych, Fundacji Wspomagania Wsi, Polsko-Amerykańskiej Fundacji Wolności
<b>Razem sfera społeczna</b>	<b>200 000 zł</b>	<b>80 000 zł</b>	<b>10 000 zł</b>	<b>50 000 zł</b>	<b>10 000 zł</b>	<b>50 000 zł</b>	
<b>Obszar rewitalizacji 2 sołectwo Maleniec - projekty uzupełniające ze sfery gospodarczej</b>							
Numer i nazwa projektu	Wartość projektów	Gmina Ruda Maleniecka	inne JST	UE	Środki krajowe	Środki prywatne, w tym granty NGO	Uwagi/ komentarze
3 Powstawanie gospodarstw agroturystycznych	50 000 zł	-	-	20 000 zł	-	30 000 zł	Inwestycje prywatne mieszkańców sołectwa w oparciu m.in. o dotacje ARIMR, LGD U Źródeł
4 Wsparcie inwestycyjne MŚP	500 000 zł	-	-	200 000 zł	-	300 000 zł	Zakłada się częściowo finansowanie zadań przewidzianych w tym projekcie rewitalizacyjnym w ramach RPO WŚ 2014-2020, działanie 2.5 Wsparcie inwestycyjne sektora MŚP, dotacje ARIMR, LGD U Źródeł
<b>Razem sfera gospodarcza</b>	<b>550 000 zł</b>	<b>0 zł</b>	<b>0 zł</b>	<b>220 000 zł</b>	<b>0 zł</b>	<b>330 000 zł</b>	
<b>Obszar rewitalizacji 2 sołectwo Maleniec - projekty uzupełniające ze sfery środowiskowej</b>							
Numer i nazwa projektu	Wartość projektów	Gmina Ruda Maleniecka	inne JST	UE	Środki krajowe	Środki prywatne, w tym granty NGO	Uwagi/ komentarze



Program Rewitalizacji Gminy Ruda Maleniecka na lata 2016-2023

5 Edukacja ekologiczna	20 000 zł	5 000 zł	0 zł	0 zł	15 000 zł	0 zł	Zakłada się częściowy wkład Gminy Ruda Maleniecka, częściowo dofinansowanie z Wojewódzkiego Funduszu Ochrony Środowiska i Gospodarki Wodnej w Kielcach
6 EWE i OZE na budynkach prywatnych	200 000 zł	20 000 zł	0 zł	150 000 zł	0 zł	30 000 zł	Zakłada się częściowy wkład mieszkańców obszaru rewitalizacji, częściowo dofinansowanie z Wojewódzkiego Funduszu Ochrony Środowiska i Gospodarki Wodnej w Kielcach lub w ramach RPO WŚ 2014-2020 tzw. projekty parasolowe działanie 3.3 Poprawa efektywności energetycznej z wykorzystaniem odnawialnych źródeł energii w sektorze publicznym i mieszkaniowym lub działanie 3.1 Wytwarzanie i dystrybucja energii pochodzącej ze źródeł odnawialnych
<b>Razem sfera środowiskowa</b>	<b>220 000 zł</b>	<b>25 000 zł</b>	<b>0 zł</b>	<b>150 000 zł</b>	<b>15 000 zł</b>	<b>30 000 zł</b>	
<b>Obszar rewitalizacji 2 sołectwo Maleniec - projekty uzupełniające ze sfery funkcjonalno-przestrzennej</b>							
Numer i nazwa projektu	Wartość projektów	Gmina Ruda Maleniecka	inne JST	UE	Środki krajowe	Środki prywatne, w tym granty NGO	Uwagi/ komentarze
7 Dopuszenie świetlicy wiejskiej w Maleńcu	30 000 zł	5 000 zł	2 000 zł	15 000 zł	0 zł	8 000 zł	Przedsięwzięcie zakłada montaż finansowy samorządu województwa, gminy Ruda Maleniecka, dotacji UE
8 Budowa placu zabaw w Maleńcu	40 000 zł	10 000 zł	0 zł	25 000 zł	0 zł	5 000 zł	Zakłada się dofinansowanie inwestycji w ramach konkursu dotacji organizowanego przez LGD U Źródeł
9 Budowa publicznych toalet w okolicy zalewu	500 000 zł	125 000 zł	125 000 zł	250 000 zł	0 zł	0 zł	Przedsięwzięcie zakłada montaż finansowy samorządu województwa, gminy Ruda Maleniecka, dotacji UE
<b>Razem sfera funkcjonalno-przestrzenna</b>	<b>570 000 zł</b>	<b>140 000 zł</b>	<b>127 000 zł</b>	<b>290 000 zł</b>	<b>0 zł</b>	<b>13 000 zł</b>	
<b>Obszar rewitalizacji 2 sołectwo Maleniec - projekty uzupełniające ze sfery technicznej</b>							
Numer i nazwa projektu	Wartość projektów	Gmina Ruda Maleniecka	inne JST	UE	Środki krajowe	Środki prywatne, w tym granty NGO	Uwagi/ komentarze



Program Rewitalizacji Gminy Ruda Maleniecka na lata 2016-2023

10 Zachowanie dziedzictwa kulturowego na terenie sołectwa Maleniec	10 000 zł	2 000 zł	2 000 zł	6 000 zł	0 zł	0 zł	Zakłada się częściowe dofinansowanie inwestycji w ramach RPO WŚ 2014-2020 działanie 3.3 Poprawa efektywności energetycznej z wykorzystaniem odnawialnych źródeł energii w sektorze publicznym i mieszkaniowym, częściowo ze środków Wojewódzkiego Funduszu Ochrony Środowiska i Gospodarki Wodnej, częściowo wkład gminy Ruda Maleniecka
<b>Razem sfera gospodarcza</b>	<b>10 000 zł</b>	<b>2 000 zł</b>	<b>2 000 zł</b>	<b>6 000 zł</b>	<b>0 zł</b>	<b>0 zł</b>	



## 11. Mechanizmy włączenia mieszkańców, przedsiębiorców i innych podmiotów i grup aktywnych na terenie gminy w proces rewitalizacji

W ramach rewitalizacji stosowane są następujące mechanizmy włączenia mieszkańców, przedsiębiorców i innych podmiotów i grup aktywnych na terenie gminy w proces rewitalizacji:

- spotkania z mieszkańcami, przedsiębiorcami, nauczycielami,
- spotkania Komitetu Rewitalizacji,
- strona internetowa Gminy Ruda Maleniecka – zakładka „Rewitalizacja Gminy Ruda Maleniecka 2016-2023”,



Zdjęcie 246 Spotkanie z mieszkańcami sołectwa Maleniec 02.09.2016r.



Fot. Urząd Gminy w Rudzie Malenieckiej

Inicjatorem rewitalizacji na terenie gminy Ruda Maleniecka była Rada Gminy, która podjęła w dniu 13 maja 2016r. odpowiednią uchwałę inicjującą cały proces.

**Uchwała Nr XVI/102/2016**  
**Rady Gminy w Rudzie Malenieckiej**  
z dnia 13 maja 2016 r.

**w sprawie przystąpienia do sporządzenia „Programu Rewitalizacji Gminy Ruda Maleniecka na lata 2016-2023”**

Na podstawie art. 18 ust. 2 pkt. 6 i 6a ustawy z dnia 08 marca 1990 roku o samorządzie gminnym (t.j. Dz. U. z 2016 r. poz. 446) w związku z art. 52 ust. 1 ustawy o rewitalizacji (Dz. U. z 2015 r. poz. 1777) **Rada Gminy w Rudzie Malenieckiej uchwala, co następuje:**

§ 1

Przystępuje do sporządzenia „Programu Rewitalizacji Gminy Ruda Maleniecka na lata 2016-2023” jako programu wieloletniego.

§ 2

Zakres opracowania obejmuje:

- ustalenie uwarunkowań i wyznaczenie granic obszaru rewitalizacji,
- opracowanie programu i przygotowanie uchwały w sprawie jego przyjęcia,
- skorelowanie przedsięwzięć realizacyjnych w ramach projektów rewitalizacji z Wieloletnim Programem Inwestycyjnym.

§ 3

Wykonanie uchwały powierza się Wójtowi Gminy Ruda Maleniecka.

§ 4


Uchwała wchodzi w życie z dniem podjęcia.



PRZEWODNICZĄCY  
RADY  
*Piotr Piłgan*

## Komunikacja z interesariuszami za pomocą strony internetowej

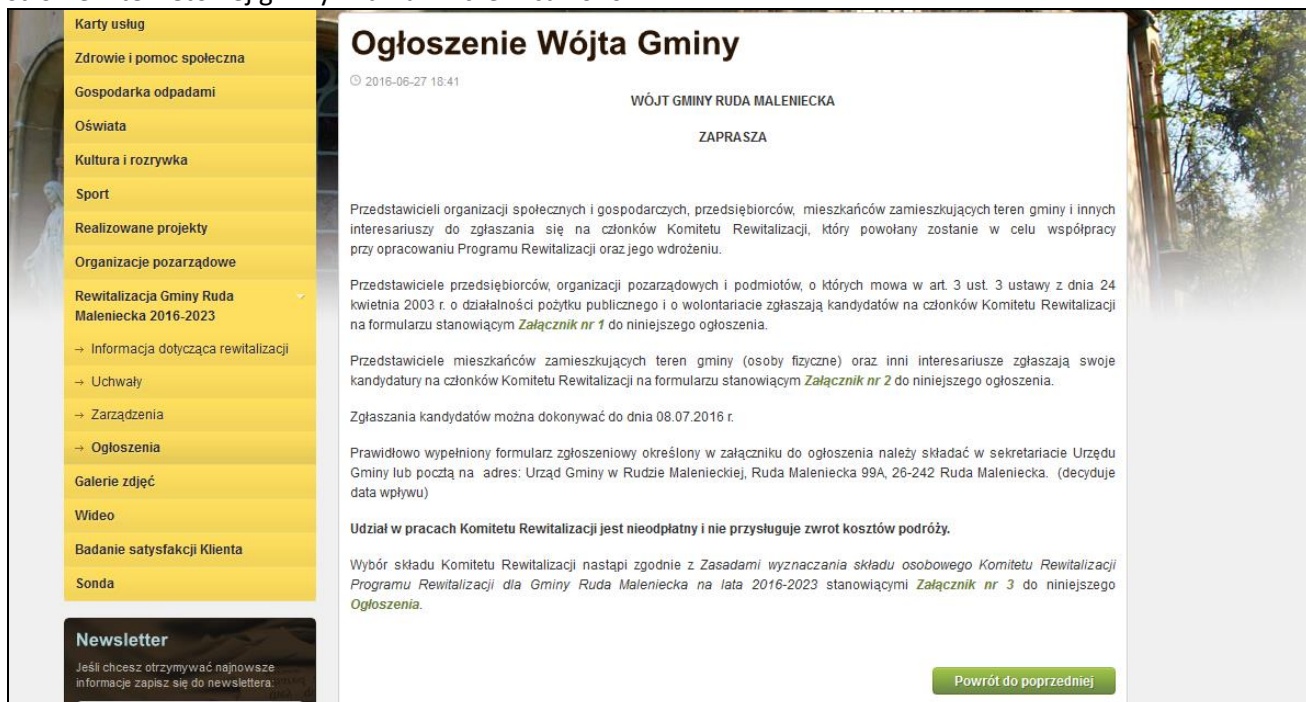
Wszelkie informacje dotyczące procesu rewitalizacji są upubliczniane na stronie internetowej Gminy Ruda Maleniecka w specjalnie utworzonej zakładce „Rewitalizacja Gminy Ruda Maleniecka 2016-2023”



The screenshot shows the website's interface. At the top, there are navigation tabs: 'Aktualności', 'Dla Mieszkańców', 'Dla Przedsiębiorców', 'Dla Turystów', and 'Kontakt'. Below these is a large green banner with the word 'Ogłoszenia' (Announcements). Underneath the banner, there is a breadcrumb trail: 'Jesteś tutaj: Strona główna / Dla Mieszkańców / Rewitalizacja Gminy Ruda Maleniecka 2016-2023 / Ogłoszenia'. The main content area is titled 'Dla Mieszkańców' and contains three identical-looking announcement cards. Each card features the Gmina Ruda Maleniecka logo, the title 'Konsultacje dotyczące Programu Rewitalizacji Gminy', a date (e.g., 'Dodano: 03 październik 2016'), and a green button labeled 'Czytaj więcej' (Read more). A left-hand navigation menu is visible, listing various services and information categories.

## Komitet Rewitalizacji

Na potrzeby opracowania i wdrażania Programu został utworzony Komitet Rewitalizacji Gminy Ruda Maleniecka powołany zarządzeniem Wójta Gminy Ruda Maleniecka nr 41/2016 z dnia 14 lipca 2016r. Nabór osób do Komitetu miał charakter otwarty, ogłoszenie w tej sprawie zostało opublikowane na stronie internetowej gminy w dniu 27 czerwca 2016r.



The screenshot shows a detailed announcement page. The left-hand navigation menu is visible. The main content area is titled 'Ogłoszenie Wójta Gminy' (Mayor's Announcement). Below the title, there is a date and time: '© 2016-06-27 16:41'. The announcement is from the 'WÓJT GMINY RUDA MALENIECKA' and is titled 'ZAPRASZA' (Invitation). The text of the announcement describes the formation of the Rewitalization Committee and invites interested parties to apply. It mentions that the committee will be composed of representatives of various groups, including residents, entrepreneurs, and organizations. The announcement also provides information about the application process, including the deadline (08.07.2016 r.) and the location of the office (Urząd Gminy w Rudzie Malenieckiej, Ruda Maleniecka 99A, 26-242 Ruda Maleniecka). A green button labeled 'Powrót do poprzedniej' (Return to previous) is visible at the bottom right of the announcement.



#### Skład Komitetu Rewitalizacyjnego

- pani Wioleta Włodarczyk – przedstawiciel Urzędu Gminy w Rudzie Malenieckiej, jako przewodnicząca Komitetu Rewitalizacji,
- pani Anna Soboń – przedstawiciel organizacji pozarządowych,
- pan Maciej Chłopek – przedstawiciel środowiska kultury,
- pani Małgorzata Wydra – przedstawiciel środowiska sołtysów, oświaty i edukacji,
- proboszcz ks. Tomasz Waśkiewicz – przedstawiciel Parafii,
- pan Władysław Musiał – przedstawiciel przedsiębiorców,
- pan Szymon Biały – przedstawiciel Rady Gminy.

#### *Spotkania otwarte*

Spotkania z interesariuszami rewitalizacji, które odbyły się w trakcie tworzenia Programu Rewitalizacji:

- 02.09.2016r. - spotkanie z mieszkańcami sołectwa Maleniec
- 02.09.2016r. - spotkanie z mieszkańcami sołectwa Lipa,
- 13.09.2016r. - spotkanie z mieszkańcami sołectwa Ruda Maleniecka,
- 28.09.2016r. – spotkanie z przedstawicielami sektora edukacji nt. projektów ze sfery społecznej.

Zdjęcie 257 Spotkanie z mieszkańcami sołectwa Lipa – 02.09.2016r.



Fot. Urząd Gminy w Rudzie Malenieckiej

Zdjęcie 26 Spotkanie z mieszkańcami sołectwa Maleniec – 02.09.2016r.



Fot. Urząd Gminy w Rudzie Malenieckiej

#### Formularz ankietowy

Wykorzystanie formularza ankietowego (zgłaszania uwag) oraz fiszki rewitalizacyjnej opublikowanych na stronie internetowej Gminy Rudy Malenieckiej:

Etap	Element konsultacji	Termin konsultacji	Komentarz
1	Diagnoza czynników i zjawisk kryzysowych wyznaczająca obszary rewitalizacji	14.07.2016r. -29.07.2016r.	Brak zgłoszonych uwag
2	Nabór fiszek przedsięwzięć rewitalizacyjnych	04.08.2016r. – 31.08.2016r.	Brak zgłoszonych fiszek

## 12. System realizacji (wdrażania) programu rewitalizacji

Program Rewitalizacji Gminy Ruda Maleniecka przyjęty zostanie w drodze uchwały Rady Gminy. W tym samym trybie będzie odbywała się jego ewentualna aktualizacja, gdyż Program posiada formułę otwartą. W drodze aktualizacji będą pojawiały się nowe projekty, zgłaszane przez interesariuszy rewitalizacji (m.in. władze lokalne, partnerzy społeczni i gospodarczy, czy też mieszkańcy obszarów zdegradowanych). Do Programu rewitalizacji będą wprowadzane te projekty, dla których:

- lokalizacja jest zgodna z obszarami wytypowanymi w ramach programu do rewitalizacji,
- określono nazwę i zakres przedsięwzięcia oraz oczekiwane rezultaty uzasadniające znaczenie projektu dla rozwoju obszarów rewitalizacji,
- określono harmonogram realizacji projektu,
- określono orientacyjne koszty realizacji projektu oraz wskazano potencjalne źródła finansowania,
- wskazano podmiot odpowiedzialny za jego realizację oraz partnerów projektu (jeśli dotyczy),
- zadania przewidziane do realizacji w okresie 2016-2023.

Do zadań Gminy należeć będzie:

- przygotowanie i składanie wniosków o dofinansowanie planowanych inwestycji, dla których beneficjentem będzie Gmina Ruda Maleniecka,
- realizację działań przewidzianych w programie w zakresie przygotowania:
  - ✓ dokumentacji projektowej i przetargowej,
  - ✓ analiz, kosztorysów, studiów wykonalności, raportów oddziaływania na środowisko,
  - ✓ dokumentacji bieżącej,
  - ✓ nadzór nad wykonawcą pod kątem terminowości i jakości wykonywania zleconych inwestycji,
  - ✓ sprawozdań, raportów, itp.,
- monitorowanie przebiegu oraz ocena efektywności i skuteczności realizacji programu,
- promocja programu, informowanie o współfinansowaniu projektów ze środków zewnętrznych.

Projekty zgłoszone do Programu Rewitalizacji będą realizowane i wdrażane w określonej hierarchii zadań, zależnie od postanowień Rady Gminy Ruda Maleniecka, uregulowaniami budżetowymi (zachowaniem płynności finansowej gminy) oraz terminami określonymi przez instytucje zarządzające i wdrażające Regionalnym Programem Operacyjnym Województwa Świętokrzyskiego, PROW, itp. Każdy projekt umieszczony w Programie będzie realizowany w oparciu o harmonogram zadaniowo-czasowy. Jednostką bezpośrednio odpowiadającą za wdrażanie Programu Rewitalizacji będzie Wójt Gminy Ruda Maleniecka. W celu opracowania i wdrożenia Programu Wójt w drodze zarządzenia powołał zespół zadaniowy do spraw rewitalizacji (złożony z pracowników gminy) i Komitet rewitalizacyjny (złożony z interesariuszy rewitalizacji).

Gmina Ruda Maleniecka będzie realizować inwestycje z poszanowaniem środowiska naturalnego. Podczas realizacji poszczególnych inwestycji przestrzegane będą m.in.

- Ustawy z dnia 27 kwietnia 2001 r. Prawo ochrony środowiska,
- Rozporządzenia Ministra Środowiska z dnia 6 października 2014 r. w sprawie ochrony gatunkowej roślin,
- Rozporządzeniu Ministra Środowiska z dnia 6 października 2014 r. w sprawie ochrony gatunkowej grzybów,
- Rozporządzenia Ministra Środowiska z dnia 6 października 2014 r. w sprawie ochrony gatunkowej zwierząt,
- Ustawy z dnia 16 kwietnia 2004 r. o ochronie przyrody,



- Dyrektywy Rady 92/43/EWG z dnia 21 maja 1992 r. w sprawie ochrony siedlisk przyrodniczych oraz dzikiej fauny i flory,
- Dyrektywy Rady 79/409/EWG z dnia 2 kwietnia 1979 roku w sprawie ochrony dzikich ptaków (ze zmianami),
- Rozporządzenia Ministra Środowiska z dnia 14 czerwca 2007 r. w sprawie dopuszczalnych poziomów hałasu w środowisku.



### 13. System monitoringu i oceny skuteczności działań i system wprowadzania modyfikacji w reakcji na zmiany w otoczeniu programu

#### System monitoringu

Monitoring Programu dotyczyć będzie przede wszystkim kontroli realizacji zadań inwestycyjnych i projektów rozwojowych oraz planowanych wskaźników produktów i rezultatów poszczególnych inwestycji. Monitoring ma służyć:

- ocenie postępu realizacji konkretnych projektów inwestycyjnych,
- weryfikacji zgodności osiąganych produktów, rezultatów i osiągnięć z założonymi celami,
- ocenie efektywności wykorzystaniu posiadanych środków pieniężnych,
- wczesnej diagnozie trudności mogących mieć wpływ na realizowane inwestycje zwłaszcza terminowość ich zakończenia.

Podstawę systemu monitoringu i ewaluacji realizacji niniejszego programu stanowi zbiór wskaźników określanych każdorazowo dla zdefiniowanych celów operacyjnych oraz poszczególnych projektów, na który składają się:

- wskaźniki produktu – odnoszą się do rzeczowych efektów działalności. Są to efekty, które osiągamy bezpośrednio na skutek wydatkowania środków. Liczone są w jednostkach materialnych, np. długość nowo budowanych dróg, liczba budynków poddanych renowacji, liczba firm, które otrzymały pomoc, liczba zorganizowanych szkoleń, itp.,
- wskaźniki rezultatu – odpowiadają bezpośrednim i natychmiastowym efektom wynikającym z wdrożenia programu/projektu. Są logicznie powiązane ze wskaźnikami produktu. Wskaźniki rezultatu mogą przybierać formę wskaźników materialnych (skrócenie czasu podróży, liczba wypadków drogowych, itp.) lub finansowych (zmniejszenie nakładów na bieżące remonty nawierzchni np. w %, itp.). Dostarczają informacji o zmianach, jakie nastąpiły w wyniku realizacji projektu. Wskaźniki rezultatu mierzy się jako wyraz zmiany w porównaniu z rokiem bazowym.

#### Rola Rady Gminy – ocena skuteczności działań

Kluczowe znaczenie dla oceny podejmowanych działań ma ich monitoring. Funkcję instytucji monitorującej wdrażania Programu będzie pełnić Rada Gminy. Co najmniej raz w roku analizowane będą postępy w realizacji Programu Rewitalizacji. Rada jako instytucja kontrolna i uchwałodawcza będzie mieć za zadanie:

- akceptację rocznych sprawozdań z realizacji Programu, w szczególności osiągnięcia celów, rezultatów,
- analizowanie i zatwierdzanie wniosków o zmianę treści Programu Rewitalizacji,
- aktualizację Programu Rewitalizacji,
- uwzględnienie zadań zaplanowanych do realizacji przy przyjmowaniu budżetu gminy oraz wieloletnich planów inwestycyjnych lub innych dokumentów strategicznych o znaczeniu lokalnym.

Ewaluacja ma na celu poprawę: jakości, skuteczności i spójności realizacji Programu Rewitalizacji w odniesieniu do konkretnych problemów obszaru rewitalizowanego z jednoczesnym uwzględnieniem wizji rewitalizacji i właściwego prawodawstwa lokalnego, krajowego i wspólnotowego dotyczącego m.in. oddziaływania na środowisko naturalne projektów zapisanych do realizacji w Programie. Rada Gminy oceniając realizację Programu będzie brała pod uwagę następujących 5 kryteriów:

- skuteczność – kryterium, które pozwala sprecyzować, do jakiego stopnia cele przedsięwzięcia zdefiniowane na etapie Programu zostały osiągnięte,
- efektywność – kryterium, które pozwala ocenić poziom „ekonomiczności” Programu,



- użyteczność– kryterium pozwalające ocenić, do jakiego stopnia oddziaływanie Programu odpowiada potrzebom grupy docelowej,
- trafność – kryterium pozwalające ocenić, do jakiego stopnia cele Programu odpowiadają potrzebom i priorytetem wskazanym w odniesieniu do obszaru rewitalizowanego,
- trwałość – kryterium pozwalające ocenić na ile można się spodziewać, że pozytywne zmiany wywołane oddziaływaniem Programu będą trwać po jego zakończeniu.

*Komitet ds. Opracowania i Wdrażania Programu Rewitalizacji dla Gminy Ruda Maleniecka na lata 2016-2023*

- przygotowanie wniosków o dofinansowanie projektów,
- nadzorowanie i wdrażanie projektów rewitalizacji,
- przygotowanie rocznych sprawozdań z realizacji Programu,
- przygotowanie wniosku o zmianę Programu,
- gromadzenie, dostarczanie i analiza danych,
- współpraca z firmą zewnętrzną w zakresie prac związanych z przygotowaniem projektu Programu,
- identyfikacja problemów, wskazywanie możliwości eliminacji przeszkód w realizacji zadań,
- współpraca przy wdrażaniu projektów rewitalizacyjnych,
- upowszechnianie informacji o Programie za pośrednictwem strony internetowej Urzędu Gminy oraz prasy lokalnej.

*Rola Komitetu Rewitalizacji*

Komitet Rewitalizacji stanowi forum współpracy i dialogu interesariuszy z organami gminy, a także sprawuje funkcje opiniodawczo-doradcze w sprawach związanych z opracowaniem i wdrażaniem Programu Rewitalizacji Gminy Ruda Maleniecka na lata 2016-2023 oraz oceną przebiegu procesu rewitalizacji. Szczegółowe zadania:

- opiniowanie rocznych sprawozdań z realizacji Programu po przygotowaniu ich przez Zespół ds. rewitalizacji, a przed przyjęciem ich przez Radę Miejską,
- opiniowanie i rekomendowanie propozycji zmian Programie,
- zachęcanie interesariuszy rewitalizacji do włączenia się do opracowywania i realizacji Programu,
- upowszechnianie informacji o Programie wśród interesariuszy rewitalizacji.

*Wprowadzenie modyfikacji do Programu*

Program Rewitalizacji stanowi dokument otwarty. Poddawany będzie systematycznej, okresowej analizie i ocenie oraz będzie w razie potrzeby na uzasadnione wnioski interesariuszy rewitalizacji. Aktualizacja dokumentu nastąpi także w przypadku zmiany uwarunkowań, wymogów prawnych, pojawiania się nowych problemów i propozycji projektów mających je rozwiązać. Analiza, ocena i aktualizacja programu odbywać się będzie w oparciu o zasadę współpracy z zainteresowanymi partnerami. Przesłankami zmian niniejszego Programu mogą być wnioski lub sugestie funkcjonujących na terenach rewitalizacji podmiotów gospodarczych, organizacji społecznych lub poszczególnych mieszkańców. Zmiana działań lub priorytetów, o których mowa w niniejszym dokumencie, jak również ich uszczegółowienie i uzupełnienie, może nastąpić w trakcie realizacji Programu, w szczególności po przyjęciu uchwały budżetowej na kolejny rok budżetowy, określającej zadania inwestycyjne lub innych programów, w szczególności Wieloletniego Planu Inwestycyjnego lub uchwał intencyjnych. Powołany zespół do spraw rewitalizacji i Komitet Rewitalizacji będzie monitorował przebieg realizacji zadań zawartych w Programie oraz interweniował w przypadku stwierdzenia opóźnień lub nieuzasadnionej rezygnacji z realizacji zadania i w razie potrzeby przedstawiał (za pośrednictwem Wójta) Radzie Gminy propozycje zmiany Programu w zakresie dostosowania go do zmieniających się uwarunkowań.



*Cele komunikacji związanej z opracowywaniem i wdrażaniem Programu*

Zasadniczym celem komunikacji społecznej jest zapewnienie wyczerpującej i zrozumiałej informacji oraz takich dróg jej obiegu, żeby uzyskać partycypację społeczności lokalnej w procesie rewitalizacji, jej aktywny udział w programowaniu, decyzjach oraz odpowiedzialności i finansowaniu.

Komunikacja społeczna ma zapewnić interesariuszom Programu:

- dostęp do informacji na temat celów i problemów rewitalizacji,
- pobudzić ich do wyrażania własnych opinii,
- nawiązać porozumienie pomiędzy interesariuszami procesu rewitalizacji a zespołem zadaniowym/ Komitetem Rewitalizacji.

Informowanie w procesie komunikacji społecznej ma wyjaśnić mieszkańcom korzyści płynące z procesu rewitalizacji, w zamian za tymczasowe zakłócenie normalnego rytmu życia i określony wysiłek, także finansowy.



**Spisy: tabel, wykresów, zdjęć, map**

**Spis tabel**

Tabela 1. Wykaz wskaźników wziętych pod uwagę przy wyznaczaniu obszarów zdegradowanych.....	14
Tabela 2. Liczba rodzin i osób korzystających z pomocy GOPS w latach 2013-2015 .....	16
Tabela 3. Analiza liczby mieszkańców poszczególnych sołectw na 31.12.2015r. ....	16
Tabela 4 . Liczba rodzin i osób korzystających z pomocy GOPS w latach 2014-2015 w podziale na sołectwa .....	17
Tabela 5. Liczba dzieci i młodzieży korzystająca z dożywiania w latach 2014-2015 z podziałem na sołectwa ...	18
Tabela 6. Liczba osób korzystająca z zasiłków stałych, okresowych, celowych w poszczególnych jednostkach pomocniczych Gminy Ruda Maleniecka.....	18
Tabela 7. Liczba osób korzystająca z zasiłków z powodu bezrobocia w latach 2014-2015.....	19
Tabela 8. Liczba osób korzystająca z zasiłków z powodu ubóstwa w latach 2014-2015.....	20
Tabela 9. Liczba osób korzystająca z zasiłków z powodu niepełnosprawności w latach 2013-2015 .....	21
Tabela 10. Liczba osób korzystająca z zasiłków z powodu długotrwałej lub ciężkiej choroby w latach 2014-2015 .....	21
Tabela 11. Liczba osób korzystająca z zasiłków z powodu bezradności w sprawach opiekuńczo-wychowawczych w latach 2014-2015.....	22
Tabela 12. Liczba osób korzystająca z zasiłków z powodu alkoholizmu w latach 2014-2015 .....	23
Tabela 13. Podsumowanie problemów w sferze społecznej w zakresie korzystających z pomocy GOPS .....	24
Tabela 14. Ogólna liczba przestępstw i wykroczeń w podziale na kategorie w Gminie Ruda Maleniecka .....	25
Tabela 15. Miejscowości najbardziej zagrożone przestępczością .....	26
Tabela 16. Struktura ludności na terenie Gminy Ruda Maleniecka w latach 2013-2015.....	27
Tabela 17. Liczba mieszkańców w poszczególnych sołectwach – stan na 31.12.2013 .....	29
Tabela 18. Liczba mieszkańców w poszczególnych sołectwach – stan na 31.12.2014 .....	30
Tabela 19. Liczba mieszkańców w poszczególnych sołectwach– stan na 31.12.2015 .....	31
Tabela 20. Wskaźnik obciążenia demograficznego w latach 2010-2014 .....	32
Tabela 21. Liczba sołectw, w których nastąpił spadek liczby mieszkańców lub zwiększenie liczby mieszkańców było mniejsze niż średnia dla sołectwa .....	32
Tabela 22. Liczba mieszkańców do 25 roku życia w poszczególnych sołectwach Gminy Ruda Maleniecka .....	33
Tabela 23. Procentowy udział mieszkańców powyżej 61 lat i więcej w poszczególnych sołectwach .....	34
Tabela 24. Podsumowanie analizy demograficznej gminy.....	35
Tabela 25. Liczba bezrobotnych w Gminie Ruda Maleniecka z podziałem na sołectwa w latach 2013-2015 .....	36
Tabela 26. Liczba czytelników Gminnej Biblioteki Publicznej w Rudzie Malenieckiej według wieku i rodzaju wykonywanego zajęcia za rok 2015 .....	38
Tabela 27. Analiza w których sołectwach zarejestrowane są organizacje pozarządowe .....	39
Tabela 28. Podsumowanie problemów w sferze społecznej .....	40
Tabela 29. Pozostałe do unieszkodliwienia wyroby zawierające azbest [kg] w Gminie Ruda Maleniecka .....	47
Tabela 30. Pomniki przyrody na terenie gminy Ruda Maleniecka .....	50
Tabela 31. Podsumowanie problemów w sferze środowiskowej .....	51
Tabela 32. Wskaźniki gospodarcze Gminy Ruda Maleniecka.....	52
Tabela 33. Liczba firm zarejestrowanych i wyrejestrowanych na terenie Gminy Ruda Maleniecka .....	53
Tabela 34. Liczba firm zarejestrowanych w Centralnej ewidencji i informacji o działalności gospodarczej (CEiDG) w latach 2012-2015.....	53
Tabela 35. Wykaz obiektów turystyczno-gastronomicznych w poszczególnych sołectwach Gminy Ruda Maleniecka .....	55
Tabela 36. Podsumowanie problemów w sferze gospodarczej .....	56
Tabela 37. Drogi gminne, powiatowe i krajowe na terenie Gminy Ruda Maleniecka .....	56
Tabela 38. Wskaźniki zwodociągowania Gminy Ruda Maleniecka .....	57
Tabela 39. Wskaźniki skanalizowania Gminy Ruda Maleniecka.....	58
Tabela 40. Analiza sołectw pod kątem posiadanej infrastruktury wodociągowej, kanalizacyjnej.....	58
Tabela 41. Wykaz zabytków na terenie Gminy Ruda Maleniecka.....	59
Tabela 42. Podsumowanie analizy ilościowej problemów w sferze funkcjonalno-przestrzennej .....	59
Tabela 43. Liczba uczniów w poszczególnych szkołach na terenie Gminy Ruda Maleniecka .....	60
Tabela 44. Potrzeby obiektów użyteczności publicznej na terenie Gminy Ruda Maleniecka .....	61
Tabela 45 Liczba osób zapisanych do ośrodka zdrowia w Rudzie Malenieckiej.....	63
Tabela 46. Analiza infrastruktury kulturalnej dostępnej w poszczególnych sołectwach gminy Ruda Maleniecka 66	



Tabela 47. Analiza infrastruktury sportowej dostępnej w poszczególnych sołectwach .....	68
Tabela 48. Podsumowanie analizy ilościowej problemów w sferze technicznej .....	69
Tabela 49. Podsumowanie problemów w sferze społecznej, gospodarczej, przestrzenno-funkcjonalnej, technicznej oraz środowiskowej .....	70
Tabela 50. Delimitacja obszarów rewitalizacji ze względu na ograniczenie liczby mieszkańców .....	70
Tabela 51. Delimitacja obszarów rewitalizacji ze względu na ograniczenie powierzchni .....	71

### Spis zdjęć

Zdjęcie 1 Budynek Gminnej Biblioteki Publicznej w Rudzie Malenieckiej (wrzesień 2016) .....	37
Zdjęcie 2 Dom Ludowy w Młotkowicach wyremontowany z Programu Rozwoju Obszarów Wiejskich – działanie „Odnowa i rozwój wsi”. Fot. GRACZKOWSKI DOTACJE Sp. z o.o. ....	38
Zdjęcie 3 Rzeka Czarna Konecka w okolicach Kołońca .....	42
Zdjęcie 4 Przeplata aurinii .....	43
Zdjęcie 5 Zbiornik wodny w miejscowości Ruda Maleniecka .....	45
Zdjęcie 6 Ostoja Pomorzany .....	46
Zdjęcie 7 Zbiornik w Maleńcu .....	54
Zdjęcie 8 Zabytkowy Zespół Walcowni i Gwoździarni w Maleńcu .....	59
Zdjęcie 9 Publiczna Szkoła Podstawowa w Rudzie Malenieckiej – Szkoła Filialna w Lipie .....	61
Zdjęcie 10 Publiczne Gimnazjum w Rudzie Malenieckiej .....	61
Zdjęcie 11 Publiczna Szkoła Podstawowa w Rudzie Malenieckiej (wrzesień 2016) .....	62
Zdjęcie 12 Publiczne Przedszkole w Rudzie Malenieckiej (wrzesień 2016) .....	63
Zdjęcie 13 Szkucin – Dom Ludowy. (stan 2012) .....	64
Zdjęcie 14 Remiza OSP Koliszowy (stan 2012r.) .....	65
Zdjęcie 15 Remiza OSP w Kołońcu (stan 2012r.) .....	65
Zdjęcie 16 Remiza OSP w Wyszynie Fałkowskiej (stan 2012r.) .....	66
Zdjęcie 17 Gminna Biblioteka Publiczna w Rudzie Malenieckiej – stan obecny. ....	67
Zdjęcie 18 Sala gimnastyczna/gala sportowa przy Publicznym Gimnazjum w Rudzie Malenieckiej (wrzesień 2016) .....	67
Zdjęcie 19 Boisko szkolne w Rudzie Malenieckiej .....	68
Zdjęcie 22 Drewniany kościół w Lipie .....	75
Zdjęcie 23 Stawy hodowlane na terenie gminy Ruda Maleniecka .....	80
Zdjęcie 24 Kościół p.w. Św. Wawrzyńca i Katarzyny w Lipie .....	81
Zdjęcie 25 Zabytkowy Zakład Hutniczy w Maleńcu .....	82
Zdjęcie 26 Spotkanie z mieszkańcami sołectwa Maleniec 02.09.2016r. ....	165
Zdjęcie 27 Spotkanie z mieszkańcami sołectwa Lipa – 02.09.2016r. ....	168
Zdjęcie 28 Spotkanie z mieszkańcami sołectwa Maleniec – 02.09.2016r. ....	169

### Spis wykresów

Wykres 1. Struktura liczby mieszkańców poszczególnych sołectw Gminy Ruda Maleniecka .....	28
-------------------------------------------------------------------------------------------	----

### Spis map

Mapa 1 Gmina Ruda Maleniecka na tle Powiatu Koneckiego .....	7
Mapa 2 Lokalizacja Gminy Ruda Maleniecka na tle województwa świętokrzyskiego i powiatu koneckiego .....	9
Mapa 3 Gmina Ruda Maleniecka na tle kraju .....	10
Mapa 4 Obszary chronione na terenie Gminy Ruda Maleniecka .....	44
Mapa 5 Fragment Obszaru Specjalnej Ochrony Siedlisk Dolina Czarnej .....	45
Mapa 6 Obszary Gminy Ruda Maleniecka na których występuje azbest .....	47
Mapa 7 Obszary chronione na terenie Gminy Ruda Maleniecka .....	49
Mapa 8 Sołectwo Ruda Maleniecka – obszary chronione .....	72
Mapa 9 Sołectwo Lipa – obszary cenne przyrodniczo .....	74
Mapa 10 Sołectwo Maleniec – obszary cenne przyrodniczo .....	76
Mapa 11 Obszar rewitalizacji obejmujący sołectwo Ruda Maleniecka, Lipa i Maleniec na tle gminy .....	78
Mapa 12 Obszar rewitalizacji obejmujący sołectwo Ruda Maleniecka, Lipa i Maleniec na tle gminy .....	79
Mapa 13 Lokalizacja działki 158/26 .....	101

