

Uchwała Nr I/5/2009
Rady Gminy w Rudzie Malenieckiej
z dnia 12 lutego 2009r.

w sprawie: **zatwierdzenia Planu Odnowy Miejscowości Lipa na lata 2009 - 2019**

Na podstawie art. 7 ust. 1 pkt 9, 10, oraz art. 18 ust. 2 pkt 6 ustawy z dnia 8 marca 1990r. o samorządzie gminnym (tekst jednolity z 2001r. Dz.U. Nr 142, poz. 1591, z późniejszymi zmianami), art. 5 ust. 1 pkt 20 ustawy z dnia 7 marca 2007r. o wspieraniu rozwoju obszarów wiejskich z udziałem środków Europejskiego Funduszu Rolnego na rzecz Rozwoju Obszarów Wiejskich (Dz. U. z 2007r. Nr 64, poz. 427) uchwała się co następuje:

§ 1

Postanawia się zatwierdzić Plan Odnowy Miejscowości Lipa na lata 2009 – 2019.

§ 2

Plan Odnowy Miejscowości Lipa stanowi załącznik do niniejszej uchwały.

§ 3

Wykonanie uchwały powierza się Wójtowi Gminy Ruda Maleniecka.

§ 4

Uchwała wchodzi w życie z dniem podjęcia.



PRZEWODNICZĄCY
RADY
Piotr Palgan

Uzasadnienie

W ramach Programu Rozwoju Obszarów Wiejskich na lata 2007 – 2013 istnieje możliwość składania wniosków o refundację części kosztów inwestycji realizowanych na obszarach wiejskich.

Do wniosków o przyznanie pomocy z działania „Odnowa i rozwój wsi” zgodnie z rozporządzeniem Ministra Rolnictwa i Rozwoju Wsi z dnia 14 lutego 2008 r. dołącza się wymagane w nim dokumenty, w tym:

- 1) plan odnowy miejscowości, zawierający w szczególności:
 - a) charakterystykę miejscowości, w której będzie realizowana operacja,
 - b) inwentaryzację zasobów służących odnowie miejscowości,
 - c) ocenę mocnych i słabych stron miejscowości, w której będzie realizowana operacja,
 - d) opis planowanych zadań inwestycyjnych i przedsięwzięć aktywizujących społeczność lokalną w okresie co najmniej 7 lat od dnia przyjęcia planu odnowy miejscowości w kolejności wynikającej z przyjętych priorytetów rozwoju miejscowości, z podaniem szacunkowych kosztów ich realizacji;
- 2) uchwałę:
 - a) zebrania wiejskiego lub rady dzielnicy lub rady osiedla w sprawie przyjęcia planu odnowy miejscowości podjętą dla każdej miejscowości, w której będzie realizowana operacja, a w przypadku gdy w danej miejscowości nie została powołana rada dzielnicy lub rada osiedla – rady miasta,
 - b) rady gminy w sprawie zatwierdzenia planu odnowy miejscowości.

Aplikowanie o środki unijne daje szansę rozwoju obszaru gminy Ruda Maleniecka. W ramach działania 3.4 „Odnowa i rozwój wsi” Programu Rozwoju Obszarów Wiejskich można finansować między innymi działania związane z:

- budową, przebudową, remontem lub wyposażaniem obiektów publicznych pełniących funkcje kulturalne, w szczególności świetlic i domów kultury.

Załącznik do uchwały Nr I/5/2009
Rady Gminy w Rudzie Malenieckiej
z dnia 12 lutego 2009r.

Gmina Ruda Maleniecka

Plan Odnowy Miejscowości

LIPA

na lata 2009 – 2019

Lipa, styczeń 2009



Plan Odnowy Miejscowości został opracowany zgodnie z zapisami „Rozporządzenia w sprawie szczegółowych warunków i trybu przyznania pomocy finansowej w ramach działania «**Odnowa i rozwój wsi**» objętego Programem Rozwoju Obszarów Wiejskich na lata 2007-2013” z dnia 14 lutego 2008 roku [Dz. U. 2008, nr 38, poz. 220].

SPIS TREŚCI

<i>Rozdział</i>	<i>Nazwa</i>	<i>Strona</i>
	Spis treści	3
1.	Wstęp	5
2.	Uczestnicy debat strategicznych reprezentujący miejscowość Lipa	6
3.	Metodologia	8
4.	Obszar i czas realizacji Planu Odnowy Miejscowości	8
5.	Charakterystyka Miejscowości Lipa	9
5.1	Położenie, przynależność administracyjna, powierzchnia i liczba ludności	9
5.2	Historia miejscowości	13
5.3	Określenie przestrzennej struktury miejscowości	15
6.	Inwentaryzacja zasobów służących odnowie miejscowości	16
6.1	Zasoby przyrodnicze i dziedzictwo kulturowe	16
6.2	Obiekty i tereny	18
6.3	Infrastruktura społeczna	20
6.4	Infrastruktura techniczna	21
6.5	Przedsiębiorczość i rolnictwo	22
6.6	Kapitał społeczny i ludzki	23
7.	Kluczowe obszary problemowe	28
8.	Ocena mocnych i słabych stron miejscowości	29
9.	Miejscowość Lipa w 2019 roku	31
10.	Cele strategiczne do 2019 roku	32
11.	Opis planowanych zadań inwestycyjnych i przedsięwzięć aktywizujących społeczność lokalną	36
11.2	Zadania nie inwestycyjne	38
12.	Realizacja Planu Odnowy Miejscowości Lipa	39
12.1	Wdrażanie	39
12.2	Finansowanie	41
12.3	Komunikacja społeczna i promocja	46
12.4	Monitoring	47
12.5	Aktualizacja Planu Odnowy Miejscowości	47
	Bibliografia	48

Spis tabel	49
Spis fotografii	49
Spis wykresów	49
Spis map	50

1. Wstęp

Rozwój i odnowa terenów wiejskich to jedno z kluczowych wyzwań, jakie stoją przed władzami wszystkich szczebli administracji. Plan Odnowy Miejscowości jest jednym z najważniejszych elementów odnowy wsi, jej rozwoju oraz poprawy warunków pracy i życia mieszkańców. Sporządzenie i uchwalenie takiego dokumentu stanowi niezbędny warunek przy aplikowaniu o środki finansowe w ramach „Programu Rozwoju Obszarów Wiejskich na lata 2007-2013” do działania „Odnowa i rozwój wsi”. Jego celem jest poprawa jakości życia na obszarach wiejskich poprzez zaspokojenie potrzeb społecznych i kulturalnych mieszkańców wsi oraz promowanie obszarów wiejskich. Działanie ma umożliwić rozwój tożsamości społeczności lokalnych, zachowanie ich dziedzictwa kulturowego oraz podnieść atrakcyjność turystyczną i inwestycyjną.

Opracowanie Planu Odnowy Miejscowości to wyzwanie, przed którym stanęły wszystkie aktywne społeczności lokalne zaangażowane w działania rozwojowe podejmowane na terenie ich „małych ojczyzn”. Opracowanie, a następnie wdrożenie Planu Odnowy wiąże się z określonymi korzyściami dla społeczności lokalnej:

- możliwość korzystania z funduszy strukturalnych UE i innych zewnętrznych źródeł finansowania na rzecz działań rozwojowych,
- wzrost atrakcyjności życia społeczno – kulturalnego,
- wdrażanie pozytywnych zmian akceptowanych przez mieszkańców,
- wzrost wartości majątku komunalnego – nieruchomości,
- aktywizacja społeczności lokalnej – wzrost tożsamości z miejscem zamieszkania i stopnia - integracji mieszkańców wokół działania na rzecz własnego środowiska – miejscowości,
- zatrzymanie mieszkańców (zwłaszcza młodych) na wsi.

Podstawą rozwoju miejscowości Lipa jest dokument pod nazwą „Plan Odnowy Miejscowości Lipa na lata 2009-2019”, który określa wizję, cele i kierunki działania wraz z zadaniami inwestycyjnymi na okres 11 lat. Dokument ten został wypracowany metodami oddolnymi przez mieszkańców miejscowości w trakcie spotkań warsztatowych w ramach projektu realizowanego przez Stowarzyszenie „KUŹNIA” pn. „Lokalne Centrum Kształcenia Liderów Wiejskich w Modliszewicach” w ramach „Programu Operacyjnego Kapitał Ludzki”, działanie 9.5 „Oddolne inicjatywy edukacyjne na obszarach wiejskich”.

2. Uczestnicy debat strategicznych reprezentujący miejscowość Lipa

W dniach – 5, 16, 17 grudnia 2008 r. - odbyły się w Sali Konferencyjnej Urzędu Gminy w Rudzie Malenieckiej warsztaty przedstawicieli mieszkańców miejscowości Lipa, władz gminy i realizatorów projektu „Lokalne Centrum Kształcenia Liderów Wiejskich w Modliszewicach”.

W toku debaty uczestnicy określili główne problemy, z którymi boryka się miejscowość, wskazali negatywne skutki wynikające z sygnalizowanych niedostatków, nakreślili możliwości poprawy istniejącego stanu oraz wypracowali wizję rozwoju miejscowości do roku 2019.

W dniu 5 grudnia 2008 r. w spotkaniu wzięli udział:

Genowefa Cieszkowska

Jadwiga Kmieciak

Barbara Kuleta

Jadwiga Maury

Alojzy Olejnik

Stanisław Olejnik

Halina Szymańska

Wanda Zatora



Fot. 1. Spotkanie warsztatowe w Rudzie Malenieckiej .

Fot. Rafał Graczkowski

Dnia 16 grudnia 2008 r. w zajęciach warsztatowych uczestniczyli:

Genowefa Cieszkowska

Monika Drożdż

Jadwiga Kmiecik

Elżbieta Kowalczyk

Halina Szymańska



Fot. 2. Spotkanie warsztatowe w Rudzie Malenieckiej .

Fot. Rafał Graczkowski

Dnia 17 grudnia 2008 r. w zajęciach wzięli udział:

Alojzy Olejnik

Stanisław Olejnik

Barbara Ostrowska

Halina Szymańska

Barbara Zatora

Wanda Zatora



Fot. 3. Spotkanie warsztatowe w Urzędzie Gminy w Rudzie Malenieckiej. Fot. Rafał Graczkowski

3. Metodologia

Zbieranie danych potrzebnych do opracowania i wdrożenia „Planu Odnowy Miejscowości Lipa na lata 2009-2019” oraz opracowanie planów, projektów i procedur wymagało użycia następujących metod:

- badania literaturowe (głównie w zakresie dokumentacji),
- „burza mózgów”,
- obserwacja uczestnicząca,
- prezentacje za pomocą flipczartów i rzutników multimedialnych,
- analiza strategiczna SWOT.

4. Obszar i czas realizacji Planu Odnowy Miejscowości

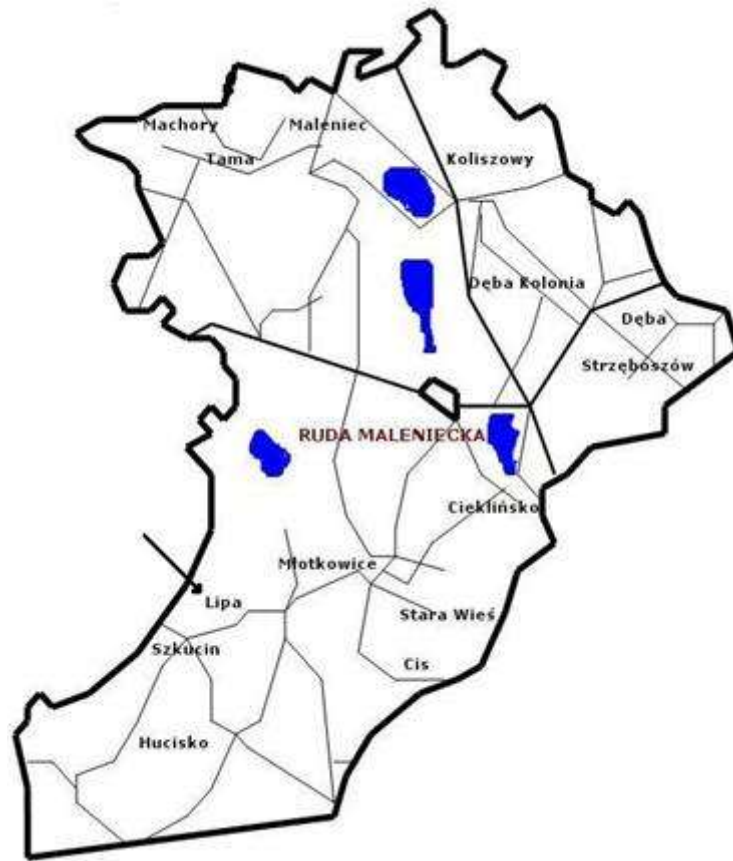
Plan Odnowy Miejscowości jest kompleksowym dokumentem określającym projekty niezbędne do realizacji na terenie Miejscowości Lipa w latach 2009 – 2019. Jest on zgodny z priorytetami i celami dokumentów planistycznych wyższego rzędu (powiatowymi, regionalnymi, krajowymi i UE).

Plan Odnowy Miejscowości przedstawia sytuację społeczno-gospodarczą miejscowości Lipa, formułuje problemy, zadania i projekty, których realizacja pozwoli osiągnąć oczekiwany poziom rozwoju. Jest narzędziem umożliwiającym podejmowanie efektywnych decyzji finansowych związanych z angażowaniem środków własnych gminy, jak i ubieganiem się o środki ze źródeł zewnętrznych.

Przygotowanie Planu Odnowy Miejscowości poprzedził proces konsultacji społecznych. Projekt był omawiany na warsztatach strategicznych oraz konsultacyjnym Zebraniu Wiejskim w dniu 11 grudnia 2008 r., w którym wzięły udział także władze samorządowe.



Fot. 4. i 5. Zebranie wiejskie 11.12.2008 r. wraz z Zastępcą Wójta Piotrem Piecem. Fot. Halina Szymańska



Mapa nr. 2 . Gmina Ruda Maleniecka z sołectwami. Strzałką zaznaczono położenie miejscowości Lipa. Źródło: <http://www.rudamaleniecka.pl/polozenie.html>

Według obowiązującego od 1 stycznia 1999 roku podziału administracyjnego Polski Lipa należy do: gminy Ruda Maleniecka, powiatu koneckiego, województwa świętokrzyskiego.

Z Lipy jest zaledwie 2 km do pobliskiego Szkucina - miejscowości, która zapisała się na trwałe na kartach historii powstania styczniowego (mogła powstańców polskich na polanie Ormanicha).

Okolice Lipy były terenem zakwaterowania słynnego oddziału majora Hubala. Z pobliskiej wsi Cis (dawniej odrębna wieś Budy) pochodzi Marianna Cel pseudonim Tereska, która przyłączyła się do oddziału jako jedyna kobieta.

**Tabela 1 – Powierzchnia oraz liczba mieszkańców poszczególnych sołectw
w gminie Ruda Maleniecka wg stanu na 31.12.2007 r.**

L.p.	Sołectwo	Obszar [w km ²]	Liczba mieszkańców
1.	Cis	2,0	93
2.	Cieklińsko	3,2	96
3.	Dęba	5,1	283
4.	Dęba Kolonia	3,8	110
5.	Hucisko	8,2	115
6.	Koliszowy	11,5	333
7.	Kołoniec	6,1	199
8.	Lipa	7,4	396
9.	Machory	3,1	91
10.	Maleniec	2,5	95
11.	Młotkowice	18,0	374
12.	Ruda Maleniecka	11,0	598
13.	Strzęboszów	3,4	67
14.	Szkucin	11,3	202
15.	Tama	2,1	23
16.	Wyszyna Fałkowska	3,8	184
17.	Wyszyna Machorowska	5,2	77
18.	Wyszyna Rudzka	2,3	129

Źródło: Urząd Gminy w Rudzie Malenieckiej

Pod względem liczby mieszkańców sołectwo Ruda Maleniecka zajmuje pierwsze miejsce w Gminie, natomiast sołectwo Lipa jest na drugim miejscu.

Biorąc pod uwagę powierzchnię, to nasza miejscowość znajduje się na miejscu szóstym.

Tabela 2 - Miejscowość Lipa w statystyce stan na 31.12.2007 roku

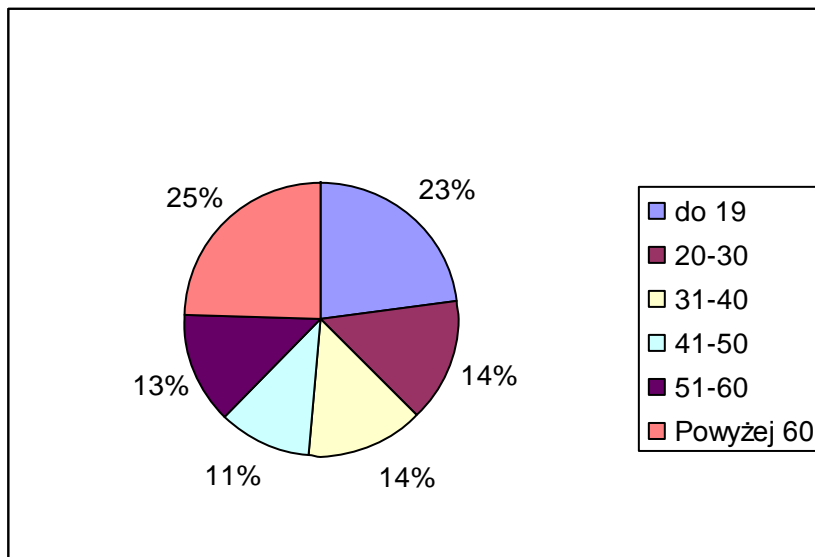
WYSZCZEGÓLNIENIE	WARTOŚCI	
	Powierzchnia w ha	735,8867
	Stali	Stali i czasowi
Stan ludności ogółem, w tym:	396	402
kobiety	203	205
mężczyźni	193	197
Ludność w wieku przedprodukcyjnym (0-17 lat) w tym:	85	85
kobiety	K- 40 M-45	K-40 M-45
Ludność w wieku produkcyjnym Kobiety (18-59 lat) / Mężczyźni (18-64)	K-101 M- 124	K-102 M-127
Ludność w wieku poprodukcyjnym Kobiety (60 lat i więcej) / Mężczyźni (65 lat i więcej)	K- 62 M-24	K-63 M-25

Źródło: Urząd Gminy w Rudzie Malenieckiej.

Tabela 3 - Struktura ludności miejscowości Lipa wg wieku - stan na 31.12.2007 r.

Przedziały wieku w latach	Miejscowość Lipa	
	Stali	Stali i czasowi
do 19	91	91
20-30	57	57
31-40	54	54
41-50	44	44
51-60	53	53
Powyżej 60	97	97

Źródło: Urząd Gminy w Rudzie Malenieckiej.



Wykres nr. 1. Procentowy przedział wiekowy. Źródło : Opracowanie własne na podstawie danych z tabeli nr. 3.

Analizując powyższe dane widzimy, iż pierwsze miejsce pod względem wiekowym zajmują osoby w wieku poprodukcyjnym, będące powyżej 60 roku życia.

Na drugim zaś miejscu utrzymują się osoby do 19 roku życia. Trzecie miejsce zajmuje młodzież w przedziale wiekowym od 20 do 30 roku życia. Kolejne pozycje zajmują osoby w wieku powyżej 31 roku życia.

5.2 Historia Miejscowości

Najstarszą miejscowością Gminy Ruda Maleniecka i powiatu koneckiego jest Lipa. Pierwsza wzmianka pisana o tej wsi pochodzi z roku 1411 i dotyczy Janusza z Lipy, świadka obecnego przy transakcji zamiany dwóch wsi.¹

Dość duże znaczenie dla opisu dziejów danego miejsca mają warunki historyczne, które uwzględniają przemiany społeczne i polityczne omawianego terenu na przestrzeni dziejów. Ruchy ludności spowodowane niepokojami społecznymi, wojnami, epidemiami oraz rozwój środków gospodarczych czy przemysłowych w późniejszym okresie ma olbrzymie znaczenie dla określenia charakteru i znaczenia danego miejsca w określonym czasie.

Według legendarnych przekazów miał tędy przebiegać szlak komunikacyjny wiodący na południe. Przejeżdżać miał tym traktem jakiś człowiek, zapewne bogaty kupiec, czy ktoś

¹ Kolegium Redakcyjne „Przewodnik po Ziemi Koneckiej” . Końskie 2005 r.

majątny, który został w tutejszych gęstych lasach napadnięty. Spłoszone konie zaczęły uciekać i zatrzymały się prawdopodobnie dopiero w tym miejscu gdzie dziś stoi kościół pod rozłożystymi lipami, które zakryły przed zbójami kupca. Ten zaś w dowód wdzięczności za uratowanie życia wybudował kościół i poświęcił to miejsce Bogu. To opowiadanie nie jest pozbawione argumentów racjonalnych i nie można go całkowicie odrzucić zwłaszcza, że istnienie szlaku komunikacyjnego tzw. szlaku bursztynowego potwierdzają znalezione na miejscowych polach monety i narzędzia z czasów cesarza Trajana nietypowe dla tych stron, a które znalazły się tutaj przyniesione prawdopodobnie przez kupców. Istnienie takiego szlaku może być jednym z dowodów na powstanie osady, gdyż prawdopodobnie w tamtych czasach powstawały one wzdłuż szlaków drogowych². Działo się to około 1129 roku, kiedy powstał pierwszy kościół w Lipie. Wiadomo to z napisu na odrzwiach północnej kruchty, który głosi, że: *Vetus Ecclesiae structa est AD 1129, haec yero nova AD 1761.* ..

Teza o powstawaniu parafii poza kościołami katedralnymi w pierwszych wiekach chrześcijaństwa na ziemiach polskich jest dyskutowana, ale nie ulega wątpliwości, że w XI - XII wieku kościoły parafialne mogły istnieć, choć wokół nich nie było parafii w późniejszym rozumieniu. Mogły to być, jak należy przypuszczać o kościele w Lipie, kościoły, w których odprawiano nabożeństwa z okazji szczególnych okoliczności oraz sprawowano niektóre czynności duszpasterskie.³

Na przełomie XIV i XV wieku właścicielem Lipy był Janusz z Lipy, który około 1411 roku był obecny przy akcie zamiany Wsi Motyczna na Przegrzeb oraz Zawisza z Lipy, który około 1439 figuruje jako świadek przy akcie donacyjnym lasu pod Przedborzem⁴.

W połowie XV wieku właścicielami Lipy byli Lipscy. Wtedy to już wieś „Lyppa” posiadała kościół parafialny, którego kolatorem był Piotr Lipski herbu Doliwa⁵.

Długosz podaje, że właściciel płacił z 6 kmiecych łanów dziesięcinę snopową i po 4 wiązki konopnej dla prebendy radoszyckiej, wartości, których dochodziła do 5 grzywien. Kościół w Lipie pobierał dziesięcinę snopową z karczmy z polarni, od trzech zagrodników z polarni, z folwarku szlacheckiego oraz z sołectwa, do którego należał jeden łan.

Na podstawie dokumentów parafii Fałków dowiadujemy się, że na początku

² W. Wójcik, Rozwój organizacyjny terytoriów włączonych w roku 1818 do diecezji sandomierskiej „Studia Sandomierskie”, 1 / 1980, s. 25.

³ W. Wójcik, Rozwój organizacyjny terytoriów włączonych w roku 1818 do diecezji sandomierskiej „Studia Sandomierskie”, 1 / 1980, s. 25.

⁴ A. Bastrzykowski, Zabytki kościelnego budownictwa drzewnego, Kraków, 1930 ,s 244-245

⁵ J. Długosz. , Liber beneficiorum dioecesis Cracoviensis, Kraków 1863 , s. 369

XV wieku wikariuszami w Lipie byli Waclaw i Mikołaj, a niedługo po nich ksiądz Stanisław około roku 1418⁶.

Kolejne dosyć szczegółowe informacje podaje księga wizytacyjna prymasa Jana Laskiego, który w 1521 roku wizytował parafię Lipa. W tym czasie wioska posiadała kościół parafialny pod wezwaniem św. Wawrzyńca i św. Katarzyny. Świątynia była drewniana i określana już jako stara⁷. Była to fundacja świeckich dziedziców wsi Lipa, Wielka Wola Sokołów, Stawowicze. Bobrowniki, Pągów. Właścicielem i plebanem od około dwóch lat był Jan Bliziński szlachcic, człowiek świecki, właściciel okolicznych wiosek. Do parafii należało wówczas siedem Wsi, które też płaciły dziesięcinę na utrzymanie plebana i kościoła.

Lipa, w której znajdował się kościół posiadała oprócz kościoła folwark, czyli podwórze ze stodołą, ogród owocowy oraz dom dla wikarego i ministranta. Warto nadmienić, że wikarym był kapłan, który sprawował czynności liturgiczne, ponieważ plebanem był człowiek świecki. W Lipie była także karczma nieopodal kościoła oraz szkoła naprzeciw karczmy. Do własności parafialnej należało pole długie i obszerne jak informuje Łaski, a także dwie łąki, z których jedna leżała pośród lasów i pól plebana, druga znajdowała się pod Szkucinem. Należały też dwie sadzawki rybne niekorzystnie położone, ponieważ daleko od plebani, pod Szkucinem. Lipa płaciła dziesięcinę z jednego pola należącego do dziedzica. Natomiast dziesięcina z pól chłopskich została odprowadzana do prebendy sandomierskiej⁸.

Inna legenda głosi iż nazwa wsi pochodzi od rodu Lipskich, którzy w początkach XVI wieku tę wieś posiadali.

5.3 Określenie przestrzennej struktury miejscowości

Wieś Lipa w latach 1975-1998 miejscowość należała administracyjnie do województwa kieleckiego. Okolica charakteryzuje się atrakcyjnym krajobrazem leśnowodnym i czystym powietrzem. Pod względem geograficznym znajduje się w obrębie makroregionu Wyżyn: Kielecko - Sandomierskiej i Przedborskiej.

Gmina Ruda Maleniecka położona jest nad rzeką Czarną w powiecie koneckim, peryferyjnie na północno zachodnim skraju województwa Świętokrzyskiego i graniczy od północy z terenem gminy Żarnów, od północnego wschodu

⁶ J. Wiśniewski. Dekanat konecki, Radom 1913, s. 144.

⁷ J. Łaski, Liber beneficiorum archidiecezji gnieźnieńskiej 1521] r., wyd. J Łukowski. T J. Gniezno 1880, s. 58.

⁸ Słownik geograficzny Królestwa Polskiego i innych krajów słowiańskich, Warszawa I 882. T. V. s. 246.

z gminą Końskie, od południowego wschodu z terenem gminy Radoszyce i od południa z terenem gminy Słupia Konecka, a od zachodu z gminą Fałków.

Gmina charakteryzuje się atrakcyjnym krajobrazem leśno - wodnym, czystym powietrzem oraz zabytkami.

Wokół Lipy - naszej miejscowości są to lasy państwowe należące do Nadleśnictwa Ruda Maleniecka. W niektórych miejscach zaliczono je do pierwszej grupy tzw. lasy ochronne spełniające przede wszystkim funkcję krajobrazową. W lasach dominują drzewostany brzozowe, jodłowe, olchowe różnych klas wiekowych.

Przemierzając obszar miejscowości Lipa, spotkać można wkomponowane w otoczenie, przydrożne krzyże i kapliczki. W Lipie znajduje się zabytkowy Kościół pod wezwaniem św. Wawrzyńca i św. Katarzyny.

6. Inwentaryzacja zasobów służących odnowie miejscowości

Zasoby sołectwa to wszelkie elementy materialne i niematerialne wsi oraz otaczającego ją obszaru, które mogą być wykorzystane obecnie bądź w przyszłości przy budowaniu czy realizacji publicznych i prywatnych przedsięwzięć odnowy wsi. Przy analizie zasobów wzięto pod uwagę następujące ich kategorie: środowisko przyrodnicze, środowisko kulturowe, dziedzictwo religijne i historyczne, obiekty, tereny, infrastruktura, gospodarka i rolnictwo, instytucje, organizacje społeczne.

6.1 Zasoby przyrodnicze i dziedzictwo kulturowe

W zasobach Państwowej Ochrony Służby Zabytków w Kielcach znajduje się Kościół św. Wawrzyńca i św. Katarzyny. Jest on w otoczeniu wiekowych lip. Legenda kościoła jest imponująca, ponieważ inskrypcja na drzwiach w kruchcie głosi, że pierwotna, modrzewiowa świątynia powstała tu już w 1129 r. Budowla powoli zaczęła niszczeć, co jest naturalnym procesem drewna, a liczba parafian rosła. W tej sytuacji w 1636 miejscowy proboszcz, Wawrzyniec Tadejowski oraz Bartłomiej Ruszeński, dziedzic Ruszeniec i Lipy dobudowali do kościoła murowaną kaplicę pod wezwaniem Matki Boskiej Różańcowej, która przetrwała do dziś. Jednak to wiele nie pomogło, gdyż w 1753 r. kościół był stanie opłakany.

W 1763 r. prymas Wawrzyniec Łubieński dał ks. Wawrzyńcowi Dziurkiewiczowi pozwolenie na budowę nowego kościoła i rozbiórkę starego. Nową świątynię poświęcono 10 sierpnia 1764 r., w dniu patrona - św. Wawrzyńca.



Fot. 6.7. Drewniany Kościół z 1761 r. Fot. Halina Szymańska

Łukasz i Katarzyna Jurkowie, Syn Mikołaj, zięć Marcin Nowakowski i Szczepan Hojeński z dziećmi w 1801 roku byli fundatorami organów.

W 1875 r. ufundowano nowy, neobarokowy ołtarz główny. W jego polu głównym umieszczono obraz NMP z Dzieciątkiem, prawdopodobnie przyniesiony tu z kaplicy w 1636. W dniach 10-14 sierpnia widoczny jest św. Wawrzyniec z krzyżem i kratą. Powyżej znajduje się obraz św. Katarzyny. Oba namalował Antoni Karol Kolberg w latach 1873-1875. Między czterema złożonymi kolumnami ołtarza stoją figury biskupów męczenników - po lewej św. Stanisława, a po prawej stronie św. Wojciecha. W 1891 r. ks. Walery Dużyński sprowadził dwa dzwony. Na większym dzwonie była data 1891, a na obwodzie mniejszego widniał po łacinie i gotycką czcionką napis: +Jezus + Maria + Łukasz + Marek + Mateusz + Jan. Podobno miały one wspaniały dźwięk. Jednak w 1943 r. hitlerowcy zabrali je jako surowiec przemysłu zbrojeniowego. Wprawdzie na kościelnej wieżyczce pozostał mały dzwonek zwany sygnaturką, lecz i on z nakazu okupanta musiał zamilknąć. W 1925 r. zbudowano neobarokową plebanię, która jest otoczona ogrodem i sadem z sadzawką w środku.

Po II wojnie światowej, w 1948 r., do kościoła sprowadzono trzy dzwony: Wawrzyniec, Maria, Katarzyna.

Okolo roku 1520 plebanem kościoła, noszącego wezwanie św. Wawrzyńca i św. Katarzyny, był Jan Bliziński: „człowiek świecki, który utrzymywał wikariusza i ministrant”.⁹

⁹ Roman Mirowski „Drewniane kościoły i dzwonnice ziemi świętokrzyskiej”.



Fot. 8. Dzwony: Wawrzyniec, Maria, Katarzyna.
Fot. Halina Szymańska.

6.2 Obiekty i tereny

Miejscowość Lipa charakteryzuje się atrakcyjnym krajobrazem leśno-wodnym, czystym powietrzem oraz licznymi zabytkami kultury i przemysłu. W lasach dominują drzewostany brzozowe, jodłowe, które w wyznaczonych miejscach zaliczono do tzw. lasów ochronnych spełniających przede wszystkim funkcję krajobrazową. Panujący tu spokój, cisza i piękna przyroda zachęcają do spacerów, wycieczek rowerowych, grzybobrania i wędkowania. Bogactwo fauny i flory pozwala na wypoczynek na łonie natury.

Atrakcję turystyczną stanowią pomniki przyrody (głaz narzutowy w Lipie i dęby szypułkowe) oraz rezerwat przyrody nieożywionej "Piekielko" w Szkucinie. Powstał on w 1995 r. i zajmuje 2,5 ha powierzchni. Oprócz gładów narzutowych w rezerwacie można podziwiać liczne stare sosny i dęby liczące nawet 150-200 lat.

Nieopodal, w uroczysku Ormanicha, znajduje się Pomnik Powstańców Styczniowych ufundowany w 1918 r. przez Wandę i Władysława Jankowskich (dziejniców z Rudy Malenieckiej).



Fot. 9 . Źródło: <http://www.rudamaleniecka.pl/turystyka.html>

W rocznicę odzyskania niepodległości celebrowane są tu uroczyste Msze św. z udziałem władz gminnych, powiatowych, kombatanów i młodzieży szkolnej.

Dzięki nieskażonej przyrodzie, czystemu powietrzu, wysokim walorom przyrodniczym miejscowość przyciąga turystów. W naszej miejscowości działa jedno gospodarstwo agroturystyczne.

Brak jest w miejscowości – na co zwracali uwagę mieszkańcy wsi na zebraniach – skwerów oraz placów zabaw dla dzieci.

Nieopodal Kościoła w kierunku wschodnim wiedzie gminna droga żwirowa na cmentarz, która wymaga nałożenia nawierzchni asfaltowej.



Fot. 10. Droga gmina wiodąca na cmentarz. Fot. Halina Szymańska

Wokół Kościoła i cmentarza znajdują się dwa parkingi, ale mieszkańcy wierzą, że pojawi się trzeci wokół szkoły, aby dojeżdżające dzieci, mogły bezpiecznie wsiadać i wysiadać z autokaru. Na dzień dzisiejszy brak jest jednak środków na jego powstanie. Mają również nadzieje, że pomiędzy Kościołem, a cmentarzem w przyszłości powstanie kostnica. Plac kościelny należałoby również wyłożyć kostką brukową.

W pobliżu Kościoła mamy Figurę Św. Jana Chrzciciela z 1938 r.



Fot. 11. Figura Świętego Jana Chrzciciela 1938 r. w Lipie.

Fot. Halina Szymańska.

6.3 Infrastruktura społeczna

Na terenie gminy Ruda Maleniecka znajduje się stosunkowo dobra sieć dróg, która umożliwia mieszkańcom łatwe połączenia komunikacyjne. PKS zapewnia bezpośrednie połączenia z następującymi miastami: Katowice, Częstochowa, Lublin, Radom, Chełm. Przez obszar gminy Ruda Maleniecka przebiegają dwie drogi krajowe:

- * Nr 74 – Piotrków – Sulejów – Kielce – Kraśnik – Lublin o znaczeniu międzyregionalnym,
- * Nr 42 – Radomsko – Przedbórz – Końskie o znaczeniu regionalnym.

Wszystkie sołectwa mają dość dobre połączenia drogowe z siedzibą gminy, ale stan techniczny dróg w gminie pozostawia wiele do życzenia.

W Lipie działają organizacje społeczne/instytucje takie jak: Ochotnicza Straż Pożarna, Biblioteka Publiczna, Szkoła Podstawowa, jest także Świetlica Wiejska.

Mieszkańcy wiążą duże nadzieje z planowaną budową Domu Ludowego, i zagospodarowaniem przestrzeni wokół niego oraz doposażeniem Świetlicy wiejskiej, dzięki czemu zwiększy się integracja wsi.



Fot. 12. Dom ludowy w Lipie. Fot. Halina Szymańska



Fot. 13,14. Przestrzeń koło Domu Ludowego, którą należy zagospodarować. Fot. Halina Szymańska

6.4 Infrastruktura techniczna

Przez miejscowość Lipa przebiega droga powiatowa. Na terenie miejscowości znajdują się 3 przystanki autobusowe, w tym 2 zadaszone. Miejscowość Lipa posiada sieć wodociągową. Brak jest jednak kanalizacji.



Fot. 15. Jeden z dwóch zadaszonych przystanków autobusowych w naszej miejscowości. Fot. Halina Szymańska

6.5 Przedsiębiorczość i rolnictwo

W strukturze w miejscowości dominują grunty orne i łąki. Duża jest także powierzchnia pastwisk. Gospodarstwa rolne na terenie Lipy są niewielkie, o małej dochodowości. Na wartość użytkową gleb w Lipie w zasadniczy sposób rzutuje wpływ klimatu Gór Świętokrzyskich. Cały teren Lipy zaliczany jest do obszaru o niekorzystnych warunkach gospodarowania zgodnie z terminologią Unii Europejskiej.

Tabela 4 - Struktura gospodarstw rolnych w miejscowości Lipa

WYSZCZEGÓLNIENIE	Rok 2007
Liczba gospodarstw	205
Powierzchnia gospodarstw (w ha) ogółem, w tym:	
1-2ha	119
2-5ha	57
5-7ha	19
7-10ha	7
10-15ha	1
15 i więcej ha	2

Źródło: Urząd Gminy w Rudzie Malenieckiej

Na terenie miejscowości funkcjonuje 8 podmiotów działalności gospodarczej – ich profil prezentuje poniższa tabela.

Tabela 5 - Struktura działalności gospodarczych prowadzonych w miejscowości Lipa

WYSZCZEGÓLNIENIE	ILOŚĆ
Placówki handlowe i gastronomiczne	4
Usługi transportowe	1
Zakłady produkcyjno - usługowe	3
OGÓLEM:	8

Źródło: Urząd Gminy w Rudzie Malenieckiej

Dodatkowym źródłem zatrudnienia dla mieszkańców jest firma „Kambut” oraz usługi mechaniczne Auto – naprawa i zakład kamieniarski.

6.6 Kapitał społeczny i ludzki

Na terenie miejscowości swoją siedzibę mają/znajdują się: Stowarzyszenie „Lipianki”, Ochotnicza Straż Pożarna, Biblioteka Publiczna, Świetlica Wiejska.

Stowarzyszenie „Lipianki”

Od czerwca 2007 roku działa Stowarzyszenie „Lipianki”, którego prezesem jest Danuta Barbara Kuleta.



Fot. 16. Stowarzyszenie „Lipianki” podczas uroczystego otwarcia Świetlicy wiejskiej w dniu 03.08.2007 r. Fot. Halina Szymańska

Celem Stowarzyszenia jest:

- 1) działanie na rzecz rozwoju różnych form przedsiębiorczości wiejskiej,
- 2) podnoszenie poziomu zawodowego i kulturalnego społeczności lokalnej,
- 3) aktywizowanie mieszkańców do działań na rzecz rozwoju środowiska lokalnego,
- 4) dbałość o zachowanie kultury materialnej i niematerialnej regionu,
- 5) reprezentowanie zbiorowych interesów rodzin wobec władz, organów samorządowych i innych instytucji oraz współpraca z tymi organizacjami,
- 6) dbałość o stworzenie dzieciom i młodzieży odpowiednich warunków rozwoju oraz zabezpieczenie ich praw w społeczeństwie i na rynku pracy,
- 7) propagowanie metod i sposobów produkcji zdrowej żywności,
- 8) dbałość o ochronę przyrody i krajobrazu,

- 9) promocja wsi i promocja lokalnej kultury,
 - 10) promocja obszarów wiejskich położonych na terenie powiatu,
 - 11) upowszechnianie i ochrona praw kobiet oraz działalność na rzecz równych praw kobiet i mężczyzn,
 - 12) współpraca z innymi organizacjami na rzecz rozwoju wsi,
 - 13) wspomaganie rozwoju wspólnot i społeczności lokalnej,
 - 14) działanie na rzecz osób niepełnosprawnych oraz zagrożonych wykluczeniem społecznym,
 - 15) działania na rzecz ochrony zdrowia i propagowanie zdrowego stylu życia,.
 - 16) prowadzenie szkoleń i doradztwa dla zrzeszonych członków.
- Stowarzyszenie wszystkie swoje cele realizuje na rzecz ogółu społeczności¹⁰.

Ochotnicza Straż Pożarna w Lipie

Ochotnicza Straż Pożarna w Lipie istnieje od 1928 roku. Obecnym prezesem OSP jest Krzysztof Kowalczyk. Jednostka w Lipie skupia 52 członków, z czego dorosłej młodzieży jest 28, zaś osób w wieku do 18 lat - chłopców jest 12, zaś dziewcząt także 12.

Mała aktywność Ochotniczej Straży Pożarnej usprawiedliwia się tym, iż ze względów zarobkowych większość młodzieży dorosłej, przebywa poza granicami kraju.

Biblioteka Publiczna

W Lipie przy Publicznej Szkole Podstawowej zlokalizowana jest Biblioteka Publiczna.

Pierwsze wpisy do księgi inwentażowej są od 1946 roku. Obecnie jest 155 czytelników ogólnie. W tym do lat 15 jest 105. Stan księgozbioru przekracza 7000 tys. Książek. Biblioteka oferuje swoim czytelnikom: literaturę piękną dla dzieci i młodzieży, literaturę piękną dla dorosłych, literaturę popularno - naukową, podstawowe słowniki i encyklopedie oraz czasopisma.

Biblioteka prowadzi zajęcia czytelnicze, upowszechniające kulturę, pogadanki,

¹⁰ Statut Stowarzyszenia „Lipianki” /zasoby własne: Halina Szymańska/.

wystawki książek, konkursy recytatorskie i plastyczne. Raz w roku jest pasowanie dla pierwszoklasistów na czytelnika. Opiekunem biblioteki jest Pani Małgorzata Wydra.

W erze panującej telewizji i komputeryzacji ilość czytelników i wypożyczonych książek jest wysoka i należy zrobić wszystko, aby proces ten w dalszym ciągu się rozwijał.

Świetlica Wiejska

Uroczyste otwarcie Świetlicy Wiejskiej w Lipie odbyło się 03.08.2007 r. Świetlica prowadzi zajęcia sportowo-rekreacyjne dla dzieci i młodzieży, zajęcia plastyczne, muzyczne oraz naukę języka angielskiego. Wyposażona jest w dwa komputery, ale brak jest jednak dostępu do Internetu.

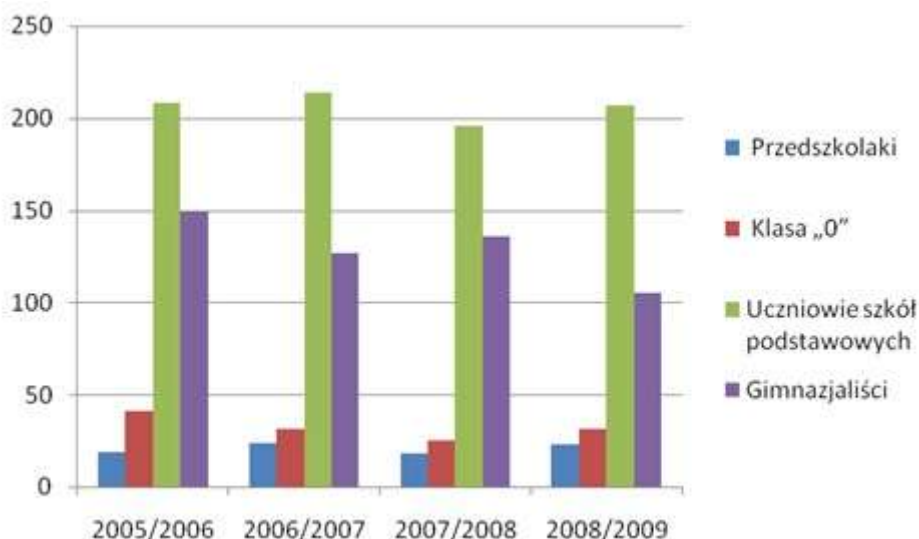


Fot. 17,18. Świetlica wiejska w Lipie. Fot. Halina Szymańska.

Szkoła Podstawowa

Szkoła podstawowa została wybudowana w 1936 r. W czasie wojny dyrektorem szkoły był Wyrwa pseudonim Stary, który uciekł do lasu i założył oddział partyzancki w ramach NSZ. Obecnie do szkoły podstawowej uczęszcza 82 uczniów.

Dyrektorką Publicznej Szkoły Podstawowej w Lipie jest Elżbieta Cieślik. Kieruje placówką od 1 września 2003 r. Jest nauczycielem dyplomowanym z 27 letnim staż pracy pedagogicznej. Pani Dyrektor jest absolwentką Wyższej Szkoły Pedagogicznej w Kielcach Wydziału Pedagogicznego w zakresie pedagogiki wczesnoszkolnej i przedszkolnej. Ukończyła także studia podyplomowe na kierunku edukacja i potrzeby rewalidacyjne osób z niepełnosprawnością intelektualną, oraz kursy kwalifikacyjne w zakresie oligofrenopedagogiki a także organizacji i zarządzania oświatą.



Wykres nr.2. Uczniowie szkół na terenie gminy Ruda Maleniecka

Źródło: <http://www.rudamaleniecka.pl/oswiata.html>

Szkoła funkcjonuje w dobrych warunkach. W budynku znajduje się 7 klas szkolnych. Klasy są nieliczne (średnio 11 uczniów). W roku szkolnym 2008/2009, w sześciu oddziałach i "zerówce" uczy się 82 dzieci z Lipy, Młotkowic, Cisu, Huciska i Szkucina.

Z dojazdów finansowanych przez gminę korzysta 100 % dzieci dojeżdżających tj. 52. W szkole istnieje pracownia komputerowa, w której znajduje się 10 komputerów z dostępem do internetu. Do pracowni komputerowej uczęszczają na zajęcia uczniowie wszystkich klas. Szkoła posiada stołówkę, z której w roku szkolnym 2008/2009 korzysta 77 dzieci. Z zajęć prowadzonych na świetlicy szkolnej korzysta 26 uczniów. W roku 2008 - 24 dzieci uzyskało dofinansowanie do podręczników szkolnych. Biblioteka szkolna wyposażona jest w 4155 woluminów. Dzieci mogą korzystać z obiektów sportowych: boiska siatkowego, boiska do piłki ręcznej oraz boiska do piłki nożnej.



Fot. 19. Szkoła Podstawowa w Lipie. Fot. Halina Szymańska

Kadrę stanowi 16 nauczycieli, w tym 5 dyplomowanych i 1 mianowany który ubiega się o awans na stopień nauczyciela dyplomowanego. Dwoje nauczycieli kontraktowych realizuje plan rozwoju w związku z ubieganiem się o stopień nauczyciela mianowanego.

Poza lekcjami uczniowie uczestniczą w kółkach przedmiotowych (42), artystycznych (40) i informatycznym (11). W ofercie szkoły znajdują się także dwa języki obce. Języka angielskiego uczy się 40 dzieci, zaś na język niemiecki uczęszcza 27 osób. 10 uczniów korzysta z zajęć dydaktyczno-wyrównawczych. Na zajęcia wychowanie do życia w rodzinie uczęszcza 16 osób. W roku 2007- 9 uczniów szkoły uzyskało kartę rowerową.

Uczniowie szkoły podstawowej w Lipie uczestniczą w wielu konkursach. W roku szkolnym 2006/2007 w turnieju "Bezpieczeństwo ruchu drogowego" uczniowie zajęli II miejsce w powiecie, natomiast w roku 2007/2008 miejsce IV. Uczniowie osiągają coraz lepsze wyniki w nauce. Wyniki sprawdzianów w klasach szóstych były w trzech kolejnych latach wyższe od średnich krajowych. W 2005 r. szkoła zajęła 4 miejsce, a w roku 2006 miejsce 2 w powiecie na sprawdzianie VI-klasistów ocenianym zewnątrznie. W szkole w trosce o właściwy rozwój dziecka opracowano i wdrożono "Program pracy z dzieckiem dyslektycznym" "program terapeutyczny dla dzieci z wadami wymowy" "Program indywidualnej pracy z uczniem mającym trudności w nauce".

Szkoła, będąca środowiskową placówką współpracuje z wieloma instytucjami wspierającymi: Gminnym Ośrodkiem Pomocy Społecznej (dożywianie), Gminną Komisją Rozwiązywania Problemów Alkoholowych (finansowanie wypoczynku dzieci) oraz Gminną Biblioteką Publiczną w Rudzie Malenieckiej.

Budynek szkoły wymaga ocieplenia i pomalowania, a przede wszystkim potrzebny jest parking dla dojeżdżających dzieci.



Fot. 20. Zbiornik wodny „Tatarak”.

Fot. Halina Szymańska.

Dla zwiększenia bezpieczeństwa dzieci uczęszczających do szkoły należy odnowić i ogrodzić ten zbiornik mieszczący się nieopodal szkoły.



Fot. 21. Brak chodnika wzdłuż drogi, którą uczęszczają dzieci do szkoły.

Fot. Halina Szymańska

Parafia rzymskokatolicka w Lipie

Od roku 1996 Proboszczem Parafii rzymskokatolickiej w Lipie jest Jan Adacha, a wikariuszem brat Tomasz Adacha. Księża chętnie współpracują ze społecznością lokalną, jak również żywo interesują się Planem Odnowy Miejscowości.

7. Kluczowe obszary problemowe

Podczas spotkania 17 grudnia 2008 r. przedstawiciele mieszkańców Lipy, które odbyło się w Sali Konferencyjnej Urzędu Gminy w Rudzie Malenieckiej wyłoniono najważniejsze problemy sołectwa. Możemy je pogrupować w trzech głównych obszarach:

1. MAŁA AKTYWNOŚĆ MIESZKAŃCÓW ORAZ MAŁA SOLIDARNOŚĆ SPOŁECZNA.

- a. Słabe zagospodarowanie przestrzeni wokół Domu Ludowego (brak fontanny, ławeczek, krzewów, chodników, utwardzenia terenu).
- b. Potrzeba rozbudowy Domu Ludowego.
- c. Doposażenie świetlicy (komputery, Internet)
- d. Potrzeba organizacji większej ilości imprez kulturalnych (dożynki, kiermasze..), a także kursów np. tańca towarzyskiego

2. MAŁE POCZUCIE BEZPIECZEŃSTWA W MIEJSCOWOŚCI LIPA.

- a. Drogi...(modernizacja drogi gminnej na cmentarz i przez kamieniec do końca w dół).
- b. Budowa i modernizacja oświetlenia ulicznego.

3. POGARSZAJĄCY SIĘ STAN ŚRODOWISKA NATURALNEGO.

- a. Odnowa zbiorników wodnych przy posesji p. Sołtys. i państwa Mularczyków
- b. Potrzeba budowy kanalizacji.
- c. Likwidacja składowisk śmieci w lasach.
- d. Parking w lasach dla grzybiarzy.

8. Ocena mocnych i słabych stron miejscowości

Analiza SWOT identyfikuje mocne strony (*strenghts*), słabe strony (*weaknesses*), szanse (*opportunities*), zagrożenia (*threats*). W uproszczeniu pojęciowym SWOT można traktować jako identyfikację problemów i potencjałów rozwojowych miejscowości oraz wyodrębnienie spośród nich tych, które mają lub mogą mieć znaczenie zagrożeń (problemy) i szans (potencjały).

Tabela 6. Analiza SWOT

Mocne Strony	Słabe Strony
Warunki naturalne	Warunki naturalne
<ul style="list-style-type: none"> * Wysoka lesistość terenu * duża ilość zbiorników wodnych (np. stawy rybne) * korzystne warunki środowiska naturalnego * brak uciążliwego dla środowiska przemysłu * duża powierzchnia użytków rolnych 	<ul style="list-style-type: none"> * mała ilość zakładów pracy * słaba egzekwowalność prawa w zakresie ochrony środowiska (wysypiska w lasach) * niska świadomość ekologiczna mieszkańców Lipy
Zasoby techniczne	Zasoby techniczne

<ul style="list-style-type: none"> * zabytkowy Kościół 1761 r. * Świetlica wiejska * Dom ludowy * Szkoła Podstawowa w Lipie * Cmentarz * wodociąg * 3 zbiorniki wodne * biblioteka * telekomunikacja * Internet 	<ul style="list-style-type: none"> * zła nawierzchnia drogi powiatowej (i dróg gminnych) * potrzeba odnowy zbiornika wodnego „Tataraku” i przy posesji państwa Mularczyków * odnowa muru wokół Kościoła * brak kanalizacji * brak Internetu w Świetlicy wiejskiej * brak sali gimnastycznej w szkole * słabe wyposażenie szkoły w środki naukowe * posiadamy dużo nieużytków rolnych co źle wpływa na estetykę naszej miejscowości * brak kostnicy
Zasoby Ludzkie	Zasoby Ludzkie
<ul style="list-style-type: none"> * działalność Stowarzyszenia ”Lipianki” – aktywność kobiet * kultywowanie tradycji ludowych poprzez Stowarzyszenie „Lipianki” * aktywność księży * dobra współpraca z Urzędem Gminy * dodatni przyrost naturalny * OSP w Lipie * Parafia * Rada sołecka 	<ul style="list-style-type: none"> * ujemny przyrost naturalny (mała liczba mężczyzn) * mała aktywność mieszkańców * mała ilość liderów * słaba i mała aktywność Ochotniczej Straży Pożarnej
Szanse	Zagrożenia
Zasoby ludzkie	Zasoby ludzkie
<ul style="list-style-type: none"> * moda na wypoczynek na wsi * możliwość korzystania ze środków pomocowych Unii Europejskiej oraz innych źródeł bezzwrotnej pomocy na realizację inwestycji poprawiających jakość 	<ul style="list-style-type: none"> * starzejące się społeczeństwo * bardzo mała ilość osób powracających po studiach do miejscowości * niskie dochody uzyskiwane z pracy w regionie

infrastruktury technicznej miejscowości * możliwość współpracy z różnymi organizacjami * dzięki rozbudowie domu ludowego istnieje większa szansa integracji mieszkańców * zdrowa żywność od rolników	* niestabilność wysokości przychodów uzyskiwanych z rolnictwa * zanieczyszczenia środowiska naturalnego * utrzymujący się wysoki poziom bezrobocia
Zasoby Gospodarcze	Zasoby Gospodarcze
* budowa chodników szansą na estetyczny wygląd wsi * budowa kostnicy * poprawa dróg * pozyskiwanie środków finansowych z funduszy Unii Europejskiej * Stowarzyszenie pozyskujące środki na różnego typu działalności	* wzrost cen energii * słabo rozwinięta baza turystyczna * słabo wykorzystywane walory przyrodnicze miejscowości w promocji miejscowości i gminy
Zasoby techniczne	Zasoby techniczne
* plan rozwoju miejscowości Lipa na 2009-2019 * kursy, szkolenia * kanalizacja i oczyszczalnia ścieków	* zły stan nawierzchni dróg przebiegających przez naszą miejscowość * niewystarczająca ilość chodników * brak placu zabaw dla dzieci

9. Miejscowość Lipa w 2019 roku

Wieś Lipa w 2019 roku będzie miejscowością estetyczną i solidarną, rozwijającą bazę edukacyjną, mającą dobrą drogę, którą każdy mieszkaniec będzie miał możliwość bezpiecznie dojechać do swojej posesji. Chcielibyśmy aby wieś posiadała plac zabaw oraz dobrze wyposażoną świetlicę wiejską z łączem internetowym.

Rozbudowany Dom Ludowy w pełni wyposażony i przystosowany dla społeczności, wśród pięknie zagospodarowanej przestrzeni, będzie ostoją większej integracji mieszkańców. Mieszkańcy wierzą, że zwiększy się również bezpieczeństwo w naszej miejscowości poprzez ogrodzenie zbiorników wodnych oraz zrobienie chodników, tam gdzie są potrzebne, a plac zabaw spełni oczekiwania najmłodszych mieszkańców naszej wsi.

10. Cele strategiczne do 2019 roku

Tabela 7.

Lp.	Nazwa inwestycji	Lata realizacji 2009-2019	Kwota	Źródła jej pozyskania
CEL STRATEGICZNY 1 - WZROST AKTYWNOŚCI MIESZKAŃCÓW ORAZ SOLIDARNOŚCI SPOŁECZNEJ				
1.	„Rozbudowa i wyposażenie domu ludowego oraz doposażenie świetlicy wiejskiej w potrzebny sprzęt w Lipie dla potrzeb lokalnej społeczności”	2009 – 2011	300 000 ,00 zł	Urząd Gminy , PROW 2007-2013 – działanie „Odnowa i rozwój wsi”
2.	Imprezy kulturowe (2 imprezy w ciągu roku)	2009 – 2019	40 000,00 zł	środki własne, sponsorzy, Program Operacyjny Kapitał Ludzki, Poakcesyjny Program Wspierania Obszarów Wiejskich, konkursy Fundacji Wspomagania Wsi
3.	Zagospodarowanie terenu wokół domu ludowego (ławeczki, fontanna, krzewy..)	2011 – 2013	100 000,00 zł	PROW na lata 2007-2013, oś 4 Leader – „Małe projekty”, Świętokrzyski Program Odnowy Wsi w formie konkursu przedsięwzięć
4.	Szkolenia dla wszystkich mieszkańców wsi z zakresu agroturystyki. (1 szkolenie w ciągu roku)	2009 – 2019	20 000,00 zł	POKL - „Oddolne inicjatywy edukacyjne na obszarach wiejskich” ŚODR w

				Modliszewicach, ARMiR
5.	Konkursy gminne, kulinarne (1 konkurs w ciągu roku)	2009 – 2019	25 000,00 zł	Program Operacyjny Kapitał Ludzki - „Oddolne inicjatywy edukacyjne na obszarach wiejskich”, środki gminne
6.	Warsztaty dla przedstawicieli stowarzyszeń z powiatu koneckiego (integracja społeczna)	2009 – 2019	25 000,00 zł	Program Operacyjny Kapitał Ludzki , środki gminne w ramach ogłaszanych konkursów
7.	Organizacja czasu wolnego dla mieszkańców wsi Lipa (głównie dzieci i młodzież)	2009 – 2019	25 000,00 zł	PROW oś 4 Leader – „Małe projekty”, Program Operacyjny Kapitał Ludzki Poakcesyjny Program Wspierania Obszarów Wiejskich,
11.	„Opracowywanie projektów i przygotowanie wniosków o dofinansowanie w ramach ogłaszanych konkursów”	2009 – 2019	-	Stowarzyszenie „Lipianki” Ochotnicza Straż Pożarna Rada sołecka
Razem				

Lp.	Nazwa inwestycji	Lata realizacji 2009-2019	Kwota	Źródła jej pozyskania
CEL STRATEGICZNY 2 – WZROST BEZPIECZEŃSTWA W MIEJSCOWOŚCI LIPA.				
1.	Poprawa nawierzchni i budowa dróg, poboczy i chodnika	2011-2013	600 000,00 zł	Środki własne gminy, Starostwa Powiatowego i fundusze unijne
2.	Budowa oświetlenia	2010 – 2013	90 000,00 zł	Środki UE na kolejny

	ulicznego			okres programowania
3.	Budowa parkingu wokół szkoły	2013 – 2016	100 000, 00 zł	Środki UE na kolejny okres programowania
4.	Oznakowanie przejścia dla pieszych	2009 – 2010	5000 zł	Zarząd Dróg Powiatowych lub Wojewódzkich (w zależności od kategorii drogi)
5.	Budowa progów zwalniających	2012 – 2014	3000,00 zł	Zarząd Dróg Powiatowych lub Wojewódzkich (w zależności od kategorii drogi), środki gminne
6.	Podniesienie poziomu wiedzy na temat bezpieczeństwa wśród dzieci	2009 – 2019	-	Policja OSP w Lipie PIP w Kielcach Program „Razem bezpieczniej”
7.	Ogrodzenie zbiorników wodnych	2015 – 2016	50 000 zł	Środki UE na kolejny okres programowania, wkład własny gminy
8.	Nauka udzielania pierwszej pomocy	2009 – 2019	60 000,00 zł	Program Operacyjny Kapitał Ludzki „Oddolne inicjatywy edukacyjne na obszarach wiejskich, środki gminne w ramach konkursów

Lp.	Nazwa inwestycji	Lata realizacji 2009-2019	Kwota	Źródła jej pozyskania
CEL STRATEGICZNY 3 – POPRAWA ŚRODOWISKA NATURALNEGO				
1.	Budowa kanalizacji lub przydomowych oczyszczalni ścieków	2013 – 2015	7 000 000,00zł	PROW na lata 2007-2013, działanie „Podstawowe usługi dla gospodarki i ludności wiejskiej”, środki własne gminy
2.	Likwidacja dzikich wysypisk śmieci	2010 – 2013	5000	Inicjatywy mieszkańców miejscowości Lipa, Gmina Ruda Maleniecka, Nadleśnictwo Ruda Maleniecka.
3.	Oczyszczanie 2 zbiorników wodnych („Tatarak” i zbiornik na posesji Mularczyków)	2013 – 2016	50 000 zł	Fundusze gminne, „Małe projekty”, Świętokrzyski Program Odnowy Wsi w formie konkursu przedsięwzięć
4.	Segregacja śmieci	2009 – 2019	-	Mieszkańcy wsi
5.	Podnoszenie świadomości społecznej w dziedzinie środowiska naturalnego.	2009 – 2019	6 000,00 zł	szkolenia, konkursy, pogadanki i warsztaty prowadzone w ramach różnych konkursów i projektów przez Stowarzyszenie, OSP, szkoły
6.	Wymiana azbestowych pokryć dachowych (eternitu) na budynkach mieszkalnych i gospodarczych.	2009 – 2010		fundusze unijne o które będzie występować Gmina w ramach programu utylizacji eternitu. środki własne

				mieszkańców.
7.	Promocja zdrowej żywności poprzez swoje stoisko wystawiennicze ze swojskim jedzeniem przy okazji różnych imprez gminnych, powiatowych i wojewódzkich	2009 – 2019	30 000	Konkursy, PROW oś Leader „Małe projekty” (LGD – U ŹRÓDEŁ)
8.	Promocja ekologicznych gospodarstw	2009 – 2019	5000	Rolnicy, Stowarzyszenia, związki rolników, ŚODR
9.	Przeprowadzanie akcji sprzątanie świata	2009 – 2019	1 000,00	Nadleśnictwo Szkoła
10.	Edukacja ekologiczna	2009 – 2019	60 000	Nauczyciele Specjaliści ds. ekologii. Rodzice , fundusze pozyskane w ramach konkursów ekologicznych i projektów EFS - Program Operacyjny Kapitał Ludzki
11.	Ochrona zieleni	2009 – 2019		Mieszkańcy wsi

11. Opis planowanych zadań inwestycyjnych i przedsięwzięć aktywizujących społeczność lokalną

Powyższa tabela zawiera przedsięwzięcia inwestycyjne, które zostały uzgodnione przez mieszkańców miejscowości Lipa, jako propozycja do Planu Odnowy Miejscowości.

Umieszczone przedsięwzięcia zostały zaplanowane na lata 2009-2019. Jedno z tych zadań będzie sfinansowane z programu Rozwoju Obszarów Wiejskich na lata 2007-2013 w ramach działania „Odnowa i rozwój wsi. Jest to następujące zadanie:

„Rozbudowa i wyposażenie Domu Ludowego oraz doposażenie Świetlicy wiejskiej w potrzebny sprzęt w Lipie dla potrzeb lokalnej społeczności” .

Najważniejszymi elementami, na które składa się zadanie priorytetowe to:

1. Wymiana dachu.
2. Montaż klimatyzacji.
3. Instalacja centralnego ogrzewania.
4. Modernizacja kotłowni i kuchni.
5. Adaptacja pomieszczenia na potrzeby świetlicy wiejskiej.
6. Zagospodarowanie przestrzeni wokół Domu Ludowego.

11.2 Zadania nie inwestycyjne

Zestawienie zadań „nie inwestycyjnych”, których realizacja powinna się odbywać na bieżąco.

Tabela 8. Zadania nie inwestycyjne

1.	Inicjowanie szkoleń i doradztwa w zakresie zakładania i prowadzenia własnych działalności gospodarczych.
2.	Organizacja Dnia Sołectwa Lipy – imprezy mającej na celu integrację mieszkańców.
3.	Inicjowanie, wspieranie i promowanie budowy atrakcji turystycznych, bazy noclegowej i gastronomicznej.
4.	Inicjowanie powstania większej ilości gospodarstw agroturystycznych w Lipie
5.	Odrodzenie zapomnianych tradycji kulturalnych i ich kultywowanie poprzez Stowarzyszenie „Lipianki”
6.	Pobudzanie i inicjowanie aktywności gospodarczej, wspieranie i promowanie aktywnych postaw.
7.	Prezentowanie dobrych przykładów oraz pomoc w ich wdrażaniu w miejscowości.
8.	Promocja Miejscowości Lipa jako atrakcyjnego miejsca do zamieszkania.
9.	Prowadzenie dla mieszkańców w systemie ciągłym szkoleń w zakresie obsługi Internetu.
10.	Inicjowanie powołanie nowej młodzieżowej drużyny strażackiej przy istniejącej jednostce OSP.
11.	Organizacja konkursów, warsztatów dla społeczności lokalnej.
12.	Wypracowanie i przygotowanie wniosków o dofinansowanie imprez kulturalno – sportowo - oświatowych oraz szkoleń, warsztatów i innych aktywności z programów UE, zwłaszcza z Programu Operacyjnego „Kapitał Ludzki”.
13.	Promocja zdrowej żywności.
14.	Promocja ekologicznych gospodarstw.
15.	Przeprowadzanie akcji „Sprzątanie świata”.
16.	Segregacja śmieci.
17.	Likwidacja dzikich wysypisk śmieci w lasach.

12. Realizacja Planu Odnowy Miejscowości Lipa

Realizacja projektów zawartych w Planie Odnowy Miejscowości Lipa będzie uzależniona bezpośrednio od możliwości finansowych Gminy oraz od wielkości dofinansowania ze źródeł zewnętrznych. Wdrożenie Planu będzie mieć bezpośredni pozytywny wpływ na sferę przedsiębiorczości i środowisko przyrodnicze, powstaną nowe miejsca pracy, zwiększą się dochody własne gminy, zmniejszy się negatywne oddziaływanie odpadów na środowisko przyrodnicze, poprawią się warunki komunikacji drogowej. Zostaną osiągnięte założone cele i wizja Miejscowości Lipa.

Wskaźniki osiągnięcia Planu Odnowy Miejscowości:

- a. wskaźnik produktu
 - zostaną poprawione drogi gminne m.in. (droga od Kościoła na cmentarz, droga przez „Kamieniec” wzdłuż aż do mieszkania Pana Jana Kowalskiego).

- b. wskaźnik rezultatu
 - zwiększenie atrakcyjności inwestycyjnej Miejscowości
 - podniesienie jakości dróg
 - zmniejszenie nakładów na bieżące remonty nawierzchni
 - poprawa stanu środowiska poprzez wymianę azbestowych pokryć dachowych.
 - poprawa stopnia integracji lokalnej sieci transportowej

- c. wskaźnik oddziaływania
 - poprawa bezpieczeństwa ruchu drogowego
 - poprawa stanu środowiska naturalnego
 - poprawa zdrowotności mieszkańców

12.1 Wdrażanie

Poszczególne projekty będą wdrażane w oparciu o zasady wydatkowania środków wg źródeł ich pochodzenia. W niektórych sytuacjach może to oznaczać, że chcąc korzystać z różnych źródeł finansowania należy sprostać wielu wymaganiom formalnym. Dotyczy to w szczególności odmiennych zasad wykorzystywania środków pochodzących ze źródeł krajowych oraz środków pochodzących z UE.

Funkcję Instytucji Zarządzającej, Koordynującej i Wdrażającej realizację Planu Odnowy Miejscowości będzie pełnił Wójt Gminy. Zakres zadań Instytucji Zarządzającej obejmuje między innymi:

- ustalenie szczegółowych zasad i kryteriów realizacji POM,
- zbieranie danych statystycznych i finansowych na temat postępów wdrażania oraz przebiegu realizacji projektów w ramach Planu,
- zapewnienie zgodności realizacji Planu z poszczególnymi dokumentami programowymi wyższego rzędu,
- zapewnienie przygotowania i wdrożenia Planu w zakresie informacji i promocji,
- kreowanie, przyjmowanie i składanie wniosków aplikacyjnych od instytucji podległych – beneficjentów pomocy,
- dokładne oceny ex-post po zakończeniu realizacji Planu

Tabela 9. Harmonogram wdrażania Planu Odnowy Miejscowości Lipa

ZADANIE	ODPOWIEDZIALNI	TERMIN REALIZACJI
1. Zainicjowanie tworzenia Planu Odnowy Miejscowości Lipa	Wójt Gminy	listopad 2008
2. Przygotowanie Planu Odnowy Miejscowości	Wójt/Rada Sołecka/mieszkańcy/ zewnętrzni doradcy	grudzień – styczeń 2008/2009
3. Uchwalenie Planu Odnowy Miejscowości Lipa przez Zebranie Wiejskie	Zebranie Wiejskie	Styczeń 2008
4. Zatwierdzenie Planu Odnowy Miejscowości Lipa na Sesji Rady Gminy	Rada Gminy	Styczeń 2009
5. Opracowanie dokumentacji technicznych ze szczególnym uwzględnieniem projektów i zadań mogących uzyskać wsparcie z funduszy strukturalnych	Wójt/projektanci	Luty - Maj 2009
6. Realizacja zadań określonych poszczególnymi projektami zgodnie z harmonogramem przyjętym w Planie Odnowy Miejscowości	Wójt, Rada Gminy, Sołtys, Rada Sołecka, Organizacje Społeczne, Mieszkańcy	Do roku 2019

12.2 Finansowanie

Zadania zapisane do realizacji w „Planie Odnowy Miejscowości Lipa na lata 2009-2019” mogą być wsparte m.in. z następujących programów:

1. „Program Rozwoju Obszarów Wiejskich na lata 2007-2013”, działanie „Odnowa i rozwój wsi”.
2. „Regionalny Program Operacyjny Województwa Świętokrzyskiego”
3. „Program Operacyjny Kapitał Ludzki”
4. „Świętokrzyski Program Odnowy Wsi”
5. „Fundacja Wspomagania Wsi”
6. „Polsko-Amerykańska Fundacja Wolności”
7. „Fundusz dla Organizacji Pozarządowych”

Program Rozwoju Obszarów Wiejskich na lata 2007-2013”, działanie „Odnowa i rozwój wsi”

Najważniejsze zadania realizowane w ramach tego działania związane są z tworzeniem dogodnych warunków dla rozwoju miejscowości, aktywizacją ludności wiejskiej, projektami związanymi z zagospodarowaniem przestrzeni publicznej, w tym z utrzymaniem, odbudową i poprawą stanu dziedzictwa kulturowego i przyrodniczego wsi oraz podniesieniem atrakcyjności turystycznej danej miejscowości.

Program Operacyjny „Kapitał Ludzki”

Celem głównym programu jest wzrost zatrudnienia i spójności społecznej. O dofinansowanie mogą ubiegać się podmioty posiadające osobowość prawną (stowarzyszenia, związki stowarzyszeń, fundacje, firmy, urzędy gmin, itp.). Dotacja może stanowić nawet 100% wartości realizowanego projektu. Pieniądze mogą być przeznaczone na realizację zadań związanych z poprawą jakości kapitału ludzkiego poprzez organizację szkoleń, warsztatów, zajęć pozalekcyjnych, świetlic środowiskowych. W większości działań można także część dotacji przeznaczyć na zakup materiałów, urządzeń i sprzętu (od 10 do 15 proc. kwoty dotacji). Można realizować także projekty mające na celu tworzenie miejsc pracy poza rolnictwem, poprawę dostępu do zatrudnienia osób zagrożonych wykluczeniem społecznym oraz pobudzania aktywności mieszkańców obszarów wiejskich na rzecz rozwoju edukacji i wykształcenia.

Świętokrzyski Program Odnowy Wsi

Podstawowym założeniem Świętokrzyskiego Programu Odnowy Wsi jest sprzyjanie wszelkim miejscowym inicjatywom społecznym służącym rozwojowi środowisk lokalnych, mający swe odzwierciedlenie w VI celu Strategii Rozwoju Województwa Świętokrzyskiego do 2020 roku „Aktywizacja rolnictwa i wielofunkcyjny rozwój obszarów wiejskich.

Jednym z podstawowych zadań programu są działania zmierzające do kultywowania w społecznościach lokalnych tradycji, historii i odrębności kulturowej w poszczególnych obszarach naszego regionu.

Program jest skierowany do organizacji pozarządowych działających w sferze społecznej, kulturowej, rolniczej, rekreacyjnej, turystycznej, sportowej, ochrony środowiska, o statusie fundacji lub stowarzyszenia posiadających osobowość prawną oraz prowadzących działalność non profit.

Dofinansowanie na pokryciu części wydatków poniesionych na realizację projektu (dotacja celowa).

Udział środków własnych beneficjenta w realizowanym projekcie wynosić musi minimum 20% kosztów kwalifikowanych.

Fundacja Wspomagania Wsi

Celem Fundacji jest wspomaganie inicjatyw gospodarczych i społecznych mieszkańców wsi i małych miast oraz inicjatyw związanych z poprawą stanu infrastruktury obszarów wiejskich, poprawa warunków życia i gospodarowania na wsi, rozwój społeczny i kulturalny wsi, rozwój oświaty wśród ludności wsi, ochrona środowiska naturalnego, wspieranie rozwoju niekonwencjonalnych źródeł energii, organizowanie opieki społecznej na wsi. Pomoc dla mieszkańców obszarów wiejskich, Fundacja realizuje poprzez: udzielanie ze środków pieniężnych Fundacji kredytów przez banki, z którymi Fundacja ma podpisane umowy o współpracy, na realizację przedsięwzięć inwestycyjnych w zakresie działalności objętej celami statutowymi, udzielanie dotacji lub zwrotnej pomocy finansowej na warunkach preferencyjnych na realizację przedsięwzięć, prowadzenie doradztwa techniczno-ekonomicznego, prowadzenie szkoleń, popularyzowanie wiedzy teoretycznej i praktycznej, organizowanie zaopatrzenia technicznego wspomaganym przedsięwzięć.

Polsko-Amerykańska Fundacja Wolności (PAFW)

Fundacja działa na rzecz umacniania społeczeństwa obywatelskiego, demokracji i gospodarki rynkowej w Polsce, w tym wyrównywania szans rozwoju indywidualnego i społecznego, a jednocześnie wspiera procesy transformacji w innych krajach Europy Środkowo-Wschodniej. PAFW urzeczywistnia swoje cele poprzez realizację programów w następujących obszarach tematycznych: Inicjatywy w zakresie edukacji, Rozwój społeczności lokalnych, Obywatel w demokratycznym państwie prawa i Dzielenie się polskimi doświadczeniami w zakresie transformacji. W działaniach na terenie Polski Fundacja koncentruje się obecnie na inicjatywach edukacyjnych, służących przede wszystkim wyrównywaniu szans, a także na wyzwaniu i umacnianiu energii obywatelskiej w miejscach wymagających szczególnego wsparcia. Wsparcie ze strony Fundacji można uzyskać tylko w ramach jej programów. Zainteresowani uzyskaniem finansowego wsparcia ze strony PAFW ubiegają się o dotacje składając wniosek bezpośrednio u realizatora określonego programu. Decyzje w sprawie przyznania dotacji podejmuje komisje ekspertów powoływana przez Fundację.

Fundusz dla Organizacji Pozarządowych (The Non-Governmental Organisations Fund –NGO)

Możliwość korzystania ze środków przeznaczonych dla organizacji pozarządowych związana jest z wejściem Polski do Unii Europejskiej i przystąpieniem do Europejskiego Obszaru Gospodarczego. Budżet Funduszu stanowi 7% kwoty przeznaczonej dla Polski w ramach Mechanizmów Finansowych i wynosi 37,8 milionów euro. Środki te będą dystrybuowane w ramach otwartych konkursów projektów organizowanych w latach 2007-2009.

Fundusz dla Organizacji Pozarządowych to trzy komponenty: demokracja i społeczeństwo obywatelskie, ochrona środowiska i zrównoważony rozwój, równe szanse i integracja społeczna.

Tabela 10.– Możliwości finansowania zadań z Programu Operacyjnego „Kapitał Ludzki”

<i>Działanie</i>	<i>Nabór wniosków</i>	<i>Wartość projektu</i>	<i>Cel działania</i>	<i>Na co?</i>
6.3 Inicjatywy lokalne na rzecz podnoszenia poziomu aktywności zawodowej na obszarach wiejskich	I kwartał 2009	max.50 tys. zł (ew. wkład własny zostanie określony w dokumentacji konkursowej– nie większy niż 15 proc.)	tworzenie miejsc pracy poza rolnictwem	- aktywizacja zawodowa mieszkańców wsi - wsparcie inicjatyw informacyjnych, szkoleniowych i doradczych - rozwój dialogu, partnerstwa publiczno-społecznego i współpracy na rzecz rozwoju zasobów ludzkich na poziomie lokalnym - zakup materiałów, urządzeń, sprzętu do 10 proc. dotacji (do 5 tys. zł)
7.2.1 Aktywizacja zawodowa i społeczna osób zagrożonych wykluczeniem społecznym	I kwartał 2009	minimum 50 tys. zł (ew. wkład własny zostanie określony w dokumentacji konkursowej– nie większy niż 15 proc.)	poprawa dostępu do zatrudnienia osób zagrożonych wykluczeniem społecznym	- wsparcia działania świetlic środowiskowych, - staże i zatrudnienie subsydiowane osób zagrożonych wykluczeniem społecznym w organizacjach pozarządowych, - rozwijanie umiejętności i kompetencji społecznych niezbędnych na rynku pracy, - kursy i szkolenia dla osób zagrożonych wykluczeniem społecznym, - zakup materiałów, urządzeń, sprzętu do 15 proc. dotacji (do 7,5 tys. zł)
7.3 Inicjatywy lokalne na rzecz	I kwartał 2009	max. 50 tys. zł (ew. wkład własny zostanie	wsparcie dla rozwoju inicjatyw na	- integracja społeczna mieszkańców wsi - inicjatywy lokalne

<p>aktywnej integracji</p>		<p>określony w dokumentacji konkursowej– nie większy niż 15 proc.)</p>	<p>rzecz aktywizacji i integracji społeczności lokalnych</p>	<p>o charakterze informacyjnym, szkoleniowym i promocyjnym mające na celu przeciwdziałanie wykluczeniu społecznemu mieszkańców obszarów wiejskich, -rozwój dialogu, partnerstwa publiczno-społecznego i współpracy na rzecz rozwoju zasobów ludzkich na poziomie lokalnym - zakup materiałów, urządzeń, sprzętu do 15 proc. dotacji (do 7,5 tys. zł)</p>
<p>9.1.1 Zmniejszenie nierówności w stopniu upowszechnienia edukacji przedszkolnej</p>	<p>I kwartał 2009</p>	<p>minimum 50 tys. zł (ew. wkład własny zostanie określony w dokumentacji konkursowej– nie większy niż 15 proc.)</p>	<p>wsparcie istniejących przedszkoli oraz powstawania nowych</p>	<p>- tworzenie ośrodków wychowania przedszkolnego, - wsparcie istniejących przedszkoli (w tym zatrudnienie personelu), - kampanie informacyjne skierowane do rodziców, - zakup materiałów, urządzeń, sprzętu do 10 proc. dotacji</p>
<p>9.1.2 Wyrównywanie szans edukacyjnych uczniów z grup o utrudnionym dostępie do edukacji oraz zmniejszanie różnic w jakości usług edukacyjnych</p>	<p>I kwartał 2009</p>	<p>minimum 50 tys. zł (ew. wkład własny zostanie określony w dokumentacji konkursowej– nie większy niż 15 proc.)</p>	<p>tworzenie warunków równych szans edukacyjnych poprzez udzielenie wsparcia na rzecz instytucji systemu oświaty</p>	<p>- dodatkowe zajęcia dydaktyczno-wyrównawcze, - doradztwo i opieka dla uczniów wykazujących problemy w nauce, - wsparcie dla uczniów niepełnosprawnych, - zajęcia pozalekcyjne, - poprawa zarządzania placówką oświatową, - zakup materiałów, urządzeń, sprzętu do 10 proc. dotacji (do 5</p>

				tys. zł)
9.3 Upowszechnianie formalnego kształcenia ustawicznego	I kwartał 2009	minimum 50 tys. zł (ew. wkład własny zostanie określony w dokumentacji konkursowej – nie większy niż 15 proc.)	zwiększenie uczestnictwa osób dorosłych w kształceniu ustawicznym	- kampanie informacyjne w zakresie: korzyści płynących z formalnego podwyższenia lub uzupełnienia posiadanych kwalifikacji oraz potrzeb regionalnego lub lokalnego rynku pracy, - programy kształcenia dla osób dorosłych, - wsparcie dla placówek kształcenia ustawicznego, - zakup materiałów, urządzeń, sprzętu do 10 proc. dotacji (do 5 tys. zł)
9.5 Oddolne inicjatywy edukacyjne na obszarach wiejskich	I kwartał 2009	do 50 tys. zł (brak wkładu własnego)	pobudzenie aktywności mieszkańców obszarów wiejskich na rzecz rozwoju edukacji i wykształcenia	- pobudzenie inicjatyw na obszarach wiejskich, - działania informacyjne, szkoleniowe, doradcze podnoszące świadomość mieszkańców obszarów wiejskich, - zakup materiałów, urządzeń, sprzętu do 10 proc. dotacji (do 5 tys. zł)

12.3 Komunikacja społeczna i promocja

Informacja na temat Planu będzie przekazywana mieszkańcom w sposób ciągły poprzez:

- Zebrania Wiejskie,
- Posiedzenia Rady Gminy,
- Na www Gminy Ruda Maleniecka, Lokalnej Grupy Działania „U Źródeł”, w przyszłości własna strona www Sołectwa,
- Tablice ogłoszeniowe.

12.4 Monitoring

Kluczowe znaczenie w monitorowaniu i stymulowaniu realizacji Planu posiada Rada Gminy. Jej główną rolą będzie monitorowanie przebiegu realizacji zadań zawartych w Planie oraz ewentualne interweniowanie w przypadku stwierdzenia opóźnień lub nieuzasadnionej rezygnacji z realizacji zadania. Monitoring na podstawie składanych informacji oraz efektów wdrażania będzie prowadziła Rada Gminy oraz poszczególne jej Komisje.

12.5 Aktualizacja Planu Odnowy Miejscowości

Organem uprawnionym do aktualizacji Planu jest Zebranie Wiejskie. Aktualizacja Planu Odnowy Miejscowości musi być następnie zatwierdzona przez Radę Gminy. Aktualizacja będzie się odbywać, co najmniej 1 raz na 2 lata, przed uchwaleniem budżetu gminy na rok następny.

BIBLIOGRAFIA

I. Podstawowe dokumenty.

- Bastrzykowski A. Zabytki kościelnego budownictwa drzewnego, Kraków, 1930.
- Długosz. J. Liber beneficiorum dioecesis Cracoviensis, Kraków 1863.
- Kolegium Redakcyjne „Przewodnik po Ziemi Koneckiej” . Końskie 2005.
- Łaski J. Liber beneficiorum archidiecezji gnieźnieńskiej 1521] r., wyd. J Łukowski. T J., Gniezno , 1880, s. 58.
- Mirowski R. „Drewniane kościoły i dzwonnice ziemi świętokrzyskiej” Kielce 2002r.
- Słownik geograficzny Królestwa Polskiego i innych krajów słowiańskich, Warszawa T. V.
- Statut Stowarzyszenia „Lipianki”
- Wiśniewski J. Dekanat konecki, Radom 1913, s. 144.
- Wójcik W. Rozwój organizacyjny terytoriów włączonych w roku 1818 do diecezji sandomierskiej „Studia Sandomierskie”, 1 / 1980, s. 25.

II. Dane statystyczne.

Dane Urzędu Gminy w Rudzie Malenieckiej.

III. Źródła internetowe

www.mapa.szukacz.pl

www.rudamaleniecka.pl/turystyka.html

SPIS TABEL

1. Powierzchnia oraz liczba mieszkań poszczególnych sołectw w gminie Ruda Maleniecka wg stanu na 31.12.2007 r.	11
2. Miejscowość Lipa w statystyce stan na 31.12.2007 roku.	12
3. Struktura ludności miejscowości Lipa wg wieku – stan na 31.12.2007 r.	12
4. Struktura gospodarstw rolnych w miejscowości Lipa	22
5. Struktura działalności gospodarczych prowadzonych w miejscowości Lipa.....	22
6. Analiza SWOT	29-31
7. Cele strategiczne do 2019 roku	32-36
8. Zadania nie inwestycyjne	38
9. Harmonogram wdrażania Planu Odnowy Miejscowości Lipa	40
10. Możliwości finansowania zadań z Programu Operacyjnego „Kapitał Ludzki” ...	44-46

SPIS WYKRESÓW

Wykres nr.1. Procentowy przedział wiekowy Źródło: Opracowanie własne na podstawie danych z tabeli nr.3.....	13
Wykres nr.2. Uczniowie szkół na terenie gminy Ruda Maleniecka Źródło: http://www.rudamaleniecka.pl/oswiata.html	26

SPIS FOTOGRAFI

Fot. 1. Spotkanie warsztatowe w Rudzie Malenieckiej w dniu 5 grudnia 2008r. Fot. Rafał Graczkowski	6
Fot. 2. Spotkanie warsztatowe w Rudzie Malenieckiej w dniu 16 grudnia 2008 r. Fot. Rafał Graczkowski	7
Fot. 3. Spotkanie warsztatowe w Rudzie Malenieckiej w dniu 17 grudnia 2008 r. Fot. Rafał Graczkowski.....	7
Fot. 4. i 5. Zebranie wiejskie 11.12.2008 r. wraz z Zastępcą Wójta Piotrem Piecem Fot. Halina Szymańska	8
Fot. 6 i 7. Drewniany Kościół z 1761 r. Fot. Halina Szymańska	17
Fot. 8. Dzwony: Wawrzyniec, Maria, Katarzyna Fot. Szymańska Halina	18

Fot. 9. Pomnik Powstańców Styczniowych – Ormanicha	
Źródło: http://www.rudamaleniecka.pl/turystyka.html	18
Fot. 10. Droga gmina wiodąca na cmentarz.	
Fot. Halina Szymańska	19
Fot. 11. Figura Świętego Jana Chrzciciela 1938 r. w Lipie.	
Fot. Halina Szymańska	20
Fot.12. Dom ludowy w Lipie	
Fot. Halina Szymańska.....	21
Fot. 13,14. Przestrzeń koło Domu Ludowego, którą należy zagospodarować.	
Fot. Halina Szymańska	21
Fot. 15. Jeden z dwóch zadaszonych przystanków autobusowych w naszej miejscowości.	
Fot. Halina Szymańska	21
Fot. 16. Stowarzyszenie „Lipianki” podczas uroczystego otwarcie Świetlicy wiejskiej	
Fot. Halina Szymańska	23
Fot. 17,18. Świetlica wiejska w Lipie.	
Fot. Halina Szymańska	25
Fot. 19. Szkoła Podstawowa w Lipie.	
Fot. Halina Szymańska.....	26
Fot. 20. Zbiornik wodny „Tatarak”.	
Fot. Halina Szymańska	27
Fot. 21. Brak chodnika wzdłuż drogi, którą uczęszczają dzieci do szkoły.	
Fot. Halina Szymańska	28

SPIS MAP

Mapa nr. 1. Okolice Lipy	
Źródło: www.mapa.szukacz.pl	9
Mapa nr. 2 . Gmina Ruda Maleniecka z sołectwami.	
Źródło: http://www.rudamaleniecka.pl/polozenie.html	10