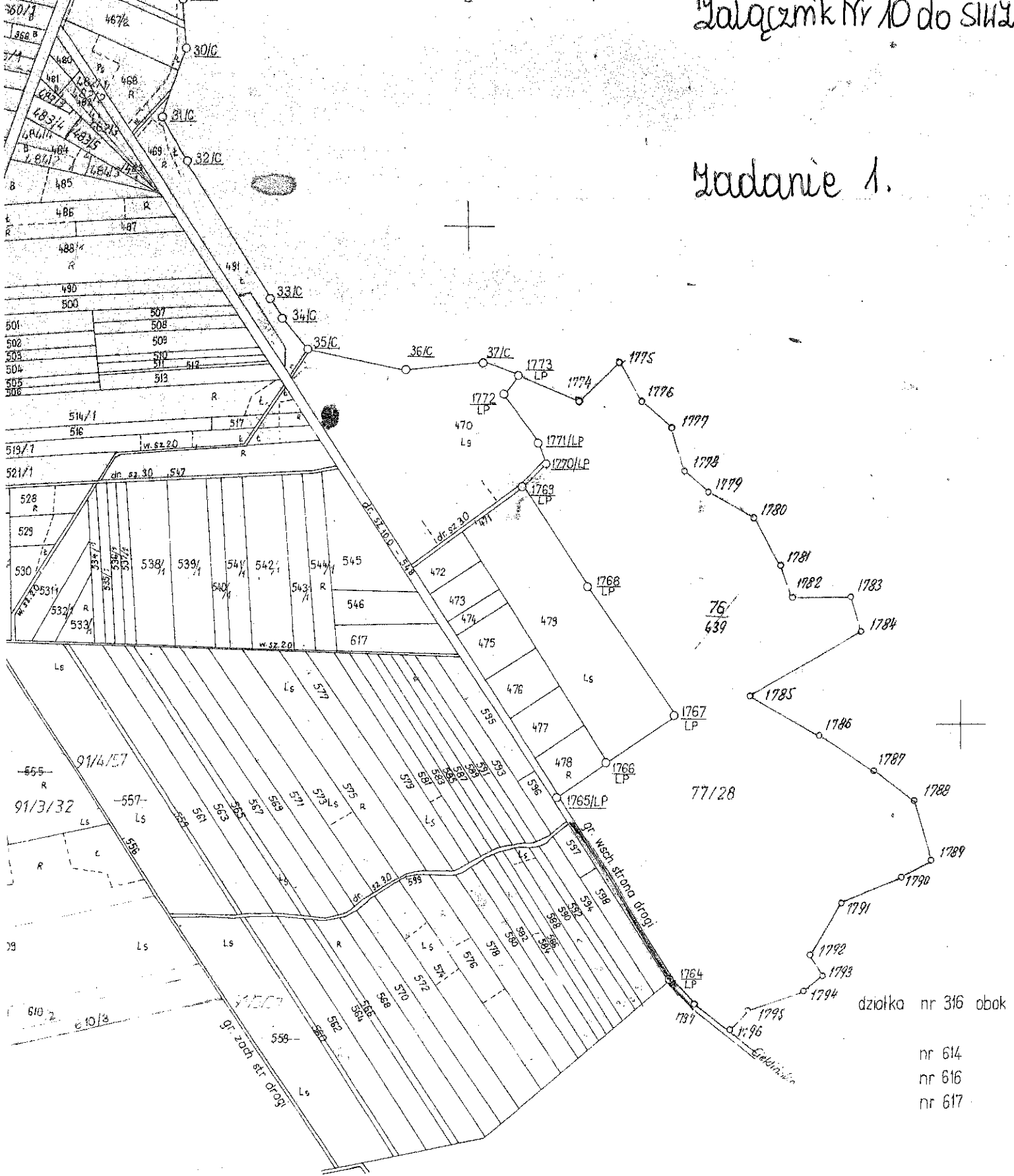


Mapowanie 1.



RUDA MALEKIECKA

ckie Okręgowe Przedsiębiorstwo Miernicze

Aktualizacji mapy dokonanej w 1984 roku
Rajonowy Oddział w Koszyczkach WBGIT

w Kielcach

wnik roboty

Kierownik roboty

Kierownik RO

ozowski

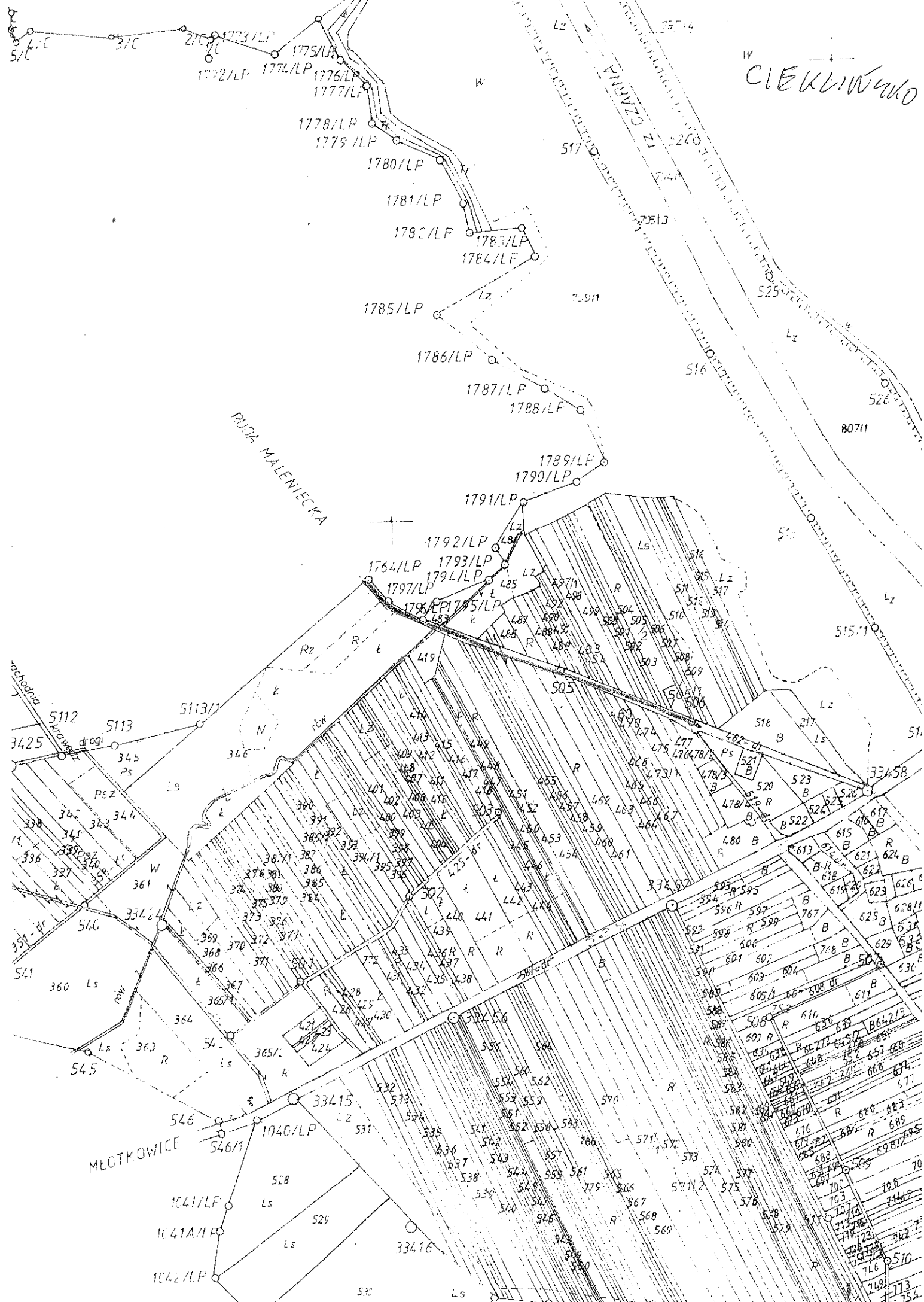
mgr inż. St. Kamiński

inż. Cz. Werens

ektor kontroli

Dyrektor

4/10/20



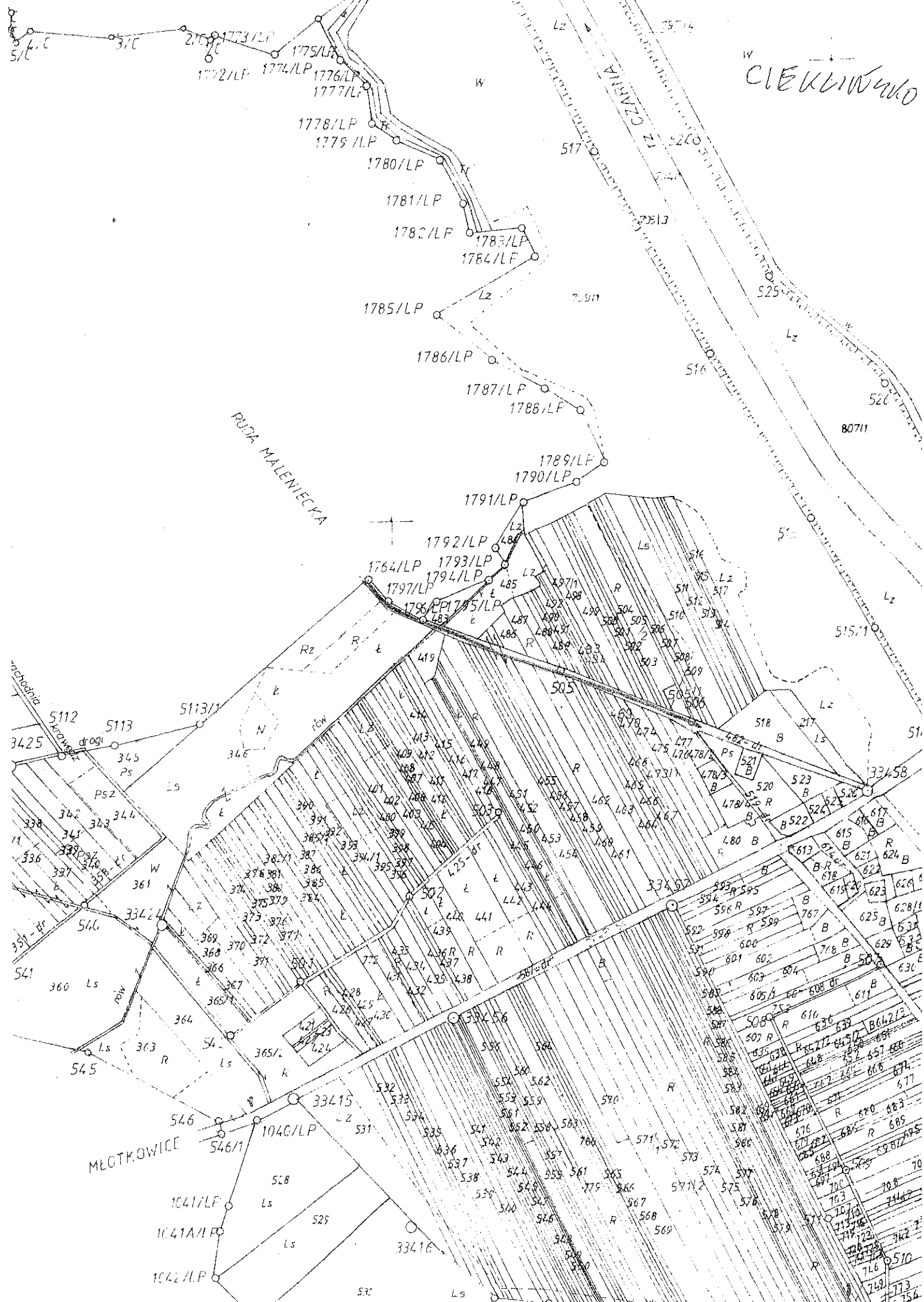
CIEKLIŃKO

RUDA MALEWICKA

MELKOWICE

CZARNIA WILCZAKA

80711



Ładanie 2.



Województwo świętokrzyskie

Powiat konecki

Gmina: Ruda Mielnicka

Miejscowość: Ruda Mielnicka

Mapa Nr 7/199/14.06.4

Skala: 1:1000

GN 6642.1.1900 2017

Posiadaacza się zgodność niżej kopii z treścią metryczki i planowego zasobu geodezyjnego i kartograficznego

Organ prowadzący
Dzielnicy i kartograficzny

Imię i nazwisko i podpis
Stanisław Konecki

Stanowisko i podpis
Starosta Konecki

Imię i nazwisko i podpis
Marek Zawadzki

Imię i nazwisko i podpis
Mariusz...

1111P 2017

154

Ps

2988

2988

2988

2988

2988

2988

2988

2988

2988

2988

2988

2988

2988

2988