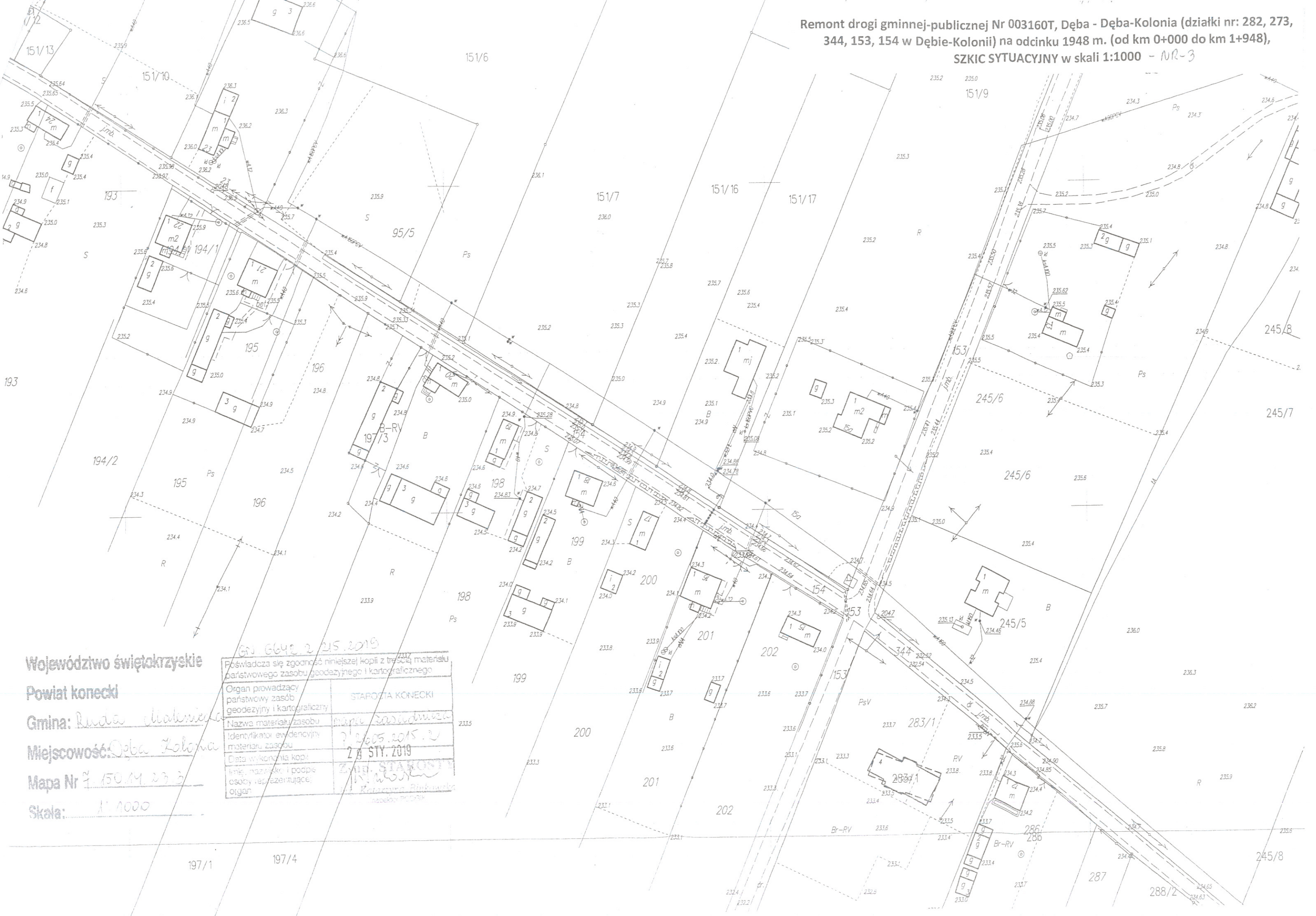


Remont drogi gminnej-publicznej Nr 003160T, Dęba - Dęba-Kolonia (działki nr: 282, 273, 344, 153, 154 w Dębie-Kolonii) na odcinku 1948 m. (od km 0+000 do km 1+948),
SZKIC SYTUACYJNY w skali 1:1000 - NR-3

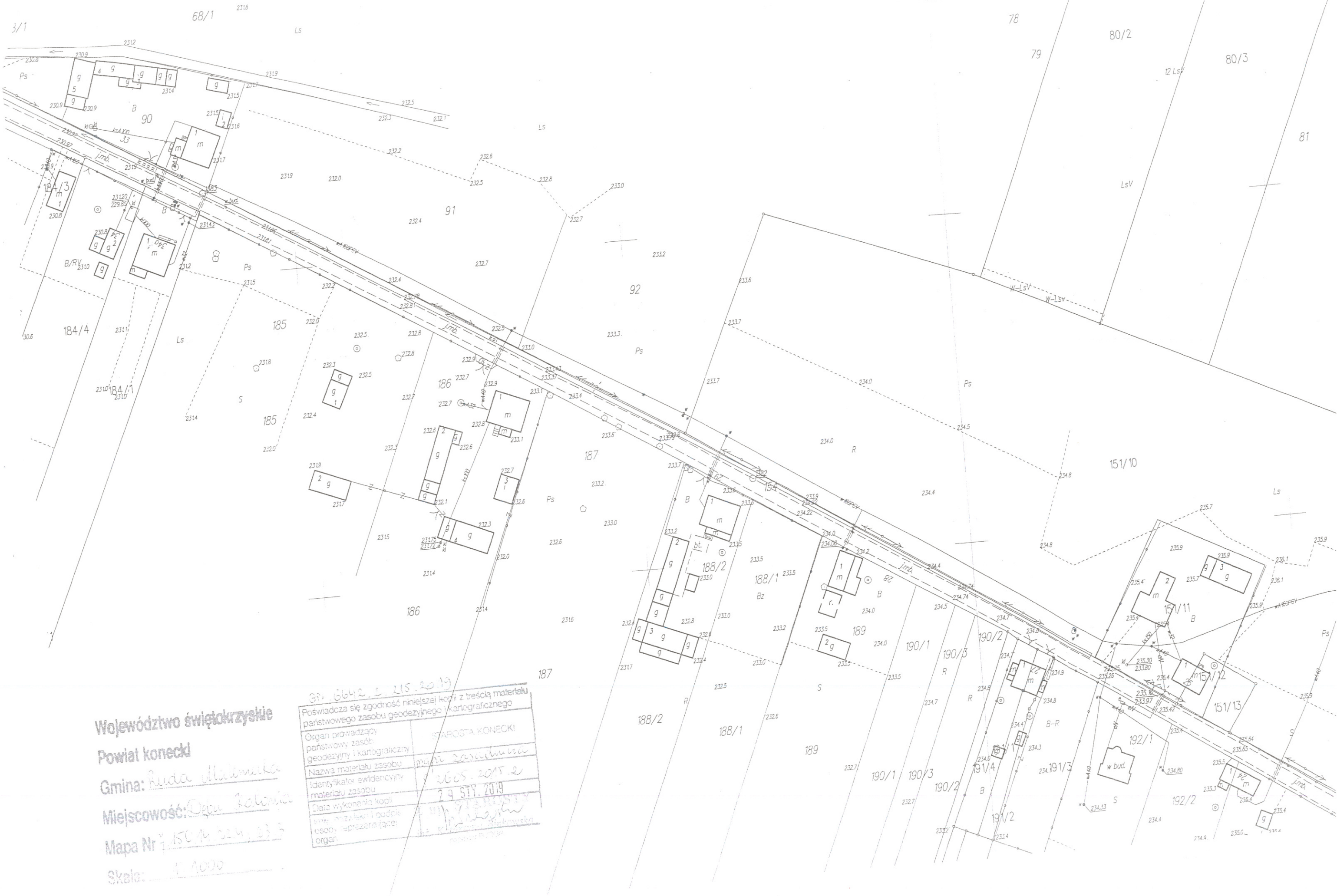


Województwo świętokrzyskie
Powiat konecki
Gmina: Ruda Maliniewa
Miejscowość: Dęba Kolonia
Mapa Nr 150.M.23.3
Skala: 1:1000

GN 6642.2 215.2019

Poświadczą się zgodność niniejszej kopii z treścią materiału państwowego zasobu geodezyjnego i kartograficznego	
Organ prowadzący państwowy zasób geodezyjny i kartograficzny	STAROSTA KONECKI
Nazwa materiału zasobu	mapa sytuacyjna
Identyfikator ewidencyjny materiału zasobu	2 2605.2015.2
Data wykonania kopii	29 STY. 2019
Imię, nazwisko i podpis osoby reprezentującej organ	Zygm. STAROSTA Konecki

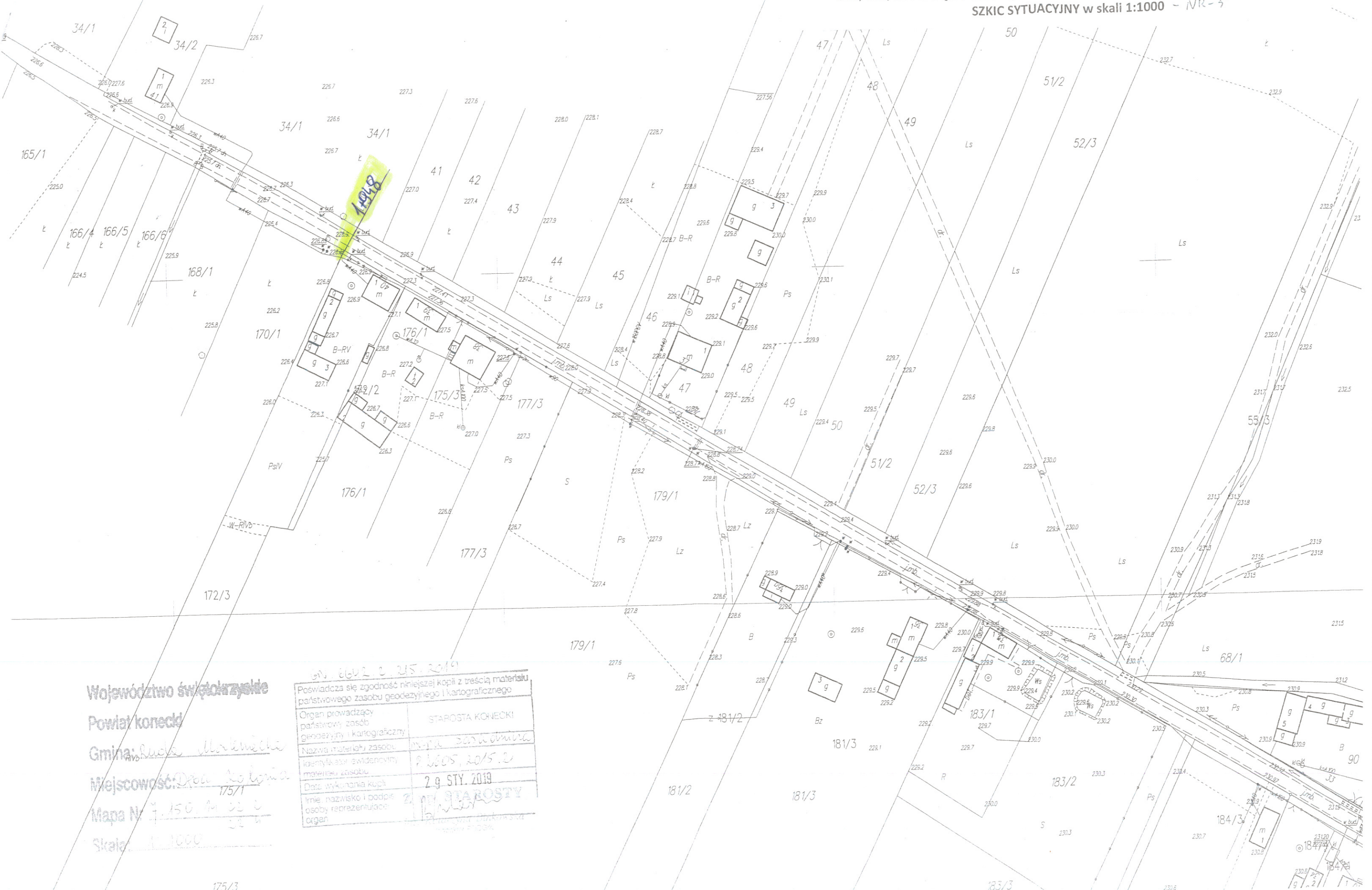
Inspektor POKiK



Województwo świętokrzyskie
 Powiat konecki
 Gmina: Ruda Maleniecka
 Miejscowość: Oska Kalonka
 Mapa Nr: 150/4/24/335
 Skala: 1:1000

GN 6642.2.215.2019

Poświadczam zgodność niniejszej kopii z treścią materiału państwowego zasobu geodezyjnego i kartograficznego	
Organ prowadzący państwowy zasób geodezyjny i kartograficzny	STAROSTA KONECKI
Nazwa materiału zasobu	mapa zasadnicza
Identyfikator ewidencyjny materiału zasobu	2605.2015.2
Data wykonania kopii	29 STY. 2019
Imię, nazwisko i podpis osoby reprezentującej organ	<i>[Signature]</i> STAROSTA KONECKI



Województwo świętokrzyskie
Powiat konecki
Gmina: Dęba Kolonia
Miejscowość: Dęba Kolonia
Mapa Nr: 150.14.03.0
Skala: 1:1000

GN 6602.2.215.2019

Poswiadcza się zgodność niniejszej kopii z treścią materiału państwowego zasobu geodezyjnego i kartograficznego	
Organ prowadzący państwowy zasób geodezyjny i kartograficzny	STAROSTA KONECKI
Nazwa materiału zasobu	150.14.03.0
Identyfikator ewidencyjny materiału zasobu	150.14.03.0
Data wykonania kopii	29 STY. 2019
Imię, nazwisko i podpis osoby reprezentującej organ	Z. STAROSTY