

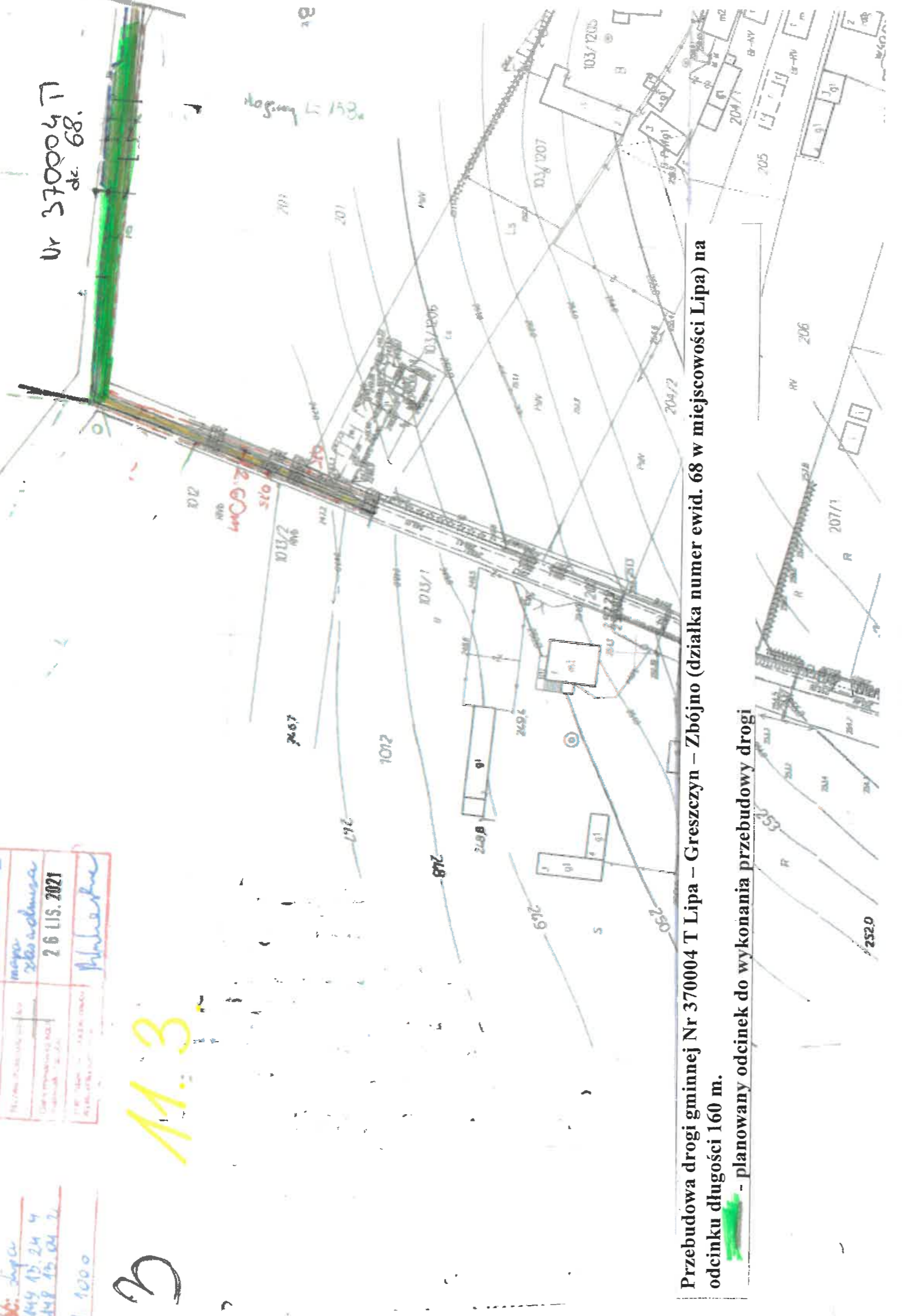




Sk: Lipca  
149 13.24 4  
148 14.04 7  
1:1000

mapa planowa	26 LIS. 2021
M.3	

Ur 370004 T  
dk. 68.



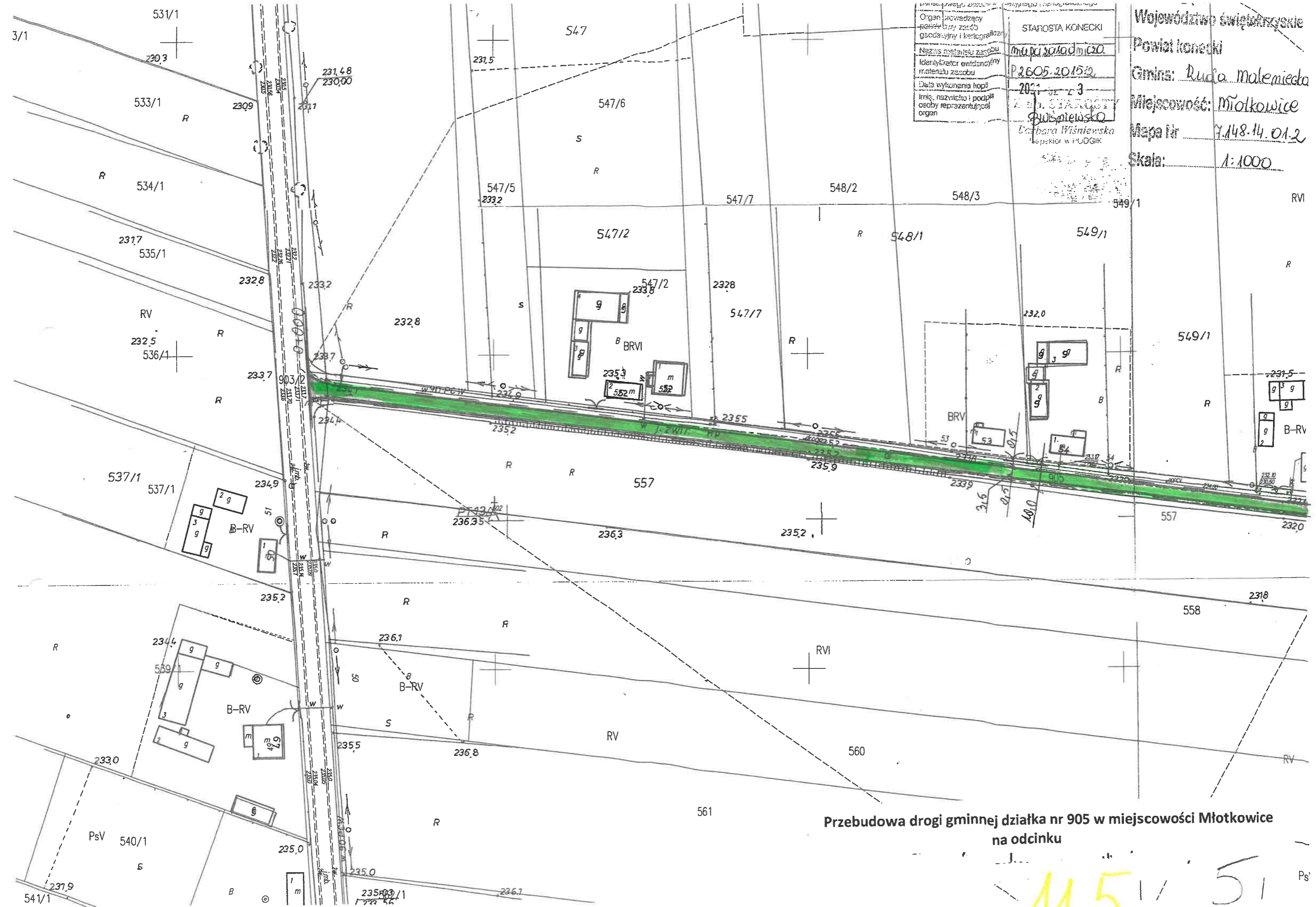
Przebudowa drogi gminnej Nr 370004 T Lipa - Greszczyn - Zbójno (działka numer ewid. 68 w miejscowości Lipa) na odcinku długości 160 m. - planowany odcinek do wykonania przebudowy drogi



Przebudowa drogi gminnej Nr 370007 T – Kolonia Młotkowie - Młotkowie (działka numer ewid. 414 w miejscowości Młotkowie) na odcinku 460 m.  
- planowany odcinek do wykonania przebudowy drogi

M.4. 4

Organ prowadzący pomiarowy zespół geodezyjny i kartograficzny	STAROSTA KONECKI	Województwo świętokrzyskie
Nazwa mapy zasadniczej	mapa zasadnicza	Powiat konecki
Identyfikator ewidencyjny materiału zasobu	P.2605.2015/2	Gmina: Ruda Malechowska
Data wykonania kopii	2015-02-23	Miejscowość: Młotkowice
Imię, nazwisko i podpis osoby reprezentującej organ	Z. M. STAROBYT Bulszewsko Dorota Wiśniewska Inspektor w PUGGIK	Mapa nr 7.148.14.01.2
		Skala: 1:1000



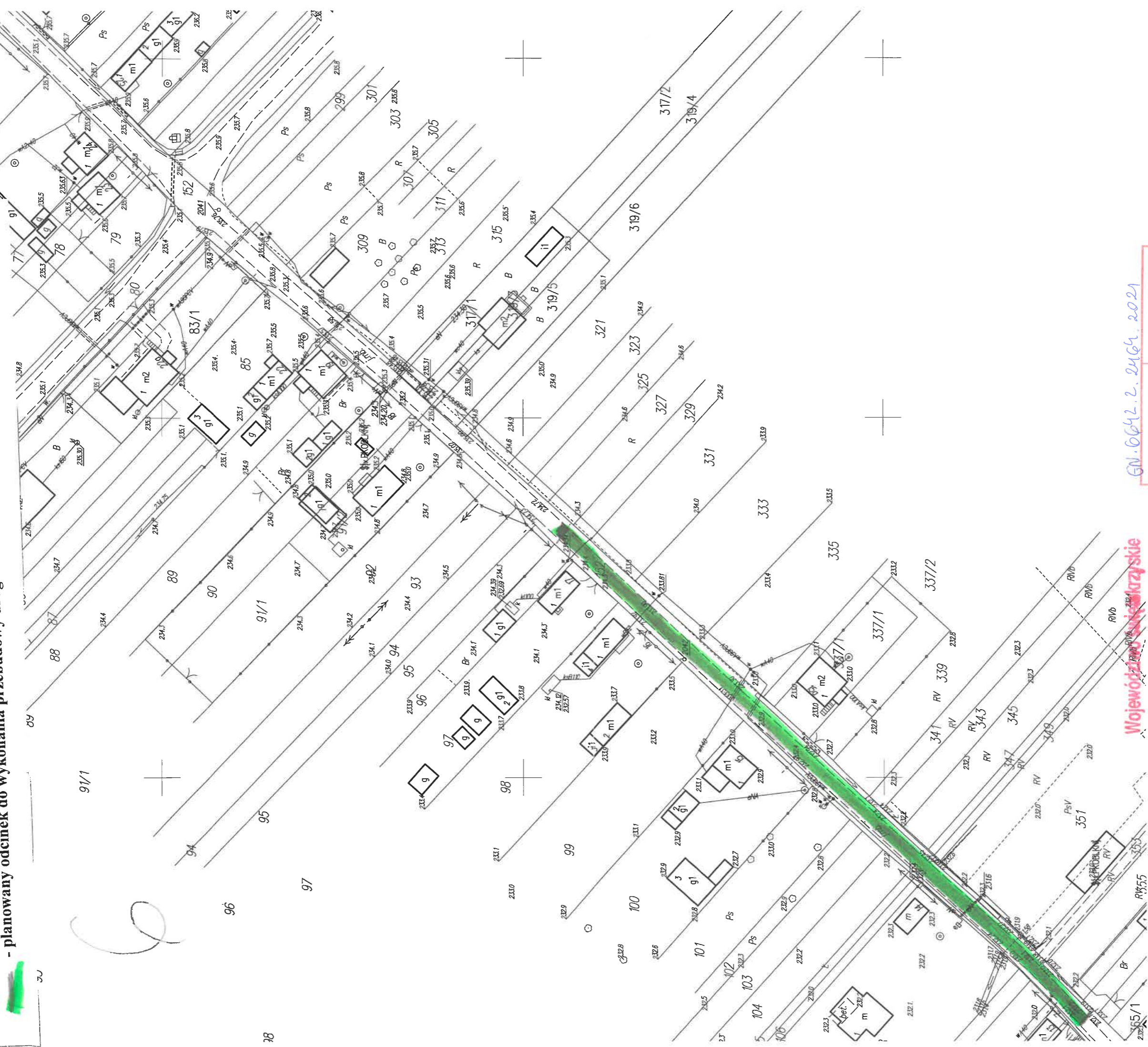
Przebudowa drogi gminnej działka nr 905 w miejscowości Młotkowice na odcinku

14.5.11 51



**Przebudowa drogi gminnej wewnętrznej w miejscowości Strzęboszów (działka numer ewid. 152) na odcinku długości 200 m.**

- planowany odcinek do wykonania przebudowy drogi



Województwo **świętokrzyskie**

Powiat konecki

Gmina: Ruda Halewicza

Miejscowość: Strzęboszów

Mapa Nr 9.149.14.09.1

Skala: 1:1000

**M.G.**

GN. 0642.2.2464.2021

Nazwa organu prowadzącego państwowy zasób geodezyjny i kartograficzny	STAROSTA KONECKI
Identyfikator ewidencyjny materiału zasobu	P.2605.2015.2
Nazwa materiału zasobu	mapa zabudowa
Data wykonania kopii materiału zasobu	2 6 LIS. 2021
Imię, nazwisko i podpis osoby reprezentującej organ	<i>M. Konecki</i>



67

68

70

73/2

73/1

74

75

77

78

79

83/1

85

86

87

88

89

90

91

92

93

94

95

96

97

98

99

100

101

102

103

104

105

106

107

108

109

110

111

112

113

114

115

116

117

118

119

120

121

122

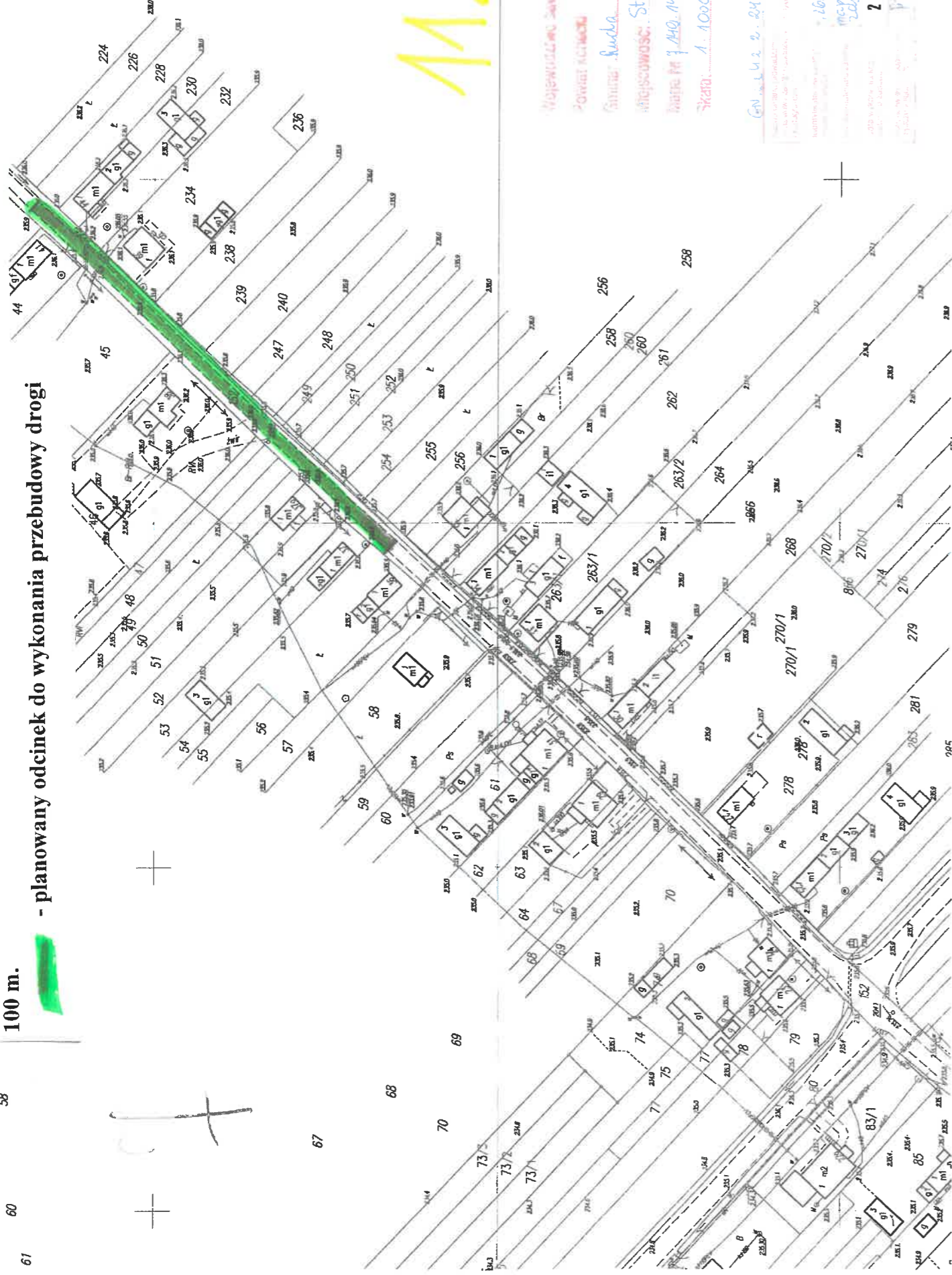
123

124

125

Przebudowa drogi gminnej wewnętrznej w miejscowości Strzęboszów (działka numer ewid. 152) na odcinku długości 100 m.

- planowany odcinek do wykonania przebudowy drogi



M.7.

Urząd Gminy Strzemboszów

Urząd Miejski

Urząd Gminy Strzemboszów

Urząd Gminy Strzemboszów

Urząd Gminy Strzemboszów

Urząd Gminy Strzemboszów

Urząd Gminy Strzemboszów

Urząd Gminy Strzemboszów

Urząd Gminy Strzemboszów

Urząd Gminy Strzemboszów

Urząd Gminy Strzemboszów

Urząd Gminy Strzemboszów

Urząd Gminy Strzemboszów

Urząd Gminy Strzemboszów

Urząd Gminy Strzemboszów

Urząd Gminy Strzemboszów

Urząd Gminy Strzemboszów

Urząd Gminy Strzemboszów

Urząd Gminy Strzemboszów

Urząd Gminy Strzemboszów

Urząd Gminy Strzemboszów

Urząd Gminy Strzemboszów

Urząd Gminy Strzemboszów

Urząd Gminy Strzemboszów

Urząd Gminy Strzemboszów

Urząd Gminy Strzemboszów

Urząd Gminy Strzemboszów

Urząd Gminy Strzemboszów

Urząd Gminy Strzemboszów

Urząd Gminy Strzemboszów

Urząd Gminy Strzemboszów

Urząd Gminy Strzemboszów

Urząd Gminy Strzemboszów

Urząd Gminy Strzemboszów

Urząd Gminy Strzemboszów

Urząd Gminy Strzemboszów

Urząd Gminy Strzemboszów

Urząd Gminy Strzemboszów

Urząd Gminy Strzemboszów

Urząd Gminy Strzemboszów

Urząd Gminy Strzemboszów

Urząd Gminy Strzemboszów

Urząd Gminy Strzemboszów

Urząd Gminy Strzemboszów

Urząd Gminy Strzemboszów

Urząd Gminy Strzemboszów

Urząd Gminy Strzemboszów

Urząd Gminy Strzemboszów

Urząd Gminy Strzemboszów

Urząd Gminy Strzemboszów

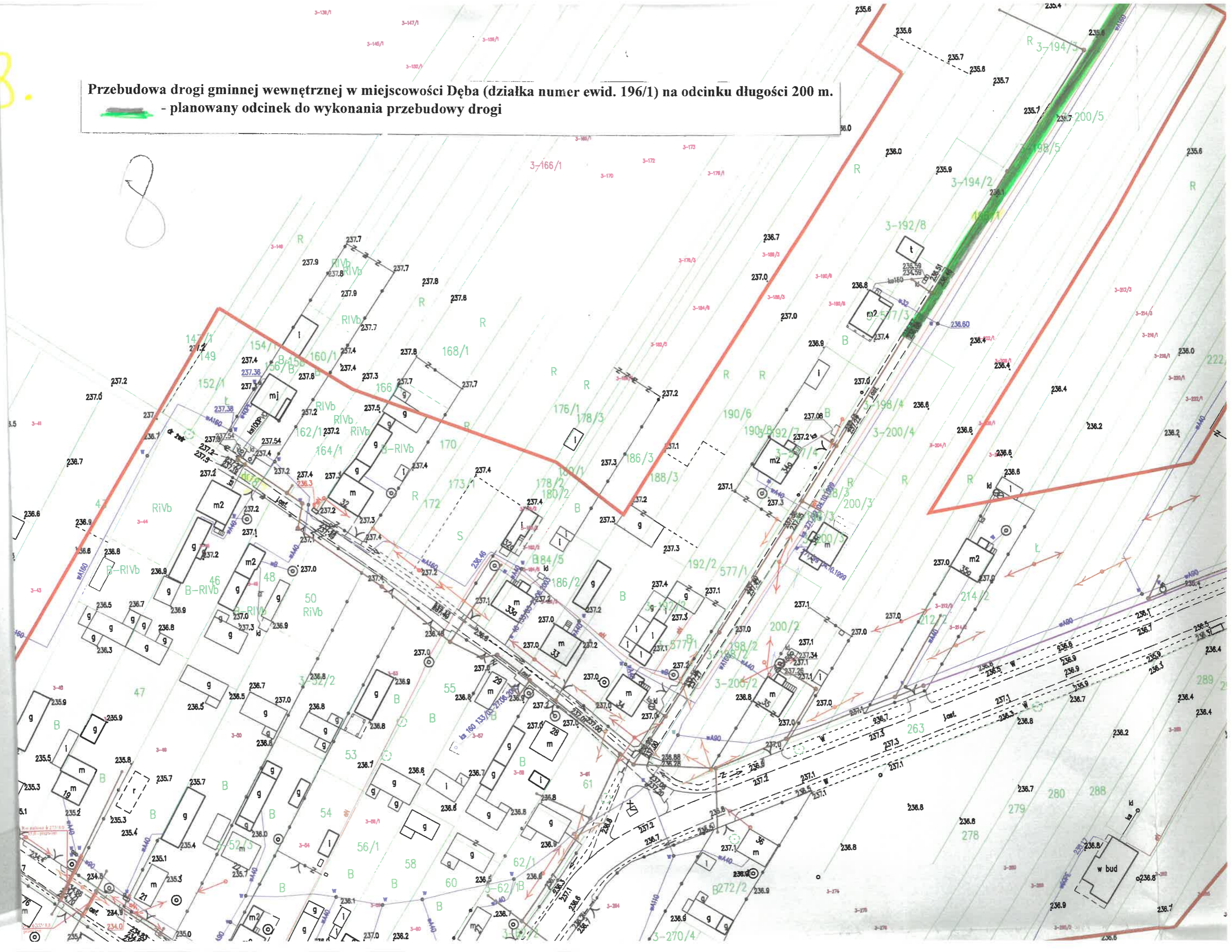
Urząd Gminy Strzemboszów

Urząd Gminy Strzemboszów

11.8.

Przebudowa drogi gminnej wewnętrznej w miejscowości Dęba (działka numer ewid. 196/1) na odcinku długości 200 m.

 - planowany odcinek do wykonania przebudowy drogi



210

Województwo świętokrzyskie

Powiat konecki

Gmina: Ruda Maleniecha

Miejscowość: Kołonec

Mapa Nr 7/150.13.18.2

Skala: 1:1000

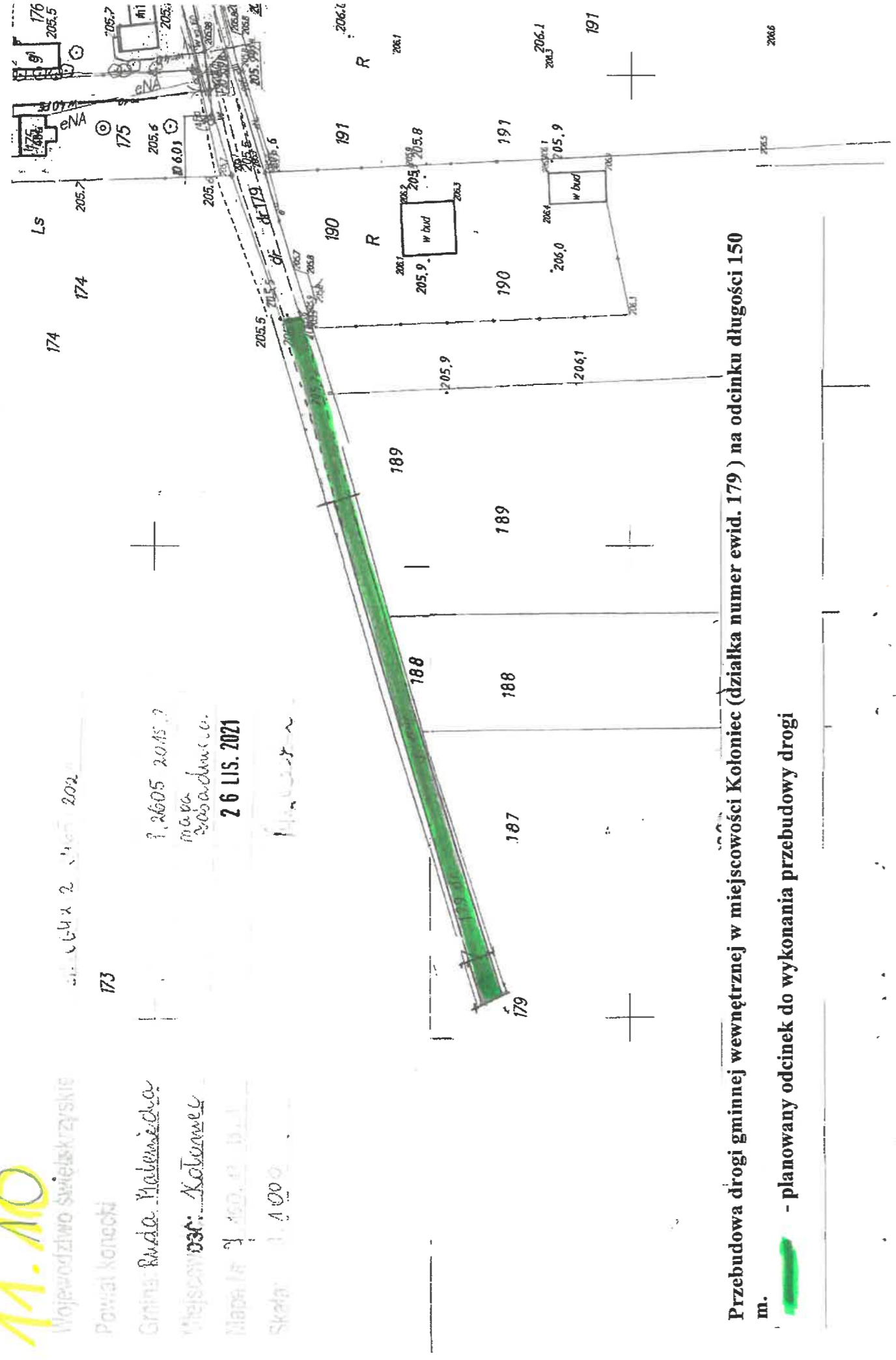
CN 6642.2.2M65.2021

Nazwa organu prowadzącego państwową zasobę geodezyjną i kartograficzną	STAROSTA KONECKI
Identyfikator ewidencyjny materiału zasobu	P. 2605, 2015.2
Nazwa materiału zasobu	mapa zbiorowa
Data wykonania kopii materiału zasobu	26 LIS. 2021
Imię, nazwisko i podpis osoby reprezentującej organ	<i>M. Konecki</i>

Przebudowa drogi gminnej wewnętrznej w miejscowości Kołonec (działka numer ewid. 210) na odcinku długości 150 m.

 - planowany odcinek do wykonania przebudowy drogi

11.9.



Przebudowa drogi gminnej wewnętrznej w miejscowości Koloniec (działka numer ewid. 179) na odcinku długości 150 m.

 - planowany odcinek do wykonania przebudowy drogi



Województwo świętokrzyskie

Powiat konecki

Gmina: Ruda Mała

Miejscowość: Koloniec

Mapa Nr 1

Skala: 1:2000

GN: 6642.2.2456.102

STAROSTA KONECKI

P.2605.2015.1

mapa ewidencyjna

2021-11-25

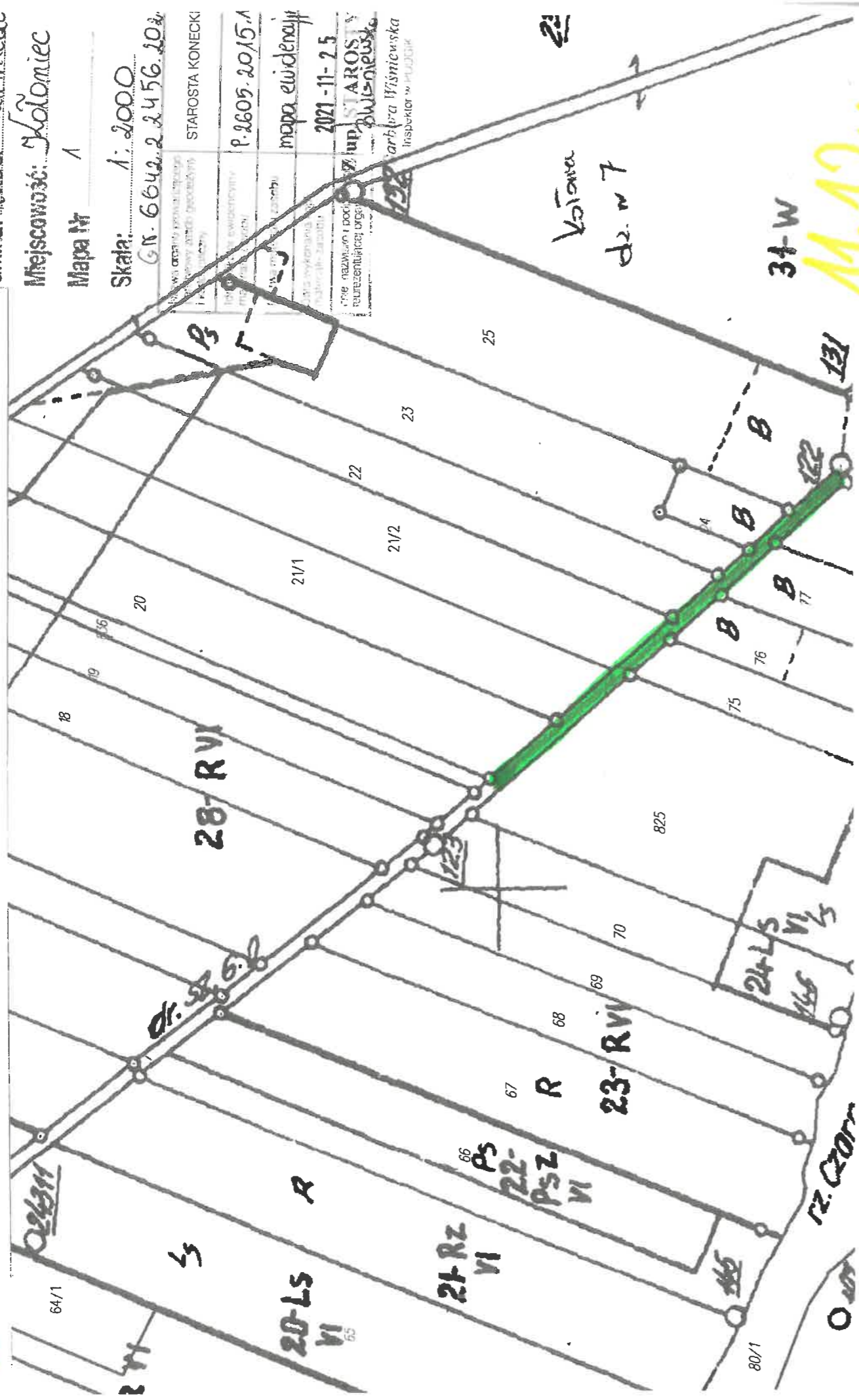
up. STAROSTA

pułkownik

Arb. Gra. Winiowska

Inspektor w Pułku

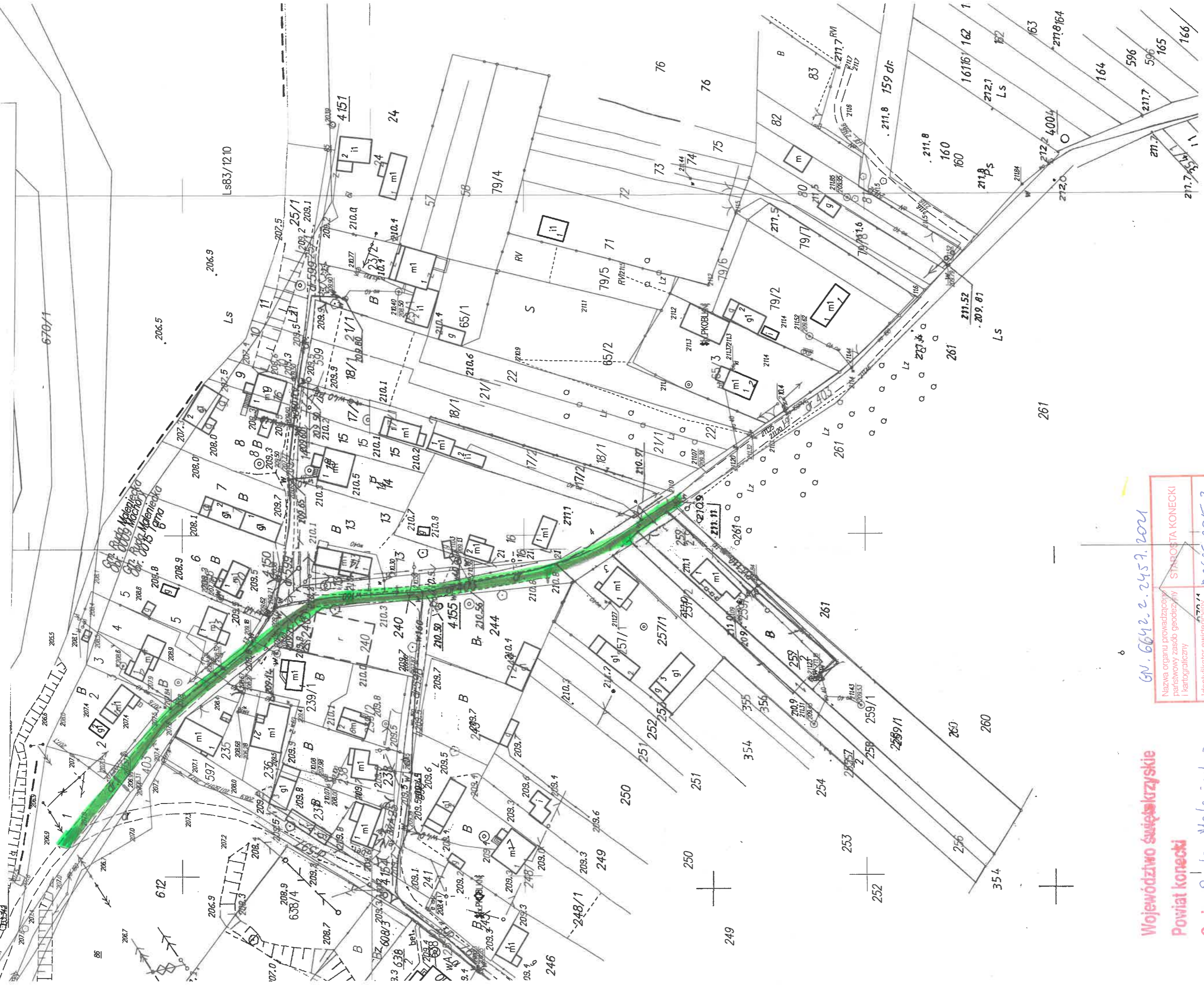
Przebudowa drogi gminnej wewnętrznej w miejscowości Koloniec (działka numer ewid. 7) na odcinku długości 150 m.  
- planowany odcinek do wykonania przebudowy drogi



M.12.

Przebudowa drogi gminnej wewnętrznej w miejscowości Tama (działka numer ewid. 403) na odcinku długości 200 m.

- planowany odcinek do wykonania przebudowy drogi



Województwo **świętokrzyskie**

Powiat **konecki**

Gmina: **Ruda Mademiecha**

Miejscowość: **Tama**

Mapa Nr **7.150.13.19.2; 20.1**

Skala: **1:1000**

GN. 6642.2.2457.2021

Nazwa organu prowadzącego państwowy zasób geodezyjny i kartograficzny	STANISŁAW KONECKI
Identyfikator ewidencyjny materiału zasobu	P.2605.2015.2
Nazwa materiału zasobu	Mapa zabudowana
Data wykonania kopii materiału zasobu	25 LIS. 2021
Imię, nazwisko i podpis osoby reprezentującej organ	Miłosz

M.13

**Przebudowa drogi gminnej, wewnętrznej w miejscowości Tama (działka numer ewid. 598) na odcinku długości 160 m.**  
 - planowany odcinek do wykonania przebudowy drogi



Województwo świętokrzyskie  
 Powiat konecki  
 Gmina: Ruda Malewiedna  
 Miejscowość: Tama  
 Mapa Nr 150.13.19.2.20.1  
 Skala: 1:1000

GN. 6642.2.2457.2021

Nazwa organu prowadzącego parafialny zasób gospodarczy i kartograficzny	S. STROSTA KONECKI
Identyfikator ewidencyjny materiału zasobu	P. 2605.2015.2
Nazwa materiału zasobu	mapa zabudowlana
Data wykonania kopii materiału zasobu	25 LIS. 2021
Imię, nazwisko i podpis osoby odpowiedzialnej za kopię	M. Hubert

11.14.

Województwo Łódzkie  
Powiat Ruda Maleszewska  
Miejscowość: Cieklińsko  
ul. 149, 14, 142  
P. 149, 14, 142  
MKB Nr 1.1000

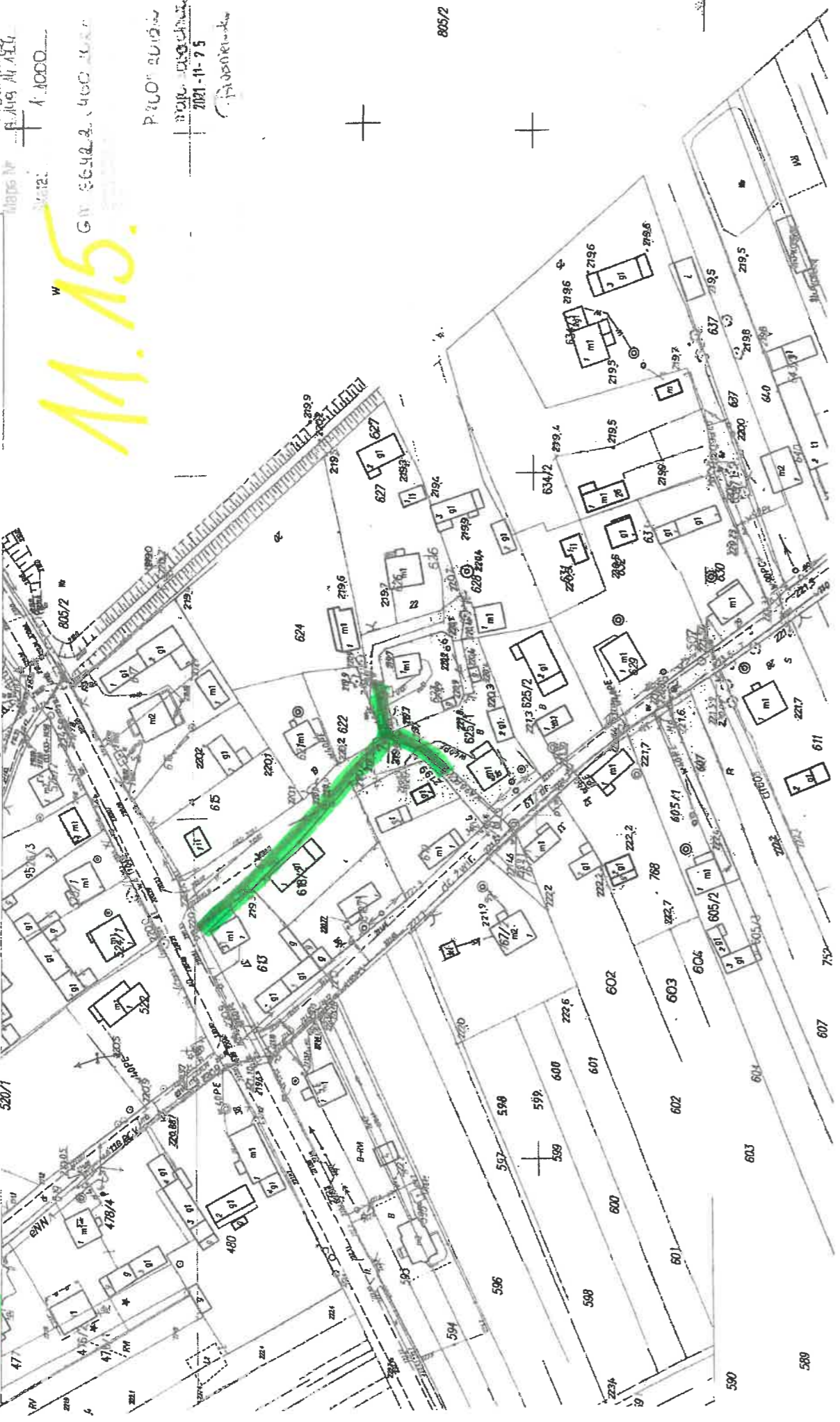
**M. 15.**

PLAN PRZEBUDOWY  
DROGI GMINNEJ  
7021-11-75  
Prasiewicz

805/2


Przebudowa drogi gminnej wewnętrznej w miejscowości Cieklińsko (działka numer ewid. 614) na odcinku długości 100 m.

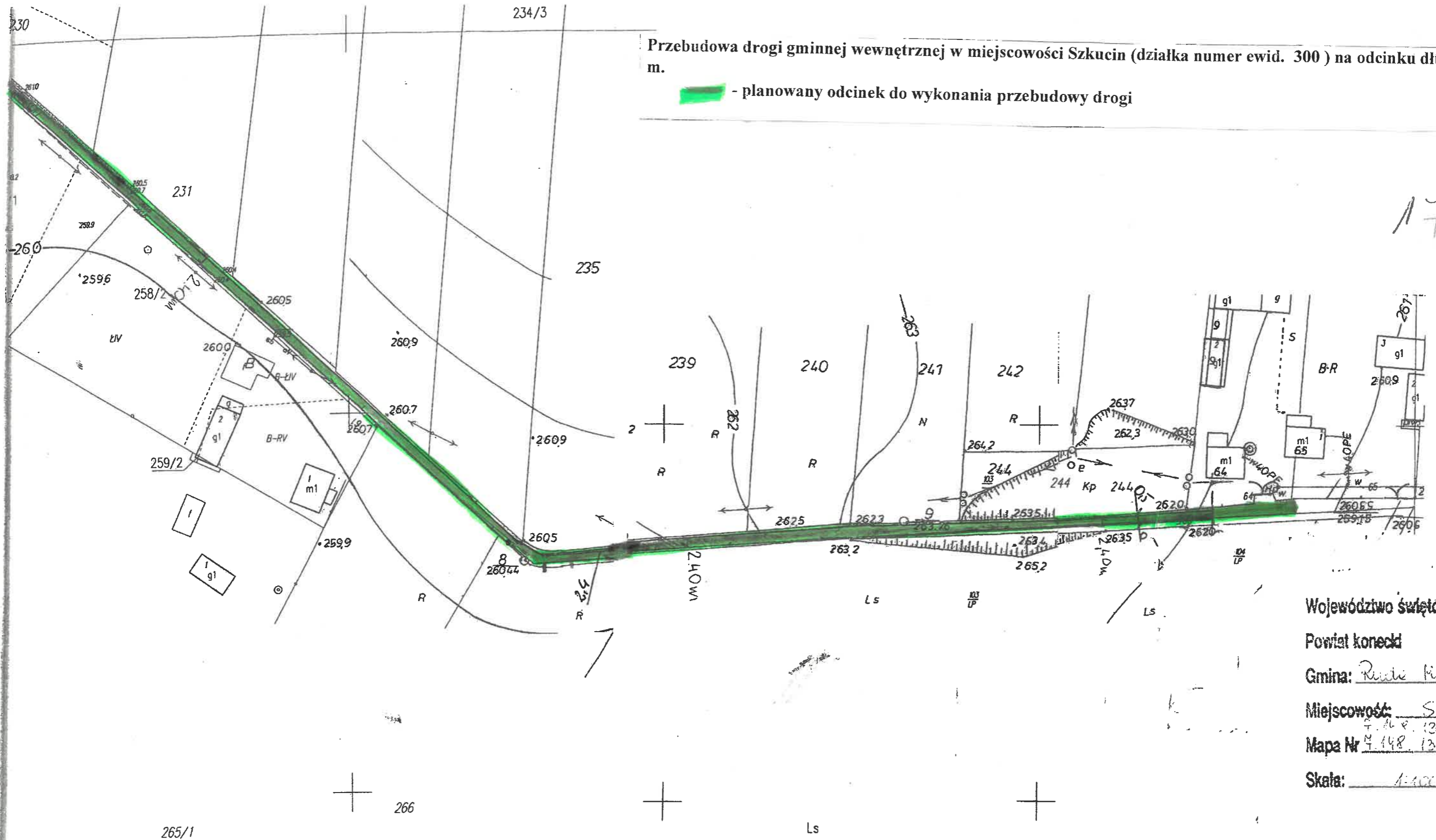
- planowany odcinek do wykonania przebudowy drogi





Przebudowa drogi gminnej wewnętrznej w miejscowości Szkucin (działka numer ewid. 300) na odcinku długości 500 m.

 - planowany odcinek do wykonania przebudowy drogi



Województwo świętokrzyskie  
 Powiat konecki  
 Gmina: Ruda Konecka  
 Miejscowość: Szkucin  
 Mapa Nr 4.148.13.08.3  
 Skala: 1:1000

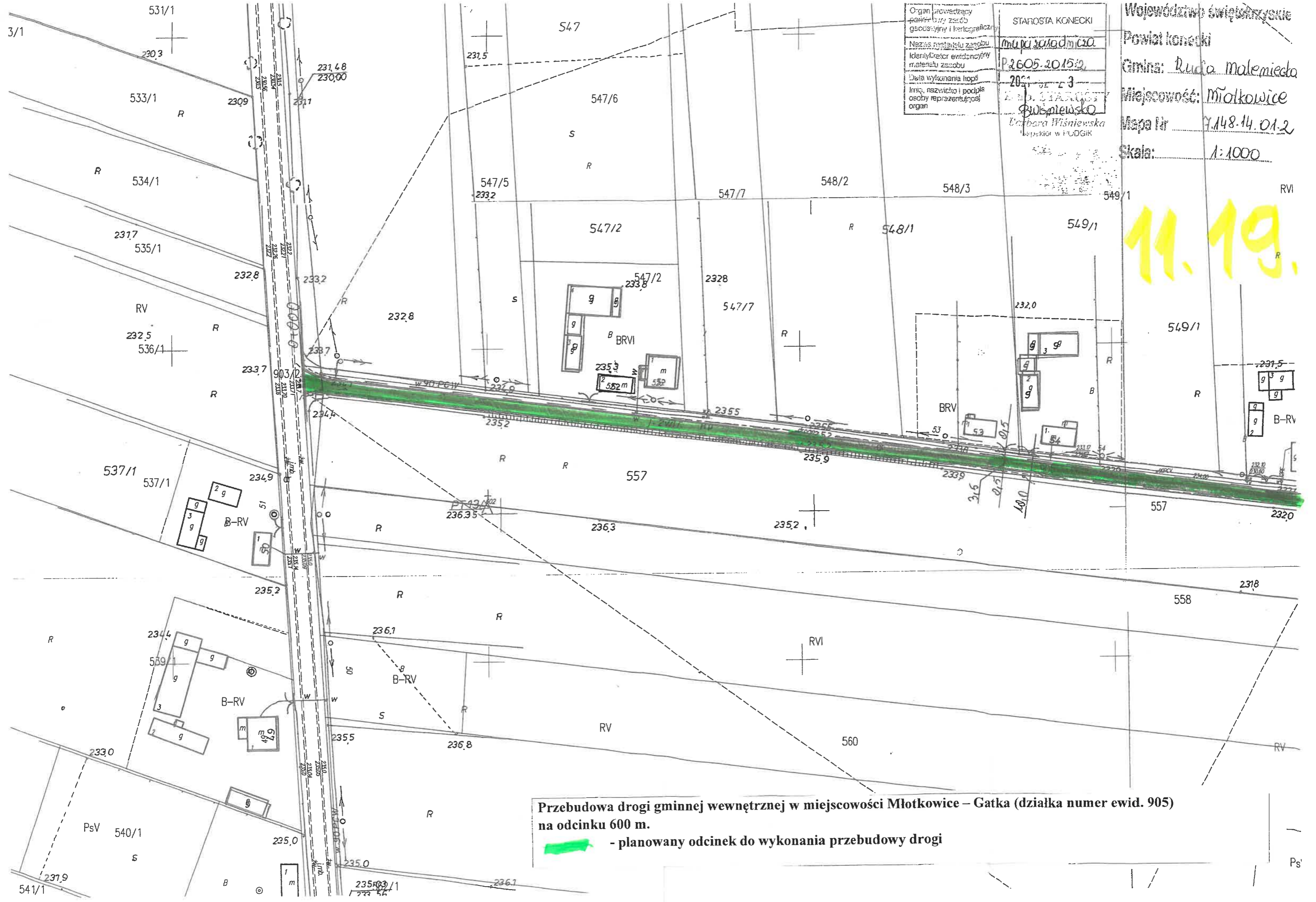
11.17

EW. 6642.2 2564 2021

Nazwa organu prowadzącego państwowy urząd geodezyjny i kartograficzny	STAROSTA KONECKI
Identyfikator ewidencyjny materiału zasobu	P.2605.2015.2
Nazwa materiału zasobu	klasa 2020.08.14
Data wykonania kopii materiału zasobu	2021-12-14
Imię, nazwisko i podpis osoby reprezentującej organ	STAROSTY

inż. Artur Mastalerz  
 Główny Specjalista - koordynator PODGIK





Organ prowadzący pracę i wyz. zarząd geodezyjny i kartograficzny	STAROSTA KONECKI
Nazwa materiału zasobu	mapa zasadnicza
Identyfikator ewidencyjny materiału zasobu	P.2605.2015:2
Data wykonania kopii	2015-02-23
Imię, nazwisko i podpis osoby reprezentującej organ	mgr inż. STANISŁAW BUSPIEWSKI Cechowa Wiśniowska Inspektor w UDGK

Województwo świętokrzyskie  
Powiat konecki  
Gmina: Ruda Malechowska  
Miejscowość: Młotkowice  
Mapa nr 148.14.01-2  
Skala: 1:1000

11.19.

Przebudowa drogi gminnej wewnętrznej w miejscowości Młotkowice – Gatka (działka numer ewid. 905) na odcinku 600 m.  
 - planowany odcinek do wykonania przebudowy drogi

